tienen los aspectos que aplican a autogeneradores a pequeña escala y generación distribuida con los lineamientos dados en la Resolución CREG 030 de 2018. También se cuenta con documentos de propuesta elaborados por el C.N.O, bajo las mismas condiciones de la Resolución CREG 030 de 2018, para las pruebas a realizar y los lineamientos del estudio de conexión simplificado.

El C.N.O solicitó mediante radicados CREG E-2021-013999 y E-2021-0014943 la ampliación del plazo de expedición de los documentos de que tratan los parágrafos 1 y 2 del artículo 12 de la Resolución CREG 174 de 2021, con el fin de armonizarlos con las reglas y tiempos de expedición de los documentos que se deben desarrollar conforme la Resolución CREG 148 de 2021; esto es, para una correcta realización de los cambios sobre los documentos: Acuerdo de protecciones, el documento con los lineamientos del estudio de conexión simplificado, el Acuerdo de pruebas, y solo para autogenerador a gran escala y generación distribuida los requisitos y pruebas del sistema de supervisión. El plazo solicitado por el C.N.O es de ochenta (80) días hábiles contados a partir de la expedición de la Resolución CREG 174 de 2021.

Que luego de los análisis correspondientes, la Comisión consideró viable ampliar el plazo dado en el artículo 12 de la Resolución CREG 174 de 2021 para una correcta armonización de los citados documentos, y para tener reglas mejor diseñadas.

La Comisión de Regulación de Energía y Gas, en su sesión número 1143 del 21 de diciembre de 2021, acordó expedir esta resolución.

RESUELVE:

Artículo 1°. *Modificar los plazos del artículo 12 de la Resolución CREG 174 de 2021.* El Consejo Nacional de Operación (C.N.O) tendrá un plazo de ochenta (80) días hábiles para el desarrollo de los Acuerdos/documentos de que tratan los parágrafos 1° y 2° del artículo 12 de la Resolución CREG 174 de 2021, los cuales serán contados a partir de la publicación de la Resolución CREG 174 de 2021 en el ***Diario Oficial***. Para la aplicación de lo anterior, el C.N.O deberá proceder conforme el parágrafo 3° del artículo 12 de la Resolución CREG 174 de 2021, y deberá publicar para comentarios de terceros interesados los Acuerdos/documentos de que tratan los citados parágrafos 1° y 2° por un plazo de quince (15) días hábiles; esto, dentro del mismo plazo de ochenta (80) días hábiles citado anteriormente.

Artículo 2°. *Vigencia.* La presente resolución rige a partir de la fecha de su publicación en el ***Diario Oficial*** y deroga las normas que le sean contrarias.

Publíquese y cúmplase.

Dado en Bogotá, a 21 de diciembre de 2021.

El Presidente,

Miguel Lotero Robledo

Viceministro de Energía, Delegado
del Ministro de Minas y Energía

El Director Ejecutivo,

Jorge Alberto Valencia Marín.

(C. F.).

Agencia Nacional de Minería

Resoluciones

RESOLUCIÓN NÚMERO 248 DE 2021

(diciembre 29)

por medio de la cual se delimitan y declaran Áreas de Reserva Estratégica Minera en el territorio nacional, se modifica la Resolución VPPF 008 de 16/02/2021 y se adoptan otras determinaciones.

El Vicepresidente de Promoción y Fomento, en ejercicio de las facultades legales, en especial las conferidas en el numeral 5 del artículo 17 del Decreto Ley 4134 de 2011, modificado mediante el artículo 4° del Decreto 1681 del 17 de diciembre de 2020, de lo previsto en el artículo 20 de la Ley 1753 de 2015, en concordancia con lo establecido en el artículo 317 de la Ley 685 de 2001, y de lo dispuesto en la Resolución 787 del 21 de diciembre de 2021 de la Agencia Nacional de Minería, y

CONSIDERANDO:

Que en desarrollo del artículo 58 de la Constitución Política, el legislador declaró de utilidad pública e interés social la industria minera en todas sus ramas y fases en el artículo 13 de la Ley 685 de 2001.

Que de acuerdo con lo dispuesto en el artículo 209 de la Constitución Política, la función administrativa está al servicio de los intereses generales y se desarrolla con fundamento en los principios de igualdad, moralidad, eficacia, economía, celeridad, imparcialidad y publicidad, mediante la descentralización, la desconcentración y la delegación de funciones.

Que la Ley 685 de 2001 en su artículo 1° establece como objetivos de interés público, fomentar la exploración técnica y la explotación de los recursos mineros de propiedad estatal y privada, así como estimular estas actividades en orden a satisfacer los requerimientos de la demanda interna y externa de los mismos y a que su aprovechamiento se realice en forma armónica con los principios y normas de explotación racional de los recursos naturales no renovables y del ambiente, dentro de un concepto integral de desarrollo sostenible y del fortalecimiento económico y social del país.

Que en virtud de lo dispuesto en el artículo 317 de la Ley 685 de 2001, la referencia a la Autoridad Minera o concedente se entenderá hecha al Ministerio de Minas y Energía o en su defecto a la autoridad nacional que, de conformidad con la organización de la administración pública y la distribución de funciones entre los entes que la integran, tenga a su cargo la administración de los recursos mineros y la promoción de los aspectos atinentes a la industria minera, entre otras funciones.

Que mediante el Decreto-ley 4134 del 3 de noviembre de 2011, el Gobierno nacional creó la Agencia Nacional de Minería (ANM) como una agencia estatal de naturaleza especial, del sector descentralizado de la Rama Ejecutiva del Orden Nacional, con personería jurídica, patrimonio propio y autonomía administrativa, técnica y financiera, adscrita al Ministerio de Minas y Energía, con el objeto de administrar integralmente los recursos minerales de propiedad del Estado y de promover el aprovechamiento óptimo y sostenible de los recursos mineros de conformidad con la normatividad aplicable.

Que en los numerales 1, 2 y 16 del artículo 4° del Decreto-ley 4134 de 2011 se establecen, entre otras, como funciones de la Agencia Nacional de Minería, ejercer como autoridad minera o concedente en el territorio nacional, administrar los recursos minerales del Estado, conceder derechos para su exploración y explotación y, además, reservar áreas con potencial minero con el fin de otorgarlas en contrato de concesión.

Que de conformidad con lo dispuesto en el artículo 4° del Decreto 1681 del 17 de diciembre de 2020, corresponde a la Vicepresidencia de Promoción y Fomento "Definir áreas con potencial minero, coordinando con el Servicio Geológico Colombiano la priorización de investigaciones sobre conocimiento geológico, reservar áreas con potencial minero y declarar y delimitar áreas de reserva estratégica minera, de conformidad con la Ley y los lineamientos que para el efecto defina el Consejo Directivo de la entidad".

Que en desarrollo de lo establecido en el artículo 108 de la Ley 1450 de 2011 y con fundamento en el informe de noviembre de 2011 denominado "ÁREAS CON POTENCIAL MINERAL PARA DEFINIR ÁREAS DE RESERVA ESTRATÉGICA DEL ESTADO" elaborado por el Servicio Geológico Colombiano, el Ministerio de Minas y Energía mediante la Resolución 18 0102 de 2012 definió los grupos de minerales de interés estratégico para el País: Oro (Au) y sus minerales asociados, derivados o concentrados; Platino (Pt) y sus minerales asociados, derivados o concentrados; Cobre (Cu) y sus minerales asociados, derivados o concentrados; Minerales de Fosfatos (P) y sus minerales asociados, derivados o concentrados; Minerales de Potasio (K) y sus minerales asociados, derivados o concentrados; Minerales de Magnesio (Mg) y sus minerales asociados, derivados o concentrados; Carbón metalúrgico y térmico, Uranio (U) y sus minerales asociados, derivados o concentrados; Hierro (Fe) y sus minerales asociados, derivados o concentrados; Minerales de Niobio y Tantalio (conocidos como Coltán) y/o arenas negras o industriales, y sus minerales asociados, derivados o concentrados.

Que en el artículo 20 de la Ley 1753 de 2015 se atribuye a la Autoridad Minera Nacional la potestad de delimitar y declarar áreas especiales que se encuentren libres para la exploración y explotación de minerales estratégicos para el país. Adicionalmente, se dispone que estas áreas sean objeto de evaluación sobre su potencial minero, para lo cual se deben adelantar estudios geológico-mineros por parte del Servicio Geológico Colombiano y/o por terceros contratados por la Autoridad Minera Nacional y, con base en dicha evaluación, esta Autoridad debe seleccionar áreas que presenten alto potencial minero para otorgarlas a través de procesos de selección objetiva.

Que la Honorable Corte Constitucional en Sentencia C-035 de febrero de 2016 declaró la exequibilidad condicionada del artículo 20 de la Ley 1753 de 2015, en el entendido que la Autoridad Minera, al definir las áreas de reserva minera (Áreas de Reserva Estratégica Minera), debe concertar previamente con las autoridades locales de los municipios donde van a estar ubicadas conforme a los principios de coordinación, concurrencia y subsidiariedad, garantizando que la definición y oferta de dichas áreas sean compatibles con los respectivos planes de ordenamiento territorial.

Que la misma Corporación, en sede de revisión de tutela, mediante Sentencia T-766 de 2015 advirtió al Ministerio del Interior, al Ministerio de Minas y Energía y a la Agencia Nacional de Minería que debe agotarse el procedimiento de consulta previa y de obtención del consentimiento libre, previo e informado con las comunidades indígenas y afrodescendientes que habiten los territorios que se pretendan declarar y delimitar como Áreas Estratégicas Mineras (Áreas de Reserva Estratégica Minera).

Que, por otra parte, de conformidad con lo establecido en el artículo 4° del Decreto 1681 del 17 de diciembre de 2020, la Vicepresidencia de Promoción y Fomento en sesión ordinaria del 25 de enero de 2021 sometió a aprobación del Consejo Directivo de la Agencia Nacional de Minería los criterios y lineamientos para la delimitación y declaración de áreas estratégicas mineras, que se mencionan a continuación:

"1. Determinar los minerales de interés estratégico para el país.

2. Delimitar las áreas que presenten un alto potencial minero.

3. Que soporten el cumplimiento de la estrategia de diversificación de la matriz de producción de minerales.
4. Que aumenten la inversión extranjera directa en minería (a USD $1.500 millones).
5. Que aumenten la exploración, con altos estándares técnicos, ambientales y sociales.
6. Que se cuente con consentimiento libre, previo e informado (consulta previa), cuando aplique.
7. Que se cumpla con el proceso con el proceso de coordinación y concurrencia.
8. Que se encuentren articuladas con los Planes de Ordenamiento Territorial".

Que, una vez expuestos y discutidos los mencionados lineamientos, los miembros del Consejo Directivo aprobaron de forma unánime los mismos mediante el Acuerdo 01 del 8 de febrero de 2021 (publicado en el ***Diario Oficial*** número 51.584 del 10 de febrero de 2021), en los siguientes términos:

"***Artículo 1°. Definir*** como criterios y lineamientos para la delimitación y declaración de las Áreas de Reserva Estratégica Mineras (AEM), así como criterios para la asignación de las mismas, los contenidos en el Anexo del presente Acuerdo, el cual hace parte integral del mismo".

Que el Servicio Geológico Colombiano elaboró el estudio denominado 'Evaluación del Potencial para Zonas de Interés Mineral en el territorio colombiano', entregado a la Agencia Nacional de Minería mediante oficio con radicado número 20175510017432 del 30 de enero de 2017, en el cual se identificaron áreas de interés para minerales estratégicos en algunas zonas del territorio colombiano.

Que la información sobre zonas con potencial suministrada por el Servicio Geológico Colombiano en el estudio denominado 'Evaluación del Potencial para Zonas de Interés Mineral en el Territorio Colombiano' y el análisis efectuado por el Equipo Técnico del Grupo de Promoción de la Vicepresidencia de Promoción y Fomento, permitió definir las coordenadas de las áreas con potencial minero que en ese momento se encontraban libres, previos recortes y exclusiones del caso, de conformidad con las disposiciones legales vigentes.

Que la Vicepresidencia de Promoción y Fomento mediante Resolución 135 del 15 de junio de 2017, definió y reservó áreas libres con potencial para minerales estratégicos, con fundamento en las atribuciones establecidas en el numeral 5 del artículo 17 del Decreto-ley 4134 de 2011, con el fin de continuar el proceso de análisis de las zonas de interés y surtir previamente a su eventual declaratoria como Áreas de Reserva Estratégica Minera, los trámites y actividades exigidos por la Corte Constitucional.

Que entre las zonas con potencial para minerales estratégicos que fueron reservadas mediante la Resolución número 135 de 2017 se incluyó un área en el municipio de San Diego del departamento del Cesar, definida en dicho acto administrativo como el Bloque 333.

Que en febrero de 2018 el Servicio Geológico Colombiano elaboró el estudio denominado "Informe Ejecutivo - Zonas de Interés en Perijá - Bloques 315, 316, 321, 345, 335 - Resolución número 135 de Junio 15 de 2017".

Que el 5 de agosto de 2019 el Servicio Geológico Colombiano entregó a la ANM los resultados de una nueva visita de campo realizada a la zona de Perijá mediante el estudio titulado "Potencial Mineral de los Bloques de la Resolución número 135 de 2017 En La Serranía Del Perijá", elaborado en julio de 2019.

Que el 30 de octubre de 2019 el Servicio Geológico Colombiano entregó a la ANM el informe denominado "Evaluación del potencial mineral para cobre y otros metales Distritos La Paz, San Diego y Codazzi - Serranía del Perijá".

Que a partir de los informes sobre potencial entregados por el Servicio Geológico Colombiano, el Equipo Técnico del Grupo de Promoción de la Vicepresidencia de Promoción y Fomento de la Agencia Nacional de Minería, realizó el análisis correspondiente y emitió el Concepto Técnico VPPF número 001 de fecha 10 de enero de 2020, concluyendo que se pudo establecer la existencia de algunos polígonos de áreas libres susceptibles de reserva por presentar alto potencial para contener depósitos de cobre y otros elementos metálicos, denominándolos, para su identificación en el Catastro Minero, como Bloque 396, con 4.937,5881 ha ubicadas en el municipio de San Diego, y Bloque 397, con 155,0977 ha ubicadas en los municipios de La Paz y San Diego.

Que, una vez efectuado el análisis respectivo, el Vicepresidente de Promoción y Fomento de la Agencia Nacional de Minería expidió la Resolución 002 de fecha 13 de enero de 2020, mediante la cual reservó los dos bloques anteriormente mencionados, acogiendo la recomendación que se efectuó en el Concepto Técnico número 001 de 2020 con base en los estudios de prospección del Servicio Geológico Colombiano entregados a la Agencia Nacional de Minería.

Que, posteriormente, acogiendo recomendaciones efectuadas en el Informe de Caracterización del Territorio número 002 Zona Perijá Sur (Bloques ZRP 333, 396 y 397) de fecha 16 de diciembre de 2020, elaborado por el Equipo de Caracterización del Grupo de Promoción, y en el Concepto Técnico VPPF número 001 de fecha 10 de enero de 2020, elaborado por el Equipo Técnico del Grupo de Promoción, el Vicepresidente de Promoción y Fomento mediante la Resolución VPPF 008 de 16 de febrero de 2021 (publicada en el ***Diario Oficial*** 51.614 del 12/03/2021) delimitó y declaró Áreas de Reserva Estratégica Minera sobre los polígonos de interés mencionados.

Que entre los polígonos delimitados y declarados como Áreas de Reserva Estratégica Minera mediante la Resolución VPPF 008 de 16 de febrero de 2021 incluyó al Bloque 2, con una extensión de 101,8123 hectáreas ubicadas en el municipio de San Diego en el departamento del Cesar.

Que luego, mediante la Resolución 181 de fecha 14 de septiembre de 2021 (publicada en el ***Diario Oficial*** 51.799 de fecha 16/09/2021) la Vicepresidencia de Promoción y Fomento derogó la Resolución MME 180241 de fecha 24 de febrero de 2012.

Que, así mismo, mediante la Resolución VPPF 183 de fecha 15 de septiembre de 2021 (publicada en el ***Diario Oficial*** 51.800 del 17/09/2021), la Vicepresidencia de Promoción y Fomento definió y reservó doscientos ochenta y cuatro (284) bloques como Zonas Reservadas Con Potencial en el territorio nacional, entre los cuales se incluyeron los identificados como ZRP 417 y 418.

Que a partir de los informes suministrados el 4 de septiembre de 2020 por el Servicio Geológico Colombiano mediante carpeta compartida, en los que se incluyeron los titulados "Evaluación del Potencial mineral para Cobre y otros metales Distrito Metalogénico San Diego, Serranía del Perijá - SGC octubre de 2019", "Evaluación del Potencial mineral para Cobre y otros metales Distrito Metalogénico La Paz, Serranía del Perijá - SGC octubre de 2019" y "Evaluación del Potencial mineral para Cobre y otros metales Distrito Metalogénico Codazzi, Serranía del Perijá - SGC octubre de 2019", el Equipo Técnico del Grupo de Promoción emitió el Concepto Técnico VPPF 16 de fecha 22 de octubre de 2021, en el cual consignó las siguientes conclusiones:

"Para las zonas estudiadas y con potencial mineral categorizado en los documentos relacionados en el presente concepto, se concluye que:

A. Con la información disponible en el Catastro Minero al 13 de octubre de 2021 y adaptado al sistema de cuadricula minera, teniendo en cuenta las reglas de negocio definidas mediante la Res. ANM 505 de 2019, se establecen y definen los traslapos entre las áreas definidas en los distritos metalogénicos de San Diego y La Paz en el departamento del Cesar, donde se definen zonas con potencial alto, medio y bajo para contener depósitos de cobre y otros elementos metálicos con: zonas excluibles de la minería, zonas con Títulos mineros otorgados, zonas con solicitudes de Títulos mineros en trámite, zonas de Áreas Estratégicas Mineras declaradas, Zonas Reservadas con Potencial, ARE declaradas y en trámite, zonas interés arqueológico, zonas mineras indígenas, entre otras; frente a los cuales se efectuaron los recortes correspondientes de conformidad con la normatividad vigente.

B. Luego de realizada la depuración, se establece que existen dos polígonos que cuentan con alto potencial para contener depósitos de cobre y otros elementos metálicos, los cuales se encuentran libres y son susceptibles de adelantar sobre ellos las actividades y actuaciones exigidos para su declaración como Áreas Estratégicas Mineras y forman parte de los bloques ZRP 417 y ZRP 418, reservados mediante Resolución VPPF No 183 del 15/09/2021.

C. De acuerdo con el análisis geoespacial realizado al área del ZRP 418, tomando la zona con alto potencial para contener depósitos de cobre y otros elementos metálicos y teniendo en cuenta el sistema de cuadricula y reglas del negocio establecidas por AnnA Minería, se define un bloque libre con alto potencial para contener depósitos de cobre y otros elementos metálicos de 5.955,3784 ha, susceptible de continuar el trámite para su declaratoria como AEM.

D. Teniendo en cuenta que el bloque AEM 2 con área de 101,8123 ha, delimitado y declarado como Área Estratégica Minera mediante Resolución número 008 del 16 de febrero del 2021, limita por todo su costado oriental con el polígono definido como área libre con alto potencial que tiene una extensión de 5.955,3784 ha y hace parte del Bloque ZRP 418 de la Resolución 183 de 2021, se establece que es factible unir estos dos polígonos, modificando la Resolución número 008 del 16 de febrero del 2021 en el sentido de ampliar la AEM 2 uniéndola al polígono definido con alto potencial y área libre de 5.955,3784 ha, con lo cual el bloque AEM 2 queda con área de 6.057,1907 ha, correspondiente a la suma de las dos áreas señaladas que están localizadas en jurisdicción del municipio de San Diego en el departamento del Cesar. La alinderación del bloque se presenta como anexo al presente concepto en formatos SHP y Excel.

E. De acuerdo con el análisis geoespacial realizado al área del ZRP 417, tomando preferencialmente las zonas con alto potencial para contener depósitos de cobre y otros elementos metálicos, y algunas con medio y bajo potencial, para generar una adecuada geometría y dar continuidad al bloque uniendo las zonas con alto potencial y teniendo en cuenta el sistema de cuadricula y reglas del negocio establecidas por AnnA Minería, se define un polígono susceptible de continuar el trámite para su declaratoria como AEM, el cual denominaremos de acuerdo con el consecutivo que se lleva en el Grupo como AEM 15, que contempla un área de 2.731,3484 ha ubicadas en jurisdicción de los municipios de San Diego y La Paz en el departamento del Cesar. La alinderación del bloque se presenta como anexo al presente concepto en formatos SHP y Excel.

F. Para el distrito que comprende el municipio de Codazzi, de acuerdo con el estudio presentado por el SGC "…esta área, dada la información y datos geocien-

tíficos preexistentes disponibles se ha evaluado como de potencial medio para minerales de cobre y otros metales asociados, la cual debe ser objeto de labores de prospección que permitan definir y cualificar el potencial, ya que dicha clasificación no es debido a que se tenga menor probabilidad de hospedar mineralizaciones de cobre y elementos asociados, sino por falta de información de campo que permita corroborar la información disponible para el distrito Codazzi …", por lo cual, se concluye que se debe conservar el área restante que se encuentra dentro de la ZRP 418, con el fin de que el SGC defina el grado de potencial presente en la misma.

Que, a partir de esas conclusiones, en el mismo documento el Equipo Técnico del Grupo de Promoción hizo las siguientes recomendaciones:

"1. Remitir al Grupo de Caracterización el presente concepto con el fin de que se adelanten los análisis, estudios, tramites y procesos de caracterización correspondientes, tendientes a su delimitación y declaratoria como Áreas Estratégicas Mineras, para los bloques definidos como AEM 2 ampliado y AEM 15 en el presente concepto, ya que se encuentran dentro de Zonas Reservadas con Potencial- ZRP y de acuerdo con el SGC cuentan con alto potencial de albergar mineralizaciones de cobre y metales preciosos.

Estos bloques suman un área total aproximada de 8.788,5391 ha, distribuidas así: 5.955,3784 ha que corresponden al polígono con alto potencial mineral que hace parte del Bloque ZRP 418 de la Resolución VPPF 183 de 2021, 101,8123 ha que corresponden al bloque AEM 2 y 2.731,3484 ha que corresponden al bloque denominado en el presente concepto para efectos de su identificación como Bloque AEM 15, que hace parte del Bloque ZRP 417 de la Resolución VPPF 183 de 2021; los cuales, están ubicados en jurisdicción de los municipios de San Diego y La Paz del departamento del Cesar (…)

2. Para los procesos de consulta previa a comunidades étnicas se debe tener en cuenta que el área del bloque de la AEM 2 (ampliado) quedó incluida en el pronunciamiento de la Resolución ST-0322 de fecha 12 de mayo de 2020, expedida por la Dirección de la Autoridad Nacional de Consulta Previa del Ministerio del Interior, mediante la cual resolvió que no procede la consulta previa con comunidades étnicas para la medida administrativa de delimitación y declaración de Áreas de Reserva Estratégica Minera en la zona de la cual hace parte este polígono ubicado en el municipio de San Diego en el departamento del Cesar, como se observa en la figura 18. (…)

3. Solicitar a la Dirección de la Autoridad Nacional de Consulta Previa del Ministerio del Interior pronunciamiento sobre la procedencia, o no, de consulta previa con comunidades étnicas para la medida administrativa de delimitación y declaración de Áreas de Reserva Estratégica Minera en la zona de la cual hace parte el polígono definido como AEM 15, ubicado en los municipios de San Diego y La Paz en el departamento del Cesar, como se observa en la gráfica 19.

Se aclara que esta área se incluyó en forma parcial en el pronunciamiento contenido en la Resolución ST-0322 de fecha 12 de mayo de 2020, expedida por la Dirección de la Autoridad Nacional de Consulta Previa del Ministerio del Interior, mencionada anteriormente".

Que con el fin de dar cumplimiento a lo ordenado en el ordinal cuarto de la Sentencia de la Corte Constitucional T-766 de 2015, la Agencia Nacional de Minería radicó ante el Ministerio del Interior dos solicitudes (EXTMI2020-1785 y EXTMI2021-20136) para que se verificara la procedencia y oportunidad de la consulta previa con comunidades étnicas que tuvieran presencia en la zona identificada como "Perijá Sur", en la cual se encuentran ubicados los polígonos de interés definidos como Zonas Reservadas con Potencial ZRP 417 y 418 de la Resolución VPPF 183 de 2021, así como el Bloque AEM 2 de la Resolución VPPF 008 de 2021, en jurisdicción de los municipios de San Diego y La Paz del Departamento del Cesar, con la pretensión de proceder sobre los mismos con la medida administrativa de delimitación y declaratoria de Áreas de Reserva Estratégica Minera (AEM).

Que en virtud de esos trámites, la Dirección de la Autoridad Nacional de Consulta Previa del Ministerio del Interior expidió las Resoluciones ST-0322 del 12 de mayo de 2020 y ST-1653 de fecha 1º de diciembre de 2021, mediante las cuales determinó que no procede la consulta previa con comunidades étnicas para la medida administrativa señalada, teniendo en cuenta que no se identificaron comunidades étnicas al interior de las áreas de interés, luego de consultar las bases de datos institucionales de comunidades étnicas, tanto geográficas como alfanuméricas.

Que en cumplimiento de lo ordenado en las sentencias C-035 de febrero de 2016 y SU-095 de 2018 por la Corte Constitucional, el 26 de octubre de 2021 se realizaron reuniones y se suscribieron *Actas de Concertación de Zonas Reservadas Con Potencial en el marco de las Áreas Estratégicas Mineras* con el Alcalde del municipio de San Diego, con el fin de tomar decisiones de manera articulada y de actualizar los temas tratados en las reuniones del 10 de noviembre de 2020 y 7 de abril de 2017 para fortalecer el procedimiento de coordinación y concurrencia con ese municipio; como también, con el municipio de La Paz, a fin de tomar decisiones de manera articulada y de actualizar los temas tratados en la reunión de coordinación y concurrencia que se había realizado el 14 de julio de 2020 con ese municipio. En esas reuniones, la Agencia Nacional de Minería analizó conjuntamente con las autoridades municipales la ubicación y extensión de los bloques de Zonas Reservadas con Potencial identificados como ZRP 417 y 418, así como la viabilidad y conveniencia de declararlos como Áreas de Reserva Estratégica Minera.

Que mediante los documentos "INFORME DE CARACTERIZACIÓN DEL TERRITORIO NO. 006 ZONA PERIJÁ SUR (BLOQUE AEM 2 AMPLIADO SOBRE ZRP 418 CON ALTO POTENCIAL)" de fecha 14 de diciembre de 2021 e "INFORME DE CARACTERIZACIÓN DEL TERRITORIO NO. 007 ZONA PERIJÁ SUR (BLOQUE AEM 15 UBICADO SOBRE ZRP 417)" de fecha 17 de diciembre de 2021, el Equipo de Caracterización del Grupo de Promoción de la Vicepresidencia de Promoción y Fomento de la Agencia Nacional de Minería analizó las variables de carácter ambiental, social, territorial, económico y de infraestructura de los municipios de San Diego y La Paz, en conjunto con las áreas correspondientes a los polígonos mencionados, pertenecientes a la zona identificada como "Perijá Sur", estableciendo que no se identificaron posibles exclusiones para el desarrollo de actividades mineras en esos bloques.

Que en el acápite de CONCLUSIONES Y RECOMENDACIONES del "INFORME DE CARACTERIZACIÓN DEL TERRITORIO NO. 006 ZONA PERIJÁ SUR (BLOQUE **AEM 2** AMPLIADO SOBRE ZRP 418 CON ALTO POTENCIAL)" se indicó lo siguiente:

"Como resultado de la revisión de cada uno de los componentes en materia ambiental, territorial, social, económica y de infraestructura, así como de la revisión adelantada a los instrumentos de Ordenamiento Territorial para el municipio de San Diego en el departamento del Cesar, no se evidencian exclusiones o restricciones particulares para la actividad minera en el bloque identificado en el presente informe como la ampliación del **AEM 2** ubicado en jurisdicción de dicho municipio.

En consecuencia, se recomienda a la Vicepresidencia de Promoción y Fomento modificar la **Resolución 008 del 16 de febrero de 2021**, en el sentido de ampliar el área del bloque **AEM 2**, el cual pasaría de tener un área inicial de 101,8123 ha, a tener un área total de 6.057,1907 ha, (adicionándole 5.955,3784 ha del bloque **ZRP 418 con alto potencial mineral**) en jurisdicción del municipio de San Diego, de acuerdo con la alinderación final descrita en el **Capítulo II** del presente documento, elaborado por el Equipo Técnico del Grupo de Promoción, una vez surtidos los demás requisitos establecidos para tal efecto".

Que en el Capítulo II del mismo informe de caracterización, se indicó lo siguiente sobre la identificación y área del bloque de Área de Reserva Estratégica Minera a modificar:

"La alinderación y área para el bloque resultante es la misma definida en el Concepto Técnico VPPF No 16 del 22 de octubre del 2021, correspondiente al Bloque **AEM 2** (con área de 101,8123 ha), delimitada y declarada mediante Resolución número 008 del 16 de febrero del 2021, a la cual se adiciona parte de Zona Reservada Con Potencial definida como bloque ZRP 418, con un área de 5.955,3784 ha".

(…) De acuerdo a lo anterior, se tiene que el Bloque AEM 2, contempla un área total de 6.057,1907 ha en jurisdicción del municipio de San Diego del departamento del Cesar, cuyo resumen se presenta en la tabla siguiente:

		ÁREA A DECLARAR:	6.057,1907 ha	
		NUMERO DE BLOQUES:	**1**	
		DEPARTAMENTO:	**CESAR**	
PARÁMETROS CARTOGRÁFICOS:		**DATUM MAGNA** **Las áreas se calculan con respecto al origen Central de la proyección Cartográfica Gauss - Kruger, Colombia (Transverse Mercator)**		
Observación : Área resultante de la sumatoria de las áreas de las celdas que la componen, según valores existentes en el atributo AREA_HA, de la capa SPATIAL.MTA_GRID_CELDA que hace parte de la base de datos geográfica del SIGM Anna Minería. Información disponible en el Visor Geográfico de Anna Minería.				
AEM Selección Objetiva				
BLOQUE	**ÁREA (ha)**	**DEPARTAMENTO**	**MUNICIPIO**	**OBSERVACIONES**
2	6.057,1907	CESAR	SAN DIEGO	MODIFICAR
	6.057,1907			

Que en el caso del "INFORME DE CARACTERIZACIÓN DEL TERRITORIO NO. 007 ZONA PERIJÁ SUR (BLOQUE AEM 15 UBICADO SOBRE ZRP 417)" se llegó a una conclusión similar a la del informe anterior en el acápite de CONCLUSIONES Y RECOMENDACIONES:

"Como resultado de la revisión de cada uno de los componentes en materia ambiental, territorial, social, económica y de infraestructura, así como de la revisión adelantada a los instrumentos de Ordenamiento Territorial para los municipios de San Diego y La Paz en el departamento del Cesar, no se evidencian exclusiones o restricciones particulares para la actividad minera en el bloque identificado en el presente informe como **AEM 15** ubicado en jurisdicción de dichos municipios.

En consecuencia, se recomienda a la Vicepresidencia de Promoción y Fomento declarar como Área Estratégica Minera (AEM) el polígono identificado como Bloque AEM 15 en jurisdicción de los municipios de San Diego y La Paz en el departamento del Cesar, con la alinderación final descrita en el Capítulo II del presente documento, elaborado por el Equipo Técnico del Grupo de Promoción, una vez surtidos los demás requisitos establecidos para tal efecto".

Que en el Capítulo II del informe de caracterización mencionado, se indicó lo siguiente sobre la identificación y área del bloque a delimitar y declarar como Área de Reserva Estratégica Minera:

"La alinderación y área para el bloque resultante es la misma definida en el Concepto Técnico VPPF No 16 del 22 de octubre del 2021, correspondiente al Bloque AEM 15 con área de **2.731,3484 ha** en jurisdicción de los municipios de San Diego y La Paz en el departamento del Cesar, cuyo resumen se presenta en la tabla siguiente:

ÁREA A DECLARAR:			2.731,3484 ha	
NUMERO DE BLOQUES:			**1**	
DEPARTAMENTO:			**CESAR**	
PARÁMETROS CARTOGRÁFICOS:	**DATUM MAGNA** **Las áreas se calculan con respecto al origen Central de la proyección Cartográfica Gauss - Kruger, Colombia (Transverse Mercator)**			
Observación : Área resultante de la sumatoria de las áreas de las celdas que la componen, según valores existentes en el atributo AREA_HA, de la capa SPATIAL.MTA_GRID_CELDA que hace parte de la base de datos geográfica del SIGM Anna Minería. Información disponible en el Visor Geográfico de Anna Minería.				
AEM Selección Objetiva				
BLOQUE	**ÁREA (ha)**	**DEPARTAMENTO**	**MUNICIPIO**	**OBSERVACIONES**
15	2.731,3484	CESAR	LA PAZ, SAN DIEGO	DECLARAR
	2.731,3484			

Que, con ocasión de los análisis y recomendaciones señaladas, el Equipo Técnico del Grupo de Promoción solicitó al Grupo de Catastro y Registro Minero de la Agencia Nacional de Minería la expedición de Certificados de Área Libre sobre las áreas de interés, con el fin de corroborar la disponibilidad de dichos polígonos para su declaratoria como Áreas de Reserva Estratégica Minera.

Que, atendiendo la solicitud anteriormente mencionada, la Coordinadora de Catastro y Registro Minero mediante comunicación enviada por correo electrónico institucional del 27 de diciembre de 2021, remitió los Certificados de Área Libre ANM- CAL-0503-21 y ANM- CAL-0504-21 acompañados de los reportes gráficos ANM RG-3444-21 y ANM RG-3445-21, de fecha 14 de diciembre de 2021, mediante los cuales certificó que sobre las áreas de interés no existen Títulos mineros vigentes.

Que una vez revisados por el Equipo Técnico del Grupo de Promoción los reportes de superposiciones de los Certificados de Área Libre para cada uno de los bloques, se evidenció que las áreas de interés no presentan superposición con áreas excluibles de la minería, Títulos o solicitudes vigentes y, si bien en el numeral 4 Área Libre de esos documentos se indicó que los bloques se encuentran superpuestos con bloques ZRP y con el Bloque AEM 2 de la Resolución 008 de 2021, esto no supone la necesidad de efectuar recorte alguno sobre la alinderación de los bloques a declarar como Áreas de Reserva Estratégica Minera, dado que las ZRP constituyen base preliminar para la declaratoria de las Áreas de Reserva Estratégica Minera, mientras que en el caso del Bloque AEM 2 de la Resolución 008 de 2021 lo que se pretende con el acto administrativo es justamente la ampliación del mismo, en los términos que se indicaron en el "INFORME DE CARACTERIZACIÓN DEL TERRITORIO NO. 006 ZONA PERIJÁ SUR (BLOQUE AEM 2 AMPLIADO SOBRE ZRP 418 CON ALTO POTENCIAL)", lo cual, naturalmente, supone que en el área definitiva del mismo quede incorporada su área inicial.

Que por las razones anotadas, se encuentra acreditado el cumplimiento de los requisitos establecidos para la delimitación y declaratoria como Área de Reserva Estratégica Minera del polígono identificado como Bloque AEM 15, así como para la ampliación de la extensión del Bloque 2 de las Áreas de Reserva Estratégica declaradas mediante la Resolución VPPF 008 de fecha 16 de febrero de 2021; razón por la cual, resulta procedente acoger las recomendaciones efectuadas en el INFORME DE CARACTERIZACIÓN DEL TERRITORIO NO. 006 ZONA PERIJÁ SUR (BLOQUE AEM 2 AMPLIADO SOBRE ZRP 418 CON ALTO POTENCIAL) de fecha 14 de diciembre de 2021, en el INFORME DE CARACTERIZACIÓN DEL TERRITORIO NO. 007 ZONA PERIJÁ SUR (BLOQUE AEM 15 UBICADO SOBRE ZRP 417) de fecha 17 de diciembre de 2021 y en el Concepto Técnico VPPF 16 de fecha 22 de octubre de 2021.

Que de acuerdo con lo previsto en el artículo 20 de la Ley 1753 de 2015, se procederá a someter los polígonos delimitados y declarados como Áreas de Reserva Estratégica Minera mediante esta resolución a los procesos de selección objetiva definidos para su otorgamiento en contrato especial de exploración y explotación, de conformidad con los requisitos y condiciones establecidos por la autoridad minera, en atención a los lineamientos definidos por el Consejo Directivo de la ANM para la habilitación de los proponentes y los términos de referencia.

Que los siguientes documentos constituyen el fundamento técnico y legal de la medida administrativa y hacen parte integral de la presente resolución: Anexo con el listado de las celdas dispuestas en el visor geográfico del Sistema Integral de Gestión Minera SIGM - Anna Minería que están contenidas en la alinderación de los Bloques AEM 2 y AEM 15; Informe de Caracterización del Territorio número 006 Zona Perijá Sur (Bloque AEM 2 ampliado sobre ZRP 418 con alto potencial) de fecha 14 de diciembre de 2021; Informe de Caracterización del Territorio número 007 Zona Perijá Sur (Bloque AEM 15 ubicado sobre ZRP 417) de fecha 17 de diciembre de 2021; Concepto Técnico VPPF 16 de fecha 22 de octubre de 2021; Resoluciones ST-0322 de fecha 12 de mayo de 2020 y ST-1653 de fecha 01 de diciembre de 2021, expedidas por la Dirección de la Autoridad Nacional de Consulta Previa del Ministerio del Interior; Acta de Concertación de Zonas Reservadas Con Potencial en el marco de las Áreas Estratégicas Mineras con el municipio de San Diego de fecha 26 de octubre de 2021; Acta de Concertación de Zonas Reservadas Con Potencial en el marco de las Áreas Estratégicas Mineras con el municipio de La Paz de fecha 26 de octubre de 2021; Certificados de Área Libre ANM-CAL-0503-21 y ANM-CAL-0504-21 de fecha 14 de diciembre de 2021, expedidos por la Coordinadora de Catastro y Registro Minero de la Agencia Nacional de Minería.

Que, en mérito de lo expuesto,

RESUELVE:

Artículo 1°. *Delimitar y declarar* como Área de Reserva Estratégica Minera para minerales estratégicos de Cobre (Cu) y sus asociados, derivados o concentrados, de conformidad con lo previsto en el artículo 20 de la Ley 1753 de 2015, un área de 2.731,3484 hectáreas contenidas en un (1) polígono que estará conformado por las celdas dispuestas en el visor geográfico del Sistema Integral de Gestión Minera SIGM - Anna Minería que están definidas para el Bloque 15 en el anexo de alinderación, el cual hace parte integral de la presente resolución como Anexo 1. La información básica del Bloque 15 se resume en el siguiente cuadro:

ÁREA:			2.731,3484 ha	
NÚMERO DE BLOQUES:			1	
DEPARTAMENTO:			CESAR	
PARÁMETROS CARTOGRÁFICOS:	DATUM MAGNA Las áreas se calculan con respecto al origen Central de la proyección Cartográfica Gauss - Kruger, Colombia (Transverse Mercator).			
Observación: Área resultante de la sumatoria de las áreas de las celdas que la componen, según valores existentes en el atributo ÁREA HA, de la capa SPATIAL.MTA_GRID_CELDA que hace parte de la base de datos geográfica del SIGM Anna Minería. Información disponible en el Visor Geográfico de Anna Minería.				
AEM Selección Objetiva				
BLOQUE	**ÁREA (ha)**	**DEPARTAMENTO**	**MUNICIPIO**	**OBSERVACIONES**
15	2.731,3484	CESAR	LA PAZ, SAN DIEGO	DECLARAR

Artículo 2°. Modificar la Resolución VPFF 008 de fecha 16 de febrero de 2021, en el sentido de ampliar a 6.057,1907 hectáreas la extensión del Área de Reserva Estratégica Minera delimitada y declarada mediante ese acto administrativo como Bloque 2, el cual estará conformado por las celdas dispuestas en el visor geográfico del Sistema Integral de Gestión Minera SIGM - Anna Minería que están definidas para ese bloque en el anexo de alinderación que hace parte integral de la presente resolución como Anexo 1. La información básica del Bloque 2, con su nueva extensión, se resume en el siguiente cuadro:

ÁREA:			6.057,1907 ha	
NÚMERO DE BLOQUES:			1	
DEPARTAMENTO:			CESAR	
PARÁMETROS CARTOGRÁFICOS:	DATUM MAGNA Las áreas se calculan con respecto al origen Central de la proyección Cartográfica Gauss - Kruger, Colombia (Transverse Mercator).			
Observación: Área resultante de la sumatoria de las áreas de las celdas que la componen, según valores existentes en el atributo ÁREA HA, de la capa SPATIAL.MTA_GRID_CELDA que hace parte de la base de datos geográfica del SIGM Anna Minería. Información disponible en el Visor Geográfico de Anna Minería.				
AEM Selección Objetiva				
BLOQUE	**ÁREA (ha)**	**DEPARTAMENTO**	**MUNICIPIO**	**OBSERVACIONES**
2	6.057,1907	CESAR	SAN DIEGO	MODIFICAR

Parágrafo. Los siguientes documentos también hacen parte integral del presente acto administrativo: Informe de Caracterización del Territorio número 006 Zona Perijá Sur (Bloque AEM 2 ampliado sobre ZRP 418 con alto potencial) de fecha 14 de diciembre de 2021, el cual constituirá el Anexo 2; Informe de Caracterización del Territorio número 007 Zona Perijá Sur (Bloque AEM 15 ubicado sobre ZRP 417) de fecha 17 de diciembre de 2021, el cual constituirá el Anexo 3; Concepto Técnico VPPF 16 de fecha 22 de octubre de 2021, el cual constituirá el Anexo 4; Resolución ST-0322 de fecha 12 de mayo de 2020, expedida por la Dirección de la Autoridad Nacional de Consulta Previa del Ministerio del Interior, la cual constituirá el Anexo 5; Resolución ST-1653 de fecha 1º de diciembre de 2021, expedida por la Dirección de la Autoridad Nacional de Consulta Previa del Ministerio del Interior, la cual constituirá el Anexo 6; Acta de Concertación de Zonas Reservadas Con Potencial en el marco de las Áreas Estratégicas Mineras con el municipio de San Diego de fecha 26 de octubre de 2021, la cual constituirá el Anexo 7; Acta de Concertación de Zonas Reservadas Con Potencial en el marco de las Áreas Estratégicas Mineras con el municipio de La Paz de fecha 26 de octubre de 2021, la cual constituirá el Anexo 8; Certificado de Área Libre ANM-CAL-0503-21 de fecha 14 de diciembre de 2021, expedido por la Coordinadora de Catastro y Registro Minero de la Agencia Nacional de Minería, el cual constituirá el Anexo 9; Certificado de Área Libre ANM-CAL-0504-21 de fecha 14 de diciembre de 2021, expedido por la Coordinadora de Catastro y Registro Minero de la Agencia Nacional de Minería, el cual constituirá el Anexo 10.

Artículo 3°. La Autoridad Minera adelantará dentro de un plazo no superior a diez (10) años, contados a partir de la fecha de publicación de la presente resolución, los procesos de selección objetiva de que trata el artículo 20 de la Ley 1753 de 2015 para el otorgamiento en contrato especial de exploración y explotación de las Áreas de Reserva Estratégica Minera delimitadas y declaradas mediante este acto administrativo, de conformidad con los términos de referencia adoptados para el efecto por la Agencia Nacional de Minería.

Parágrafo 1°. Sobre las Áreas de Reserva Estratégica Minera de que trata esta resolución, de conformidad con lo previsto en el artículo 20 de la Ley 1753 de 2015, la Autoridad Minera no recibirá nuevas propuestas ni suscribirá contratos de concesión bajo el régimen ordinario de concesión del Código de Minas. Se excluyen de esta medida las solicitudes de Autorización Temporal.

Parágrafo 2°. Vencidos los diez (10) años de que trata este artículo sin que se hubiese iniciado proceso de selección objetiva para su adjudicación, estas áreas quedarán libres para ser contratadas mediante el sistema general de concesión de que trata el Código de Minas. En caso que dentro de ese término se adelante proceso de selección objetiva para el otorgamiento de estas Áreas de Reserva Estratégica Minera, pero no se presente oferta sobre las mismas, se podrá mantener la delimitación hasta por cinco (5) años más, término dentro del cual se podrá someter a un nuevo proceso de selección para su adjudicación, modificando las condiciones específicas para su otorgamiento.

Sin perjuicio de lo anterior, la Agencia Nacional de Minería podrá, en cualquier tiempo, dar por terminada la delimitación de las Áreas de Reserva Estratégica Minera definidas en esta Resolución, momento en el cual quedarán libres para ser otorgadas mediante el régimen ordinario del Código de Minas.

Artículo 4°. Una vez publicado el presente acto administrativo, remítase copia al Grupo de Catastro y Registro Minero de la Vicepresidencia de Contratación y Titulación de la Agencia Nacional de Minería, para la correspondiente anotación en el Sistema Integrado de Gestión Minera de la Agencia Nacional de Minería y en el Registro Minero Nacional. Remítase, igualmente, copia a la Vicepresidencia de Contratación y Titulación Minera, para los fines propios de su competencia; como también, al Servicio Geológico Colombiano, para su conocimiento.

Parágrafo. Una vez efectuada la anotación señalada en el presente artículo y bloqueadas las celdas correspondientes en el Sistema Integrado de Gestión Minera de la Agencia Nacional de Minería, el Grupo de Catastro y Registro Minero de la Vicepresidencia de Contratación y Titulación procederá a archivar la información de las celdas de los Bloques 417 y 418 de las Zonas Reservadas con Potencial de la Resolución 183 del 15 de septiembre de 2021 que fueron incorporadas y se superpongan con las Áreas de Reserva Estratégica Minera que son objeto de delimitación mediante el presente acto administrativo.

Artículo 5°. La presente resolución rige a partir de su publicación en el ***Diario Oficial***.

Publíquese y cúmplase.

El Vicepresidente de Promoción y Fomento (e),

José Martín Pimiento Martínez.

1. LISTADO CELDAS DEL POLÍGONO No 1 – BLOQUE 2 . Área: 6057,1907 ha
DEPARTAMENTO: CESAR
MUNICIPIO: SAN DIEGO
SISTEMA DE REFERENCIA: Datum MAGNA

NÚMERO	CELL_KEY_I	AREA_HA
1	18P09N13D11W	1,2119
2	18P09N13D11R	1,2119
3	18P09N13D11L	1,2119
4	18P09N13D11G	1,2119
5	18P09N18D06P	1,2123
6	18P09N18D06D	1,2122
7	18P09N18D06Z	1,2123
8	18P09N18D06U	1,2123
9	18P09N18D06J	1,2123
10	18P09N18D06E	1,2122
11	18P09N18D07V	1,2123
12	18P09N18D07Q	1,2123
13	18P09N18D07K	1,2123
14	18P09N18D07F	1,2123
15	18P09N18D07A	1,2122
16	18P09N18D07W	1,2123
17	18P09N18D07R	1,2123
18	18P09N18D07L	1,2123
19	18P09N18D07G	1,2123
20	18P09N18G05D	1,2123
21	18P09N18G06V	1,2123
22	18P09N18G06Q	1,2123
23	18P09N18G06K	1,2123
24	18P09N18G06F	1,2123
25	18P09N18G06A	1,2123
26	18P09N18G06W	1,2123
27	18P09N18G06R	1,2123
28	18P09N18G06L	1,2123
29	18P09N18G06G	1,2123
30	18P09N18G06B	1,2123
31	18P09N18G06X	1,2123
32	18P09N18G06S	1,2123
33	18P09N18G06M	1,2123
34	18P09N18G06H	1,2123
35	18P09N18G06C	1,2123
36	18P09N18G06Y	1,2123
37	18P09N18D17V	1,2123
38	18P09N18F19Y	1,2124
39	18P09N18F19T	1,2124
40	18P09N18F19N	1,2124
41	18P09N18F19I	1,2124
42	18P09N18F19D	1,2124
43	18P09N18F19Z	1,2124
44	18P09N18F19U	1,2124
45	18P09N18F19P	1,2124
46	18P09N18F19J	1,2124
47	18P09N18F19E	1,2124
48	18P09N18D01N	1,2122
49	18P09N18D01C	1,2122
50	18P09N18D01Y	1,2122
51	18P09N18D01T	1,2122
52	18P09N18D01I	1,2122
53	18P09N18D01D	1,2122
54	18P09N18D01U	1,2122
55	18P09N18C06Q	1,2122
56	18P09N18C06K	1,2122
57	18P09N18D01Z	1,2122
58	18P09N18D01P	1,2122
59	18P09N18D01J	1,2122
60	18P09N18D01E	1,2122
61	18P09N18D02V	1,2122
62	18P09N18D02Q	1,2122
63	18P09N18D02K	1,2122
64	18P09N18D02F	1,2122
65	18P09N18D02A	1,2122
66	18P09N18D02W	1,2122
67	18P09N18D02R	1,2122
68	18P09N18D02L	1,2122
69	18P09N18D02G	1,2122
70	18P09N18D02B	1,2122
71	18P09N18G10Z	1,2124
72	18P09N18G10U	1,2123
73	18P09N18G10P	1,2123
74	18P09N18G11V	1,2124
75	18P09N18G11Q	1,2124
76	18P09N18G11K	1,2123
77	18P09N18C19W	1,2123
78	18P09N18C19K	1,2123
79	18P09N18C19F	1,2123
80	18P09N18C19A	1,2123
81	18P09N18C19R	1,2123
82	18P09N18C19L	1,2123
83	18P09N18C19G	1,2123
84	18P09N18C19B	1,2123
85	18P09N18C19X	1,2123
86	18P09N18C19S	1,2123
87	18P09N18C19M	1,2123
88	18P09N18C19H	1,2123
89	18P09N18L11D	1,2125
90	18P09N18L11I	1,2125
91	18P09N18B24I	1,2123
92	18P09N18B24Y	1,2123
93	18P09N18B24T	1,2123
94	18P09N18B24N	1,2123
95	18P09N18B24D	1,2123
96	18P09N18B24Z	1,2123
97	18P09N18B24U	1,2123
98	18P09N18B24P	1,2123
99	18P09N18B24J	1,2123
100	18P09N18B24E	1,2123
101	18P09N18B25V	1,2123
102	18P09N18B25Q	1,2123
103	18P09N18B25K	1,2123
104	18P09N18B25F	1,2123
105	18P09N18B25A	1,2123
106	18P09N18B25W	1,2123
107	18P09N18B25R	1,2123
108	18P09N18B25L	1,2123
109	18P09N18G02I	1,2123
110	18P09N18G02D	1,2123
111	18P09N18G02Z	1,2123
112	18P09N18G23T	1,2124
113	18P09N18G23N	1,2124
114	18P09N18G23I	1,2124
115	18P09N18G23D	1,2124
116	18P09N18G23Z	1,2124
117	18P09N18G23U	1,2124
118	18P09N18G23P	1,2124
119	18P09N18G24Q	1,2124
120	18P09N18G23J	1,2124
121	18P09N18G23E	1,2124
122	18P09N18G24V	1,2124
123	18P09N18G24K	1,2124
124	18P09N18G24F	1,2124
125	18P09N18G24A	1,2124
126	18P09N18G24W	1,2124
127	18P09N18G24R	1,2124
128	18P09N18G24L	1,2124
129	18P09N18G24G	1,2124
130	18P09N18G24B	1,2124
131	18P09N18G24X	1,2124
132	18P09N18G24S	1,2124
133	18P09N18G24M	1,2124
134	18P09N18G24H	1,2124
135	18P09N18C19P	1,2123
136	18P09N18G06N	1,2123
137	18P09N18G06I	1,2123
138	18P09N18G06D	1,2123
139	18P09N18G06Z	1,2123
140	18P09N18G06U	1,2123
141	18P09N18F25L	1,2124
142	18P09N18G17R	1,2124
143	18P09N18G17F	1,2124
144	18P09N18G17A	1,2124
145	18P09N18G17W	1,2124
146	18P09N18G17L	1,2124
147	18P09N18G17G	1,2124
148	18P09N18G17B	1,2124
149	18P09N18G17X	1,2124
150	18P09N18G17S	1,2124
151	18P09N18G17M	1,2124
152	18P09N18G17H	1,2124
153	18P09N18G17C	1,2124
154	18P09N18G17Y	1,2124
155	18P09N18G17T	1,2124
156	18P09N18G17N	1,2124
157	18P09N18G17I	1,2124
158	18P09N18G17D	1,2124
159	18P09N18G17Z	1,2124
160	18P09N18G17U	1,2124
161	18P09N18G17P	1,2124
162	18P09N18G17J	1,2124
163	18P09N18G17E	1,2124
164	18P09N18G18V	1,2124
165	18P09N18G18Q	1,2124
166	18P09N18G18K	1,2124
167	18P09N18H13U	1,2124
168	18P09N18H13P	1,2124
169	18P09N18G24C	1,2124
170	18P09N13C12S	1,2119
171	18P09N13C12Y	1,2119
172	18P09N13C12M	1,2119
173	18P09N13C12H	1,2119
174	18P09N13C12C	1,2119
175	18P09N13C12T	1,2119
176	18P09N13C12N	1,2119
177	18P09N13C12I	1,2119
178	18P09N13C12D	1,2119
179	18P09N13C12Z	1,2119
180	18P09N13C12U	1,2119
181	18P09N13C12P	1,2119
182	18P09N13C12J	1,2119
183	18P09N13C12E	1,2119
184	18P09N13C13V	1,2119
185	18P09N18F04Z	1,2123
186	18P09N18F04U	1,2123
187	18P09N18F04P	1,2123
188	18P09N18F04J	1,2123
189	18P09N18F04E	1,2123
190	18P09N18F05V	1,2123
191	18P09N18F05Q	1,2123
192	18P09N18F05K	1,2123
193	18P09N18F05F	1,2123
194	18P09N18F05A	1,2123
195	18P09N18F05W	1,2123
196	18P09N18F05R	1,2123
197	18P09N18F05L	1,2123
198	18P09N18F05G	1,2123
199	18P09N18F05B	1,2123
200	18P09N18F05X	1,2123
201	18P09N18F05S	1,2123
202	18P09N18F05M	1,2123
203	18P09N18F05H	1,2123
204	18P09N18F05C	1,2123
205	18P09N18F05Y	1,2123
206	18P09N18G04R	1,2123
207	18P09N18G25K	1,2124
208	18P09N18G04A	1,2123
209	18P09N18G04W	1,2123
210	18P09N18G25V	1,2124
211	18P09N18G25Q	1,2124
212	18P09N18G10Y	1,2124
213	18P09N18G10T	1,2123
214	18P09N18G10N	1,2123
215	18P09N18C16F	1,2123
216	18P09N18C16A	1,2123
217	18P09N18C16W	1,2123
218	18P09N18D16W	1,2123
219	18P09N18D16K	1,2123
220	18P09N18D16F	1,2123
221	18P09N18D16A	1,2123
222	18P09N18D02X	1,2122
223	18P09N18D02S	1,2122
224	18P09N18D02M	1,2122
225	18P09N18D02H	1,2122
226	18P09N18G11F	1,2123
227	18P09N18G11A	1,2123
228	18P09N18H07V	1,2124
229	18P09N18H07Q	1,2124
230	18P09N18H07K	1,2123
231	18P09N18H07W	1,2124
232	18P09N18H07R	1,2124
233	18P09N18H07L	1,2123
234	18P09N18H07X	1,2124
235	18P09N18H07S	1,2124
236	18P09N18H07M	1,2123
237	18P09N18C19C	1,2123
238	18P09N18C19Y	1,2123
239	18P09N18C19T	1,2123
240	18P09N18C19Z	1,2123
241	18P09N18C19N	1,2123
242	18P09N18C19I	1,2123
243	18P09N18C19D	1,2123
244	18P09N18C19U	1,2123
245	18P09N18B20T	1,2123
246	18P09N18B20N	1,2123
247	18P09N18B20I	1,2123
248	18P09N18B20D	1,2123
249	18P09N18B20Z	1,2123
250	18P09N18C20C	1,2123
251	18P09N18C20S	1,2123
252	18P09N18C20M	1,2123
253	18P09N18C20H	1,2123
254	18P09N18C20Y	1,2123
255	18P09N18C20T	1,2123
256	18P09N18C20N	1,2123
257	18P09N18C20I	1,2123
258	18P09N18C20D	1,2123
259	18P09N18C20Z	1,2123
260	18P09N18C20U	1,2123
261	18P09N18C20P	1,2123
262	18P09N18C20J	1,2123
263	18P09N18C20E	1,2123
264	18P09N18C21V	1,2123
265	18P09N18C21Q	1,2123
266	18P09N18C21K	1,2123
267	18P09N18C21F	1,2123
268	18P09N18C21A	1,2123
269	18P09N18C21W	1,2123
270	18P09N18G02N	1,2123
271	18P09N18H23H	1,2124
272	18P09N18B25G	1,2123
273	18P09N18B25B	1,2123
274	18P09N18B25X	1,2123
275	18P09N18B25S	1,2123
276	18P09N18B25M	1,2123
277	18P09N18B25H	1,2123
278	18P09N18C21L	1,2123
279	18P09N18C21G	1,2123
280	18P09N18C21B	1,2123
281	18P09N18C21X	1,2123
282	18P09N18C21S	1,2123
283	18P09N18C19J	1,2123
284	18P09N18C19E	1,2123
285	18P09N18C20V	1,2123
286	18P09N18C20Q	1,2123
287	18P09N18C20K	1,2123
288	18P09N18C20F	1,2123
289	18P09N18G07V	1,2123
290	18P09N18G06P	1,2123
291	18P09N18G06J	1,2123
292	18P09N18G06E	1,2123
293	18P09N18F09J	1,2123
294	18P09N18G24Y	1,2124
295	18P09N18G24T	1,2124
296	18P09N18D06T	1,2123
297	18P09N18D06N	1,2123
298	18P09N18D06I	1,2123
299	18P09N18F09D	1,2123
300	18P09N18F09Z	1,2123
301	18P09N18F09U	1,2123
302	18P09N18F09P	1,2123
303	18P09N13B15G	1,2119
304	18P09N13B15B	1,2119
305	18P09N13B15X	1,2119
306	18P09N13B15S	1,2119
307	18P09N13B15M	1,2119
308	18P09N13B15H	1,2119
309	18P09N13B15C	1,2119
310	18P09N13B15Y	1,2119
311	18P09N13B15T	1,2119
312	18P09N13B15N	1,2119
313	18P09N13B15I	1,2119
314	18P09N13B15D	1,2119
315	18P09N13B15Z	1,2119
316	18P09N13B15U	1,2119
317	18P09N13B15P	1,2119
318	18P09N13B15J	1,2119
319	18P09N13B15E	1,2119
320	18P09N18G25F	1,2124
321	18P09N18G25A	1,2124
322	18P09N18G25W	1,2124
323	18P09N18G25R	1,2124
324	18P09N18G25L	1,2124
325	18P09N18G25G	1,2124
326	18P09N18G25B	1,2124
327	18P09N18G25X	1,2124
328	18P09N18G25S	1,2124
329	18P09N18G25M	1,2124
330	18P09N18G25H	1,2124
331	18P09N18G25C	1,2124
332	18P09N18G25Y	1,2124
333	18P09N18G25T	1,2124
334	18P09N18G25N	1,2124
335	18P09N18G25I	1,2124
336	18P09N18G25D	1,2124
337	18P09N18G25Z	1,2124
338	18P09N18H07Y	1,2124
339	18P09N18C05J	1,2122
340	18P09N18C05E	1,2122
341	18P09N18C06V	1,2122
342	18P09N18D16R	1,2123
343	18P09N18D16L	1,2123
344	18P09N18D16G	1,2123
345	18P09N18D16B	1,2123
346	18P09N18D16X	1,2123
347	18P09N18D16S	1,2123
348	18P09N18D16M	1,2123
349	18P09N18D16H	1,2123
350	18P09N18D16C	1,2123
351	18P09N18D16Y	1,2123
352	18P09N18D16T	1,2123
353	18P09N18D16N	1,2123
354	18P09N18D16I	1,2123
355	18P09N18D16D	1,2123
356	18P09N18D16Z	1,2123
357	18P09N18D16U	1,2123
358	18P09N18D16P	1,2123
359	18P09N18D16J	1,2123
360	18P09N18D16E	1,2123
361	18P09N18G25U	1,2124
362	18P09N18G25P	1,2124
363	18P09N18G25J	1,2124
364	18P09N18G25E	1,2124
365	18P09N18C18E	1,2123
366	18P09N18C19V	1,2123
367	18P09N18C19Q	1,2123
368	18P09N13D12P	1,2119
369	18P09N13D12D	1,2119
370	18P09N13D12Z	1,2119
371	18P09N13D12U	1,2119
372	18P09N13D12J	1,2119
373	18P09N13D12E	1,2119
374	18P09N18H23V	1,2124
375	18P09N18H23Q	1,2124
376	18P09N18C21R	1,2123
377	18P09N18D17Q	1,2123
378	18P09N18D17K	1,2123
379	18P09N18D17F	1,2123
380	18P09N18G04L	1,2123
381	18P09N18G04G	1,2123
382	18P09N18G04B	1,2123
383	18P09N18G04X	1,2123
384	18P09N18G04S	1,2123
385	18P09N18G04M	1,2123
386	18P09N18G04H	1,2123
387	18P09N18G04C	1,2123
388	18P09N18G04Y	1,2123
389	18P09N18G04T	1,2123
390	18P09N18G04N	1,2123
391	18P09N18G04I	1,2123
392	18P09N18G04D	1,2123
393	18P09N18G04U	1,2123
394	18P09N18G04P	1,2123
395	18P09N18H23C	1,2124
396	18P09N18H23Y	1,2124
397	18P09N18H23T	1,2124
398	18P09N18H23N	1,2124
399	18P09N18H23I	1,2124
400	18P09N18H23D	1,2124
401	18P09N18H23Z	1,2124
402	18P09N18H23U	1,2124
403	18P09N18H23P	1,2124
404	18P09N18H23J	1,2124
405	18P09N18H23E	1,2124
406	18P09N18H24V	1,2124
407	18P09N18H24Q	1,2124
408	18P09N18H24K	1,2124
409	18P09N18H24F	1,2124
410	18P09N18F09N	1,2123
411	18P09N18F09I	1,2123
412	18P09N13C14G	1,2119
413	18P09N13C14B	1,2119
414	18P09N13C14X	1,2119
415	18P09N18D16V	1,2123
416	18P09N18D16Q	1,2123
417	18P09N13C14S	1,2119
418	18P09N13C14Y	1,2119
419	18P09N13C14M	1,2119
420	18P09N13C14H	1,2119
421	18P09N13C14C	1,2119
422	18P09N13C14T	1,2119
423	18P09N13C14N	1,2119
424	18P09N13C14I	1,2119
425	18P09N13C14D	1,2119
426	18P09N13D13V	1,2119
427	18P09N13D13Q	1,2119
428	18P09N13D13K	1,2119
429	18P09N13D13F	1,2119
430	18P09N13D13A	1,2119
431	18P09N13D13W	1,2119
432	18P09N13D13R	1,2119
433	18P09N13D13L	1,2119
434	18P09N13D13G	1,2119
435	18P09N13D13B	1,2119
436	18P09N13D13X	1,2119
437	18P09N13D13S	1,2119
438	18P09N13D13M	1,2119
439	18P09N13D13H	1,2119
440	18P09N13D13C	1,2119
441	18P09N13D13Y	1,2119
442	18P09N13B20V	1,2119
443	18P09N13B20Q	1,2119
444	18P09N13B20K	1,2119
445	18P09N13B20F	1,2119
446	18P09N18G04J	1,2123
447	18P09N18G04E	1,2123
448	18P09N18G05K	1,2123
449	18P09N18G05F	1,2123
450	18P09N18G05A	1,2123
451	18P09N18L12F	1,2125
452	18P09N18C03N	1,2122
453	18P09N18C03C	1,2122
454	18P09N18C03Y	1,2122
455	18P09N18C03T	1,2122
456	18P09N18C03I	1,2122
457	18P09N18C03D	1,2122
458	18P09N18C03Z	1,2122
459	18P09N18C03U	1,2122
460	18P09N18C03P	1,2122
461	18P09N18C03J	1,2122
462	18P09N18C03E	1,2122
463	18P09N18C04V	1,2122
464	18P09N18C04Q	1,2122
465	18P09N18C04K	1,2122
466	18P09N18C04F	1,2122
467	18P09N18C04A	1,2122
468	18P09N18C04W	1,2122
469	18P09N18C04R	1,2122
470	18P09N18C04L	1,2122
471	18P09N18H17N	1,2124
472	18P09N18H17I	1,2124
473	18P09N18H17D	1,2124
474	18P09N18H17Z	1,2124
475	18P09N18D11V	1,2123
476	18P09N18D11Q	1,2123
477	18P09N18D11K	1,2123
478	18P09N18D11F	1,2123
479	18P09N18D11A	1,2123
480	18P09N18D11W	1,2123
481	18P09N18D11R	1,2123
482	18P09N18D11L	1,2123
483	18P09N18D11G	1,2123
484	18P09N18D11B	1,2123
485	18P09N18D11X	1,2123
486	18P09N18D11S	1,2123
487	18P09N18F25G	1,2124
488	18P09N18F25B	1,2124
489	18P09N18F25M	1,2124
490	18P09N18F25H	1,2124
491	18P09N18F25C	1,2124
492	18P09N18F25I	1,2124
493	18P09N18F25D	1,2124
494	18P09N18F25E	1,2124
495	18P09N18G01V	1,2123
496	18P09N18G01Q	1,2123
497	18P09N18G01K	1,2123
498	18P09N18G01F	1,2123
499	18P09N18G01A	1,2123
500	18P09N18G01W	1,2123
501	18P09N18G01R	1,2123
502	18P09N18G01L	1,2123
503	18P09N18G01G	1,2123
504	18P09N18G01B	1,2123
505	18P09N18D11J	1,2123
506	18P09N18D11E	1,2123
507	18P09N18D11U	1,2123
508	18P09N18D11P	1,2123
509	18P09N18D12V	1,2123
510	18P09N18D12Q	1,2123
511	18P09N18D12K	1,2123
512	18P09N18D12F	1,2123
513	18P09N18C04P	1,2122
514	18P09N18C04D	1,2122
515	18P09N18C04Z	1,2122
516	18P09N18C04U	1,2122
517	18P09N18C04J	1,2122
518	18P09N18C04E	1,2122
519	18P09N18C05V	1,2122
520	18P09N18C05Q	1,2122
521	18P09N18C05K	1,2122
522	18P09N18C05F	1,2122
523	18P09N18C05A	1,2122
524	18P09N18C05W	1,2122
525	18P09N18C05R	1,2122
526	18P09N18C05L	1,2122
527	18P09N18C05G	1,2122
528	18P09N18C05B	1,2122
529	18P09N18C16C	1,2123
530	18P09N18C16S	1,2123
531	18P09N18C16M	1,2123
532	18P09N18C16H	1,2123
533	18P09N18C16Y	1,2123
534	18P09N18B09Y	1,2122
535	18P09N18B09T	1,2122
536	18P09N18B09N	1,2122
537	18P09N18B09I	1,2122
538	18P09N18B09D	1,2122
539	18P09N18B09Z	1,2122
540	18P09N13C14Z	1,2119
541	18P09N13C14U	1,2119
542	18P09N13C14P	1,2119
543	18P09N13C14J	1,2119
544	18P09N13C14E	1,2119
545	18P09N13C15V	1,2119
546	18P09N13C15Q	1,2119
547	18P09N13C15K	1,2119
548	18P09N13C15F	1,2119
549	18P09N13C15A	1,2119
550	18P09N13C15W	1,2119
551	18P09N13D11V	1,2119
552	18P09N13D11Q	1,2119
553	18P09N13D11K	1,2119
554	18P09N13D11F	1,2119
555	18P09N13D11A	1,2119
556	18P09N18C20R	1,2123
557	18P09N18C20L	1,2123
558	18P09N18C20G	1,2123
559	18P09N18C20B	1,2123
560	18P09N18C20X	1,2123
561	18P09N18L12A	1,2125
562	18P09N18F05J	1,2123
563	18P09N18F05E	1,2123
564	18P09N18C04G	1,2122
565	18P09N18C04B	1,2122
566	18P09N18C04H	1,2122
567	18P09N18C04X	1,2122
568	18P09N18C04S	1,2122
569	18P09N18C04M	1,2122
570	18P09N18C04C	1,2122
571	18P09N18H07U	1,2124
572	18P09N18H07Z	1,2124
573	18P09N18H07P	1,2124
574	18P09N18G02J	1,2123
575	18P09N18G02P	1,2123
576	18P09N18G02E	1,2123
577	18P09N18G03V	1,2123
578	18P09N18G03Q	1,2123
579	18P09N18F10K	1,2123
580	18P09N18F09E	1,2123
581	18P09N18F10V	1,2123
582	18P09N18F10Q	1,2123
583	18P09N18F10F	1,2123
584	18P09N18F10A	1,2123
585	18P09N18F10W	1,2123
586	18P09N18F10R	1,2123
587	18P09N18F10L	1,2123
588	18P09N18F10G	1,2123
589	18P09N18F10B	1,2123
590	18P09N18F10X	1,2123
591	18P09N18F10S	1,2123
592	18P09N18F10M	1,2123
593	18P09N18F10H	1,2123
594	18P09N18F10C	1,2123
595	18P09N18F10Y	1,2123
596	18P09N18F10T	1,2123
597	18P09N18F10N	1,2123
598	18P09N18F10I	1,2123
599	18P09N18F10D	1,2123
600	18P09N18F10Z	1,2123
601	18P09N18F10U	1,2123
602	18P09N18F10P	1,2123
603	18P09N18G24Z	1,2124
604	18P09N18G24N	1,2124
605	18P09N18G24I	1,2124
606	18P09N18G24D	1,2124
607	18P09N18G24U	1,2124
608	18P09N18G24P	1,2124
609	18P09N18G24J	1,2124
610	18P09N18G24E	1,2124
611	18P09N18H21V	1,2124
612	18P09N18H21Q	1,2124
613	18P09N18H21K	1,2124
614	18P09N18H21F	1,2124
615	18P09N18H21A	1,2124
616	18P09N18H21W	1,2124
617	18P09N18H21R	1,2124
618	18P09N18H21L	1,2124
619	18P09N18H21G	1,2124
620	18P09N18H21B	1,2124
621	18P09N18H21X	1,2124
622	18P09N18H21S	1,2124
623	18P09N18H21M	1,2124
624	18P09N18H21H	1,2124
625	18P09N18C04I	1,2122
626	18P09N18D12A	1,2123
627	18P09N18D12W	1,2123
628	18P09N18D12R	1,2123
629	18P09N18D12L	1,2123
630	18P09N18D12G	1,2123
631	18P09N18D12B	1,2123
632	18P09N18D12X	1,2123
633	18P09N18D12S	1,2123
634	18P09N18D12M	1,2123
635	18P09N18D12H	1,2123
636	18P09N18D12C	1,2123
637	18P09N18D12Y	1,2123
638	18P09N18D12T	1,2123
639	18P09N18D12N	1,2123
640	18P09N18D12I	1,2123
641	18P09N18D12D	1,2123
642	18P09N18D12Z	1,2123
643	18P09N18C05X	1,2122
644	18P09N18C05S	1,2122
645	18P09N18C05M	1,2122
646	18P09N18C05H	1,2122
647	18P09N18C05C	1,2122
648	18P09N18C05Y	1,2122
649	18P09N18C05T	1,2122
650	18P09N18C05N	1,2122
651	18P09N18C05I	1,2122
652	18P09N18C05D	1,2122
653	18P09N18C05Z	1,2122
654	18P09N18C05U	1,2122
655	18P09N18L13I	1,2125
656	18P09N18L13D	1,2125
657	18P09N18C16T	1,2123
658	18P09N18C16N	1,2123
659	18P09N18C16I	1,2123
660	18P09N18C16D	1,2123
661	18P09N18C16Z	1,2123
662	18P09N18C16U	1,2123
663	18P09N18C16P	1,2123
664	18P09N18C16J	1,2123
665	18P09N18C17K	1,2123
666	18P09N18C16E	1,2123
667	18P09N18C17V	1,2123
668	18P09N18C17Q	1,2123
669	18P09N13C13R	1,2119
670	18P09N13C13F	1,2119
671	18P09N13C13A	1,2119
672	18P09N13C13W	1,2119
673	18P09N13C13L	1,2119
674	18P09N13C13S	1,2119
675	18P09N13C13G	1,2119
676	18P09N13C13B	1,2119
677	18P09N13C13X	1,2119
678	18P09N13C13M	1,2119
679	18P09N13C13H	1,2119
680	18P09N13C13C	1,2119
681	18P09N13C13Y	1,2119
682	18P09N18B09U	1,2122
683	18P09N18B09P	1,2122
684	18P09N18B09J	1,2122
685	18P09N18B09E	1,2122
686	18P09N18B10V	1,2122
687	18P09N18B10Q	1,2122
688	18P09N18B10K	1,2122
689	18P09N18B10F	1,2122
690	18P09N18G23B	1,2124
691	18P09N18G23X	1,2124
692	18P09N18G05H	1,2123
693	18P09N18G05C	1,2123
694	18P09N18B10A	1,2122
695	18P09N18B10W	1,2122
696	18P09N18B10R	1,2122
697	18P09N18H08V	1,2124
698	18P09N18H08Q	1,2124
699	18P09N18H08K	1,2124
700	18P09N18H08W	1,2124
701	18P09N18H08R	1,2124
702	18P09N18H08L	1,2124
703	18P09N18F14P	1,2123
704	18P09N18F14U	1,2123
705	18P09N18F14J	1,2123
706	18P09N18L12G	1,2125
707	18P09N18L12B	1,2125
708	18P09N18L12H	1,2125
709	18P09N18G03K	1,2123
710	18P09N18G03F	1,2123
711	18P09N18G03A	1,2123
712	18P09N18G03W	1,2123
713	18P09N18G03R	1,2123
714	18P09N18G03L	1,2123
715	18P09N18G03G	1,2123
716	18P09N18G03B	1,2123
717	18P09N18G03X	1,2123
718	18P09N18G03S	1,2123
719	18P09N18G03M	1,2123
720	18P09N18G03H	1,2123
721	18P09N18G03C	1,2123
722	18P09N18G03Y	1,2123
723	18P09N18G03T	1,2123
724	18P09N18G03N	1,2123
725	18P09N18G03I	1,2123
726	18P09N18G03D	1,2123
727	18P09N18G03Z	1,2123
728	18P09N18G03U	1,2123
729	18P09N18C25C	1,2123
730	18P09N18C25S	1,2123
731	18P09N18C25M	1,2123
732	18P09N18C25H	1,2123
733	18P09N18C25Y	1,2123
734	18P09N18C25T	1,2123
735	18P09N18C25N	1,2123
736	18P09N18C25I	1,2123
737	18P09N18C25D	1,2123
738	18P09N18C25Z	1,2123
739	18P09N18C25U	1,2123
740	18P09N18C25P	1,2123
741	18P09N18C25J	1,2123
742	18P09N18C25E	1,2123
743	18P09N18D01V	1,2122
744	18P09N18D01Q	1,2122
745	18P09N18D01K	1,2122
746	18P09N18D01F	1,2122
747	18P09N18D01A	1,2122
748	18P09N18D01W	1,2122
749	18P09N18C10Q	1,2123
750	18P09N18C10K	1,2122
751	18P09N18C09E	1,2122
752	18P09N18C10V	1,2123
753	18P09N18C10F	1,2122
754	18P09N18C10A	1,2122
755	18P09N18C10W	1,2123
756	18P09N18C10R	1,2123
757	18P09N18C16R	1,2123
758	18P09N18C16L	1,2123
759	18P09N18C16G	1,2123
760	18P09N18C16B	1,2123
761	18P09N18C16X	1,2123
762	18P09N13C13T	1,2119
763	18P09N13C13N	1,2119
764	18P09N13C13I	1,2119
765	18P09N13C13D	1,2119
766	18P09N13C13Z	1,2119
767	18P09N18G13F	1,2124
768	18P09N18G13A	1,2123
769	18P09N18G13W	1,2124
770	18P09N18C10L	1,2122
771	18P09N18C10G	1,2122
772	18P09N18C10B	1,2122
773	18P09N18C10X	1,2123
774	18P09N18C10S	1,2123
775	18P09N18C10M	1,2122
776	18P09N18C10H	1,2122
777	18P09N18C10C	1,2122
778	18P09N18C10Y	1,2123
779	18P09N18C10T	1,2123
780	18P09N18C10N	1,2123
781	18P09N18C10I	1,2122
782	18P09N18C10D	1,2122
783	18P09N18C10Z	1,2123
784	18P09N18C10U	1,2123
785	18P09N18C10P	1,2123
786	18P09N18L12C	1,2125
787	18P09N18L12I	1,2125
788	18P09N18L12D	1,2125
789	18P09N18L12J	1,2125

NÚMERO	CELL_KEY_I	AREA_HA
790	18P09N18L12E	1,2125
791	18P09N18C14P	1,2123
792	18P09N18C14J	1,2123
793	18P09N18C14E	1,2123
794	18P09N18C15V	1,2123
795	18P09N18D01R	1,2122
796	18P09N18D01L	1,2122
797	18P09N18D01G	1,2122
798	18P09N18D01B	1,2122
799	18P09N18D01X	1,2122
800	18P09N18D01S	1,2122
801	18P09N18D01M	1,2122
802	18P09N18D06V	1,2123
803	18P09N18D06Q	1,2123
804	18P09N18D06K	1,2123
805	18P09N18D06F	1,2122
806	18P09N18D06A	1,2122
807	18P09N18D06W	1,2123
808	18P09N18D06R	1,2123
809	18P09N18D06L	1,2123
810	18P09N18D06G	1,2122
811	18P09N18D06B	1,2122
812	18P09N18D06X	1,2123
813	18P09N18D06S	1,2123
814	18P09N18D06M	1,2123
815	18P09N18D06H	1,2122
816	18P09N18D06C	1,2122
817	18P09N18G16E	1,2124
818	18P09N13D11B	1,2119
819	18P09N18H07T	1,2124
820	18P09N18H07N	1,2123
821	18P09N18F25Q	1,2124
822	18P09N18F25K	1,2124
823	18P09N18G20P	1,2124
824	18P09N18G20J	1,2124
825	18P09N18C10J	1,2122
826	18P09N18C15A	1,2123
827	18P09N18C15Q	1,2123
828	18P09N18C15K	1,2123
829	18P09N18C15F	1,2123
830	18P09N18C15W	1,2123
831	18P09N18C15R	1,2123
832	18P09N18C15L	1,2123
833	18P09N18C15G	1,2123
834	18P09N18C07F	1,2122
835	18P09N18C07A	1,2122
836	18P09N18C14D	1,2123
837	18P09N18C14Z	1,2123
838	18P09N18C14U	1,2123
839	18P09N18F14E	1,2123
840	18P09N18B19Y	1,2123
841	18P09N18B19T	1,2123
842	18P09N18B19N	1,2123
843	18P09N18H19B	1,2124
844	18P09N18H19G	1,2124
845	18P09N13C13U	1,2119
846	18P09N13C13P	1,2119
847	18P09N13C14Q	1,2119
848	18P09N13C13J	1,2119
849	18P09N13C13E	1,2119
850	18P09N13C14V	1,2119
851	18P09N13C14K	1,2119
852	18P09N13C14F	1,2119
853	18P09N13C14A	1,2119
854	18P09N13C14W	1,2119
855	18P09N13C14R	1,2119
856	18P09N13C14L	1,2119
857	18P09N18G23Y	1,2124
858	18P09N18G23M	1,2124
859	18P09N18G23H	1,2124
860	18P09N18G23C	1,2124
861	18P09N18F05T	1,2123
862	18P09N18C08D	1,2122
863	18P09N18C08T	1,2122
864	18P09N18C08N	1,2122
865	18P09N18C08I	1,2122
866	18P09N18C08Z	1,2123
867	18P09N18C08U	1,2122
868	18P09N18L11J	1,2125
869	18P09N18L11E	1,2124
870	18P09N18H17U	1,2124
871	18P09N18H17P	1,2124
872	18P09N18H17J	1,2124
873	18P09N18H17E	1,2124
874	18P09N18C14B	1,2123
875	18P09N18C14X	1,2123
876	18P09N18C14S	1,2123
877	18P09N18C14M	1,2123
878	18P09N18C14H	1,2123
879	18P09N18C14C	1,2123

NÚMERO	CELL_KEY_I	AREA_HA
880	18P09N18C14Y	1,2123
881	18P09N18C14T	1,2123
882	18P09N18C14N	1,2123
883	18P09N18C14I	1,2123
884	18P09N18C06L	1,2122
885	18P09N18C06A	1,2122
886	18P09N18C06W	1,2122
887	18P09N18C06R	1,2122
888	18P09N18C06G	1,2122
889	18P09N18C06B	1,2122
890	18P09N18C06X	1,2122
891	18P09N18C06S	1,2122
892	18P09N18C06M	1,2122
893	18P09N18C06H	1,2122
894	18P09N18C06C	1,2122
895	18P09N18C06Y	1,2122
896	18P09N18C06T	1,2122
897	18P09N18C06N	1,2122
898	18P09N18C06Z	1,2122
899	18P09N18C06I	1,2122
900	18P09N18C06D	1,2122
901	18P09N18C06U	1,2122
902	18P09N18C06P	1,2122
903	18P09N18C06J	1,2122
904	18P09N18C06E	1,2122
905	18P09N18H24A	1,2124
906	18P09N18C07W	1,2122
907	18P09N18C07R	1,2122
908	18P09N18C07L	1,2122
909	18P09N18C15B	1,2123
910	18P09N18C15X	1,2123
911	18P09N18C15S	1,2123
912	18P09N18C15M	1,2123
913	18P09N18C15H	1,2123
914	18P09N18C15C	1,2123
915	18P09N18C15Y	1,2123
916	18P09N18C15T	1,2123
917	18P09N18C15N	1,2123
918	18P09N18C15I	1,2123
919	18P09N18D11M	1,2123
920	18P09N18D11H	1,2123
921	18P09N18D11C	1,2123
922	18P09N18D11Y	1,2123
923	18P09N18D11T	1,2123
924	18P09N18D11N	1,2123
925	18P09N18H19Q	1,2124
926	18P09N18H19K	1,2124
927	18P09N18H19F	1,2124
928	18P09N18H19A	1,2124
929	18P09N18B19I	1,2123
930	18P09N18B19D	1,2123
931	18P09N18B19Z	1,2123
932	18P09N18B19U	1,2123
933	18P09N18B19P	1,2123
934	18P09N18B19J	1,2123
935	18P09N18B19E	1,2123
936	18P09N18B20V	1,2123
937	18P09N18C15D	1,2123
938	18P09N18C15Z	1,2123
939	18P09N18C15U	1,2123
940	18P09N18C15P	1,2123
941	18P09N18C15J	1,2123
942	18P09N18C15E	1,2123
943	18P09N18C16K	1,2123
944	18P09N18C16V	1,2123
945	18P09N18C16Q	1,2123
946	18P09N18C07Y	1,2122
947	18P09N18C07M	1,2122
948	18P09N18C07H	1,2122
949	18P09N18C07C	1,2122
950	18P09N18C07T	1,2122
951	18P09N18C07N	1,2122
952	18P09N18C07I	1,2122
953	18P09N18C07D	1,2122
954	18P09N18C07Z	1,2122
955	18P09N18C07U	1,2122
956	18P09N18C07P	1,2122
957	18P09N18C07J	1,2122
958	18P09N18C07E	1,2122
959	18P09N18C08V	1,2123
960	18P09N18C08Q	1,2122
961	18P09N13D07Z	1,2119
962	18P09N18G23S	1,2124
963	18P09N18B20Q	1,2123
964	18P09N18B20K	1,2123
965	18P09N18B20F	1,2123
966	18P09N18B20A	1,2123
967	18P09N18B20W	1,2123
968	18P09N18B20R	1,2123
969	18P09N18B20L	1,2123

NÚMERO	CELL_KEY_I	AREA_HA
970	18P09N18B20G	1,2123
971	18P09N18B20B	1,2123
972	18P09N18B20X	1,2123
973	18P09N18B20S	1,2123
974	18P09N18B20M	1,2123
975	18P09N18B20H	1,2123
976	18P09N18F05N	1,2123
977	18P09N18C09N	1,2122
978	18P09N18C09I	1,2122
979	18P09N18F05D	1,2123
980	18P09N18F05Z	1,2123
981	18P09N18F05U	1,2123
982	18P09N18F05P	1,2123
983	18P09N18B20C	1,2123
984	18P09N18B20Y	1,2123
985	18P09N18C07V	1,2122
986	18P09N18C07Q	1,2122
987	18P09N18C07K	1,2122
988	18P09N18H22U	1,2124
989	18P09N18H22P	1,2124
990	18P09N18H22J	1,2124
991	18P09N18H22E	1,2124
992	18P09N18C17H	1,2123
993	18P09N18F14Y	1,2124
994	18P09N18F14T	1,2123
995	18P09N18F14N	1,2123
996	18P09N18F14I	1,2123
997	18P09N18F14D	1,2123
998	18P09N18F14Z	1,2124
999	18P09N18C25R	1,2123
1000	18P09N18C25L	1,2123
1001	18P09N18C25G	1,2123
1002	18P09N18C25B	1,2123
1003	18P09N18G01X	1,2123
1004	18P09N18H21N	1,2124
1005	18P09N18H21I	1,2124
1006	18P09N18C08K	1,2122
1007	18P09N18C08F	1,2122
1008	18P09N18C08A	1,2122
1009	18P09N18C08W	1,2123
1010	18P09N18C08R	1,2122
1011	18P09N18C08L	1,2122
1012	18P09N18C08G	1,2122
1013	18P09N18C08B	1,2122
1014	18P09N18C08X	1,2123
1015	18P09N18C08S	1,2122
1016	18P09N18H21C	1,2124
1017	18P09N18H21Y	1,2124
1018	18P09N18H21T	1,2124
1019	18P09N18G11Z	1,2124
1020	18P09N13D07U	1,2119
1021	18P09N13D08V	1,2119
1022	18P09N13D08Q	1,2119
1023	18P09N18H12T	1,2124
1024	18P09N18H12N	1,2124
1025	18P09N18G15B	1,2124
1026	18P09N18G15X	1,2124
1027	18P09N18G15S	1,2124
1028	18P09N18G15M	1,2124
1029	18P09N18G15H	1,2124
1030	18P09N18G15C	1,2124
1031	18P09N18G15Y	1,2124
1032	18P09N18G15T	1,2124
1033	18P09N18C18Z	1,2123
1034	18P09N18C18U	1,2123
1035	18P09N18C18P	1,2123
1036	18P09N18C18J	1,2123
1037	18P09N18B10L	1,2122
1038	18P09N18B10G	1,2122
1039	18P09N18C06F	1,2122
1040	18P09N18D17A	1,2123
1041	18P09N18C20A	1,2123
1042	18P09N18C20W	1,2123
1043	18P09N18C07S	1,2122
1044	18P09N18C07G	1,2122
1045	18P09N18C07B	1,2122
1046	18P09N18C07X	1,2122
1047	18P09N18G22Q	1,2124
1048	18P09N18G22K	1,2124
1049	18P09N18G22F	1,2124
1050	18P09N18L13F	1,2125
1051	18P09N13C15N	1,2119
1052	18P09N13C15I	1,2119
1053	18P09N13C15D	1,2119
1054	18P09N18L13H	1,2125
1055	18P09N18L13C	1,2125
1056	18P09N18D11I	1,2123
1057	18P09N18D11D	1,2123
1058	18P09N18D11Z	1,2123
1059	18P09N18G06T	1,2123

NÚMERO	CELL_KEY_I	AREA_HA
1060	18P09N18K15F	1,2124
1061	18P09N18K15A	1,2124
1062	18P09N18K15G	1,2124
1063	18P09N18K15B	1,2124
1064	18P09N18K15H	1,2124
1065	18P09N18K15C	1,2124
1066	18P09N18K15I	1,2125
1067	18P09N18K15D	1,2124
1068	18P09N18G21A	1,2124
1069	18P09N18G21I	1,2124
1070	18P09N18G21D	1,2124
1071	18P09N18G21J	1,2124
1072	18P09N18G21Z	1,2124
1073	18P09N18G21U	1,2124
1074	18P09N18G21P	1,2124
1075	18P09N18G21E	1,2124
1076	18P09N18G22V	1,2124
1077	18P09N18C17T	1,2123
1078	18P09N18C17C	1,2123
1079	18P09N18C17Y	1,2123
1080	18P09N18C17N	1,2123
1081	18P09N18C17I	1,2123
1082	18P09N18B10B	1,2122
1083	18P09N18G22A	1,2124
1084	18P09N18G22W	1,2124
1085	18P09N18H18V	1,2124
1086	18P09N18H18Q	1,2124
1087	18P09N18G12V	1,2124
1088	18P09N18G11P	1,2124
1089	18P09N18G11J	1,2123
1090	18P09N18G11E	1,2123
1091	18P09N18G12Q	1,2124
1092	18P09N18G12K	1,2124
1093	18P09N18G12F	1,2123
1094	18P09N18G12A	1,2123
1095	18P09N18G12W	1,2124
1096	18P09N18G12R	1,2124
1097	18P09N18G12L	1,2124
1098	18P09N18G12G	1,2123
1099	18P09N18G12B	1,2123
1100	18P09N18G12X	1,2124
1101	18P09N18G12S	1,2124
1102	18P09N18G12M	1,2124
1103	18P09N18C08J	1,2122
1104	18P09N18C08P	1,2122
1105	18P09N18C08E	1,2122
1106	18P09N18C09V	1,2123
1107	18P09N18C09Q	1,2123
1108	18P09N18C09K	1,2122
1109	18P09N18C09F	1,2122
1110	18P09N18C09A	1,2122
1111	18P09N18C09W	1,2123
1112	18P09N18C09R	1,2123
1113	18P09N18C09L	1,2122
1114	18P09N18C09G	1,2122
1115	18P09N18C09B	1,2122
1116	18P09N18C09X	1,2123
1117	18P09N18C09S	1,2123
1118	18P09N18C09M	1,2122
1119	18P09N18C09H	1,2122
1120	18P09N18C09C	1,2122
1121	18P09N18C09Y	1,2123
1122	18P09N18C09T	1,2123
1123	18P09N18D17S	1,2123
1124	18P09N18D17G	1,2123
1125	18P09N18D17B	1,2123
1126	18P09N18D17X	1,2123
1127	18P09N18D17M	1,2123
1128	18P09N18D17H	1,2123
1129	18P09N18D17C	1,2123
1130	18P09N18D17Y	1,2123
1131	18P09N18D17T	1,2123
1132	18P09N18D17N	1,2123
1133	18P09N18D17I	1,2123
1134	18P09N18D17D	1,2123
1135	18P09N18D17U	1,2123
1136	18P09N18D17P	1,2123
1137	18P09N18D17J	1,2123
1138	18P09N18D17E	1,2123
1139	18P09N18H12I	1,2124
1140	18P09N18G04V	1,2123
1141	18P09N18G04Q	1,2123
1142	18P09N18G04K	1,2123
1143	18P09N18G04F	1,2123
1144	18P09N18H13V	1,2124
1145	18P09N18H12P	1,2124
1146	18P09N18H12J	1,2124
1147	18P09N18H12E	1,2124
1148	18P09N18H13Q	1,2124
1149	18P09N18H13K	1,2124

NÚMERO	CELL_KEY_I	AREA_HA
1150	18P09N18G22R	1,2124
1151	18P09N18G01S	1,2123
1152	18P09N18G01M	1,2123
1153	18P09N18G22L	1,2124
1154	18P09N18G22G	1,2124
1155	18P09N18G22B	1,2124
1156	18P09N18G22X	1,2124
1157	18P09N18G22S	1,2124
1158	18P09N18G22M	1,2124
1159	18P09N18G22H	1,2124
1160	18P09N18G22C	1,2124
1161	18P09N18G22Y	1,2124
1162	18P09N18G22T	1,2124
1163	18P09N18G22N	1,2124
1164	18P09N18G22I	1,2124
1165	18P09N18G22D	1,2124
1166	18P09N18G22Z	1,2124
1167	18P09N18G22U	1,2124
1168	18P09N18G22P	1,2124
1169	18P09N18G22J	1,2124
1170	18P09N18G22E	1,2124
1171	18P09N18G23V	1,2124
1172	18P09N18G23Q	1,2124
1173	18P09N18G23K	1,2124
1174	18P09N18G23F	1,2124
1175	18P09N18G01D	1,2123
1176	18P09N18G01T	1,2123
1177	18P09N18K15J	1,2125
1178	18P09N18K15E	1,2124
1179	18P09N18G20E	1,2124
1180	18P09N18B20E	1,2123
1181	18P09N18B20U	1,2123
1182	18P09N18B20P	1,2123
1183	18P09N18B20J	1,2123
1184	18P09N18G02Y	1,2123
1185	18P09N18G02T	1,2123
1186	18P09N18F20E	1,2124
1187	18P09N18D06Y	1,2123
1188	18P09N18F20X	1,2124
1189	18P09N18F20L	1,2124
1190	18P09N18F20G	1,2124
1191	18P09N18F20B	1,2124
1192	18P09N18F20S	1,2124
1193	18P09N18F20M	1,2124
1194	18P09N18F20H	1,2124
1195	18P09N18F20C	1,2124
1196	18P09N18F20Y	1,2124
1197	18P09N18F20T	1,2124
1198	18P09N18F20N	1,2124
1199	18P09N18F20I	1,2124
1200	18P09N18F20D	1,2124
1201	18P09N18F20Z	1,2124
1202	18P09N18F20U	1,2124
1203	18P09N18F20P	1,2124
1204	18P09N18F20J	1,2124
1205	18P09N18G16I	1,2124
1206	18P09N18G16D	1,2124
1207	18P09N18G16Z	1,2124
1208	18P09N18G16U	1,2124
1209	18P09N18G16P	1,2124
1210	18P09N18G16J	1,2124
1211	18P09N18F15F	1,2123
1212	18P09N18F15V	1,2124
1213	18P09N18F15Q	1,2123
1214	18P09N18F15K	1,2123
1215	18P09N18F15A	1,2123
1216	18P09N18F15W	1,2124
1217	18P09N18F15R	1,2123
1218	18P09N18F15L	1,2123
1219	18P09N18F15G	1,2123
1220	18P09N18F15B	1,2123
1221	18P09N18F15X	1,2124
1222	18P09N18G11W	1,2124
1223	18P09N18G11R	1,2124
1224	18P09N18G11L	1,2123
1225	18P09N18G11G	1,2123
1226	18P09N18G11B	1,2123
1227	18P09N18G11X	1,2124
1228	18P09N18G11S	1,2124
1229	18P09N18G11M	1,2123
1230	18P09N18G11H	1,2123
1231	18P09N18G11C	1,2123
1232	18P09N18G11Y	1,2124
1233	18P09N18G11T	1,2124
1234	18P09N18G11N	1,2124
1235	18P09N18B10X	1,2122
1236	18P09N18B10S	1,2122
1237	18P09N18G17V	1,2124
1238	18P09N18G17Q	1,2124
1239	18P09N18C17P	1,2123

NÚMERO	CELL_KEY_I	AREA_HA
1240	18P09N18C17D	1,2123
1241	18P09N18C17Z	1,2123
1242	18P09N18C17U	1,2123
1243	18P09N18C17J	1,2123
1244	18P09N18C17E	1,2123
1245	18P09N18C18V	1,2123
1246	18P09N18C18Q	1,2123
1247	18P09N18C18K	1,2123
1248	18P09N18C18F	1,2123
1249	18P09N18G12H	1,2123
1250	18P09N18H08X	1,2124
1251	18P09N18H08S	1,2124
1252	18P09N18H08M	1,2124
1253	18P09N18H08Y	1,2124
1254	18P09N18H08T	1,2124
1255	18P09N18H08N	1,2124
1256	18P09N18D17W	1,2123
1257	18P09N18D17R	1,2123
1258	18P09N18D17L	1,2123
1259	18P09N18H12D	1,2124
1260	18P09N18H12Z	1,2124
1261	18P09N18H12U	1,2124
1262	18P09N18H13F	1,2124
1263	18P09N18H13A	1,2124
1264	18P09N18H13W	1,2124
1265	18P09N18H13R	1,2124
1266	18P09N18H13L	1,2124
1267	18P09N18H13G	1,2124
1268	18P09N18H13B	1,2124
1269	18P09N18H13X	1,2124
1270	18P09N18H13C	1,2124
1271	18P09N18H13S	1,2124
1272	18P09N18H13M	1,2124
1273	18P09N18H13H	1,2124
1274	18P09N18H13Y	1,2124
1275	18P09N18H13T	1,2124
1276	18P09N18H13N	1,2124
1277	18P09N18H13I	1,2124
1278	18P09N18H13D	1,2124
1279	18P09N18H13Z	1,2124
1280	18P09N18F20V	1,2124
1281	18P09N18F20Q	1,2124
1282	18P09N18C09D	1,2122
1283	18P09N18C09Z	1,2123
1284	18P09N18C09U	1,2123
1285	18P09N18C09P	1,2122
1286	18P09N18C09J	1,2122
1287	18P09N18G14Y	1,2124
1288	18P09N18G14M	1,2124
1289	18P09N18G14H	1,2124
1290	18P09N18G14C	1,2124
1291	18P09N18G14T	1,2124
1292	18P09N18G14N	1,2124
1293	18P09N18G14I	1,2124
1294	18P09N18G14D	1,2124
1295	18P09N18G14Z	1,2124
1296	18P09N18G14U	1,2124
1297	18P09N18G14P	1,2124
1298	18P09N18G14J	1,2124
1299	18P09N18G14E	1,2124
1300	18P09N18G23A	1,2124
1301	18P09N18G23W	1,2124
1302	18P09N18G23R	1,2124
1303	18P09N18G23L	1,2124
1304	18P09N18G23G	1,2124
1305	18P09N18H21P	1,2124
1306	18P09N18H21D	1,2124
1307	18P09N18H21Z	1,2124
1308	18P09N18H21U	1,2124
1309	18P09N18H21J	1,2124
1310	18P09N18H21E	1,2124
1311	18P09N18H22V	1,2124
1312	18P09N18H22Q	1,2124
1313	18P09N18H22K	1,2124
1314	18P09N18H22F	1,2124
1315	18P09N18G01N	1,2123
1316	18P09N18G01I	1,2123
1317	18P09N18G01Z	1,2123
1318	18P09N18G01U	1,2123
1319	18P09N18G01P	1,2123
1320	18P09N18G01J	1,2123
1321	18P09N18G01E	1,2123
1322	18P09N18G02V	1,2123
1323	18P09N18G02Q	1,2123
1324	18P09N18G02K	1,2123
1325	18P09N18G02F	1,2123
1326	18P09N18G02A	1,2123
1327	18P09N18G02W	1,2123
1328	18P09N18G02R	1,2123
1329	18P09N18G02L	1,2123

NÚMERO	CELL_KEY_I	AREA_HA
1330	18P09N18G02G	1,2123
1331	18P09N18G02B	1,2123
1332	18P09N18G02X	1,2123
1333	18P09N18G02S	1,2123
1334	18P09N18G02M	1,2123
1335	18P09N18G02H	1,2123
1336	18P09N18G02C	1,2123
1337	18P09N18C05P	1,2122
1338	18P09N18F09Y	1,2123
1339	18P09N18F09T	1,2123
1340	18P09N18H23W	1,2124
1341	18P09N18C17F	1,2123
1342	18P09N18C17A	1,2123
1343	18P09N18C17W	1,2123
1344	18P09N18C17R	1,2123
1345	18P09N18C17L	1,2123
1346	18P09N18C17G	1,2123
1347	18P09N18C17B	1,2123
1348	18P09N18C17X	1,2123
1349	18P09N18C17S	1,2123
1350	18P09N18C17M	1,2123
1351	18P09N18F20K	1,2124
1352	18P09N18F20F	1,2124
1353	18P09N18F20A	1,2124
1354	18P09N18F20W	1,2124
1355	18P09N18F20R	1,2124
1356	18P09N18G11I	1,2123
1357	18P09N18G11D	1,2123
1358	18P09N18G17K	1,2124
1359	18P09N18C18A	1,2123
1360	18P09N18C18W	1,2123
1361	18P09N18C18R	1,2123
1362	18P09N18C18L	1,2123
1363	18P09N18C18G	1,2123
1364	18P09N18C18B	1,2123
1365	18P09N18C18X	1,2123
1366	18P09N18C18S	1,2123
1367	18P09N18C18M	1,2123
1368	18P09N18H08Z	1,2124
1369	18P09N18L13B	1,2125
1370	18P09N18L13A	1,2125
1371	18P09N18L13G	1,2125
1372	18P09N18C18H	1,2123
1373	18P09N18C18C	1,2123
1374	18P09N18C18Y	1,2123
1375	18P09N18C18T	1,2123
1376	18P09N18C18N	1,2123
1377	18P09N18C18I	1,2123
1378	18P09N18C18D	1,2123
1379	18P09N18G15V	1,2124
1380	18P09N18G15Q	1,2124
1381	18P09N18G15K	1,2124
1382	18P09N18G15F	1,2124
1383	18P09N18G15A	1,2124
1384	18P09N18G15W	1,2124
1385	18P09N18G15R	1,2124
1386	18P09N18G15L	1,2124
1387	18P09N18G15G	1,2124
1388	18P09N18H11K	1,2124
1389	18P09N18H11F	1,2124
1390	18P09N18H11A	1,2124
1391	18P09N18H11W	1,2124
1392	18P09N18H11R	1,2124
1393	18P09N18H11L	1,2124
1394	18P09N18H11G	1,2124
1395	18P09N18G03P	1,2123
1396	18P09N18G03J	1,2123
1397	18P09N18G03E	1,2123
1398	18P09N18F05I	1,2123
1399	18P09N18G01H	1,2123
1400	18P09N18G01C	1,2123
1401	18P09N18G01Y	1,2123
1402	18P09N18G15N	1,2124
1403	18P09N18G15I	1,2124
1404	18P09N18G15D	1,2124
1405	18P09N18G15Z	1,2124
1406	18P09N18G15U	1,2124
1407	18P09N18H23K	1,2124
1408	18P09N18H23F	1,2124
1409	18P09N18H23A	1,2124
1410	18P09N18H23R	1,2124
1411	18P09N18H23L	1,2124
1412	18P09N18H23G	1,2124
1413	18P09N18H23B	1,2124
1414	18P09N18H23X	1,2124
1415	18P09N18H23S	1,2124
1416	18P09N18H23M	1,2124
1417	18P09N18G05L	1,2123
1418	18P09N18G05G	1,2123
1419	18P09N18G05B	1,2123

NÚMERO	CELL_KEY_I	AREA_HA
1420	18P09N18G11U	1,2124
1421	18P09N18B10Y	1,2122
1422	18P09N18B10M	1,2122
1423	18P09N18B10H	1,2122
1424	18P09N18B10C	1,2122
1425	18P09N18B10T	1,2122
1426	18P09N18B10N	1,2122
1427	18P09N18B10I	1,2122
1428	18P09N18B10D	1,2122
1429	18P09N18B10Z	1,2122
1430	18P09N18B10E	1,2122
1431	18P09N18B10U	1,2122
1432	18P09N18B10P	1,2122
1433	18P09N18B10J	1,2122
1434	18P09N18H18W	1,2124
1435	18P09N18H18K	1,2124
1436	18P09N18H18F	1,2124
1437	18P09N18H18A	1,2124
1438	18P09N18H18R	1,2124
1439	18P09N18H18L	1,2124
1440	18P09N18H18G	1,2124
1441	18P09N18H18B	1,2124
1442	18P09N18H18X	1,2124
1443	18P09N18H18S	1,2124
1444	18P09N18H18M	1,2124
1445	18P09N18H18H	1,2124
1446	18P09N18H18C	1,2124
1447	18P09N18H18Y	1,2124
1448	18P09N18H18T	1,2124
1449	18P09N18H18N	1,2124
1450	18P09N18H18I	1,2124
1451	18P09N18H18D	1,2124
1452	18P09N18H18Z	1,2124
1453	18P09N18H18U	1,2124
1454	18P09N18H18P	1,2124
1455	18P09N18H18J	1,2124
1456	18P09N18H18E	1,2124
1457	18P09N18H19V	1,2124
1458	18P09N18F25A	1,2124
1459	18P09N18F25R	1,2124
1460	18P09N18F25F	1,2124
1461	18P09N18G02U	1,2123
1462	18P09N18F04T	1,2123
1463	18P09N18F04N	1,2123
1464	18P09N18F04I	1,2123
1465	18P09N18F04Y	1,2123
1466	18P09N18F04D	1,2123
1467	18P09N18K09C	1,2124
1468	18P09N18K09Y	1,2124
1469	18P09N18K04Q	1,2124
1470	18P09N18K04K	1,2124
1471	18P09N18K04F	1,2124
1472	18P09N18K04A	1,2124
1473	18P09N18K04W	1,2124
1474	18P09N18K04R	1,2124
1475	18P09N18K04L	1,2124
1476	18P09N18K04G	1,2124
1477	18P09N18K04B	1,2124
1478	18P09N18K08Z	1,2124
1479	18P09N18K08U	1,2124
1480	18P09N18K09V	1,2124
1481	18P09N18K09Q	1,2124
1482	18P09N18K09K	1,2124
1483	18P09N18K09A	1,2124
1484	18P09N18K09W	1,2124
1485	18P09N18K09R	1,2124
1486	18P09N18K09L	1,2124
1487	18P09N18K09B	1,2124
1488	18P09N18K09X	1,2124
1489	18P09N18K09S	1,2124
1490	18P09N18K09M	1,2124
1491	18P09N13N24Y	1,2122
1492	18P09N13G05H	1,2119
1493	18P09N13G05C	1,2119
1494	18P09N13G05Y	1,2120
1495	18P09N13G05T	1,2120
1496	18P09N18K04X	1,2124
1497	18P09N18K08Y	1,2124
1498	18P09N18K08T	1,2124
1499	18P09N13H01G	1,2120
1500	18P09N13H01W	1,2120
1501	18P09N13H01R	1,2120
1502	18P09N13H01L	1,2120
1503	18P09N13H01B	1,2119
1504	18P09N13H01X	1,2120
1505	18P09N13H01S	1,2120
1506	18P09N13H01M	1,2120
1507	18P09N13H01H	1,2120
1508	18P09N13H01C	1,2119
1509	18P09N13H01Y	1,2120

NÚMERO	CELL_KEY_I	AREA_HA
1510	18P09N13H01T	1,2120
1511	18P09N13H01N	1,2120
1512	18P09N13H01I	1,2120
1513	18P09N13H01D	1,2119
1514	18P09N13H01Z	1,2120
1515	18P09N13H01U	1,2120
1516	18P09N13H01P	1,2120
1517	18P09N13H01J	1,2120
1518	18P09N13H01E	1,2119
1519	18P09N13H02V	1,2120
1520	18P09N13H02Q	1,2120
1521	18P09N13H02K	1,2120
1522	18P09N13G05Z	1,2120
1523	18P09N13G05N	1,2120
1524	18P09N13G05I	1,2119
1525	18P09N13G05D	1,2119
1526	18P09N13G05U	1,2120
1527	18P09N13G05P	1,2120
1528	18P09N13G05J	1,2120
1529	18P09N13G05E	1,2119
1530	18P09N13G06V	1,2120
1531	18P09N13G06Q	1,2120
1532	18P09N13G06K	1,2120
1533	18P09N13G06F	1,2120
1534	18P09N13G06A	1,2119
1535	18P09N13G06W	1,2120
1536	18P09N13G06R	1,2120
1537	18P09N13G06L	1,2120
1538	18P09N13G06G	1,2120
1539	18P09N13G06B	1,2120
1540	18P09N13H02F	1,2120
1541	18P09N13H02A	1,2120
1542	18P09N13H02W	1,2120
1543	18P09N13H02R	1,2120
1544	18P09N18L01Z	1,2124
1545	18P09N18L01N	1,2124
1546	18P09N18L01I	1,2124
1547	18P09N18L01D	1,2124
1548	18P09N18L01U	1,2124
1549	18P09N18L01P	1,2124
1550	18P09N18L01J	1,2124
1551	18P09N18L01E	1,2124
1552	18P09N18L02V	1,2124
1553	18P09N18L02Q	1,2124
1554	18P09N18L02K	1,2124
1555	18P09N18L02F	1,2124
1556	18P09N18L02A	1,2124
1557	18P09N18L02W	1,2124
1558	18P09N18L02R	1,2124
1559	18P09N18L02L	1,2124
1560	18P09N18L02S	1,2124
1561	18P09N18L02G	1,2124
1562	18P09N18L02B	1,2124
1563	18P09N18L02M	1,2124
1564	18P09N18L02H	1,2124
1565	18P09N13H01A	1,2119
1566	18P09N13H02L	1,2120
1567	18P09N13H02G	1,2120
1568	18P09N13H02B	1,2120
1569	18P09N18L02C	1,2124
1570	18P09N13N20C	1,2122
1571	18P09N13N20S	1,2122
1572	18P09N13N20M	1,2122
1573	18P09N13N20H	1,2122
1574	18P09N13N20Y	1,2122
1575	18P09N13N20T	1,2122
1576	18P09N13N20N	1,2122
1577	18P09N13N20I	1,2122
1578	18P09N13N20D	1,2122
1579	18P09N13N20Z	1,2122
1580	18P09N13P16I	1,2122
1581	18P09N13P16Y	1,2122
1582	18P09N13P16T	1,2122
1583	18P09N13P16N	1,2122
1584	18P09N13P16D	1,2122
1585	18P09N13P16Z	1,2122
1586	18P09N13P16U	1,2122
1587	18P09N13P16P	1,2122
1588	18P09N13P16J	1,2122
1589	18P09N13P16E	1,2122
1590	18P09N13P17V	1,2122
1591	18P09N18K02Q	1,2124
1592	18P09N18K01E	1,2124
1593	18P09N18K02V	1,2124
1594	18P09N18K02K	1,2124
1595	18P09N18K02F	1,2124
1596	18P09N18K02A	1,2124
1597	18P09N18K02W	1,2124
1598	18P09N18K02R	1,2124
1599	18P09N18K02L	1,2124

NÚMERO	CELL_KEY_I	AREA_HA
1600	18P09N18K02G	1,2124
1601	18P09N18K02B	1,2124
1602	18P09N18K02X	1,2124
1603	18P09N18K02S	1,2124
1604	18P09N18K02M	1,2124
1605	18P09N18K02H	1,2124
1606	18P09N18K02C	1,2124
1607	18P09N18K02Y	1,2124
1608	18P09N13J10N	1,2121
1609	18P09N13J10C	1,2120
1610	18P09N18K05H	1,2124
1611	18P09N18K05S	1,2124
1612	18P09N18K05M	1,2124
1613	18P09N18K05C	1,2124
1614	18P09N18K05Y	1,2124
1615	18P09N18K05T	1,2124
1616	18P09N18K05N	1,2124
1617	18P09N13G05V	1,2120
1618	18P09N13G05Q	1,2120
1619	18P09N13G05K	1,2120
1620	18P09N13F10K	1,2120
1621	18P09N13F09E	1,2119
1622	18P09N13F10V	1,2120
1623	18P09N13F10Q	1,2120
1624	18P09N13F10F	1,2120
1625	18P09N13F10A	1,2119
1626	18P09N13F10W	1,2120
1627	18P09N13F10R	1,2120
1628	18P09N13F10L	1,2120
1629	18P09N13F10G	1,2120
1630	18P09N13F10B	1,2119
1631	18P09N13F10X	1,2120
1632	18P09N13F10S	1,2120
1633	18P09N13F10M	1,2120
1634	18P09N13P17Q	1,2122
1635	18P09N13P17K	1,2122
1636	18P09N13P17F	1,2122
1637	18P09N13P17A	1,2122
1638	18P09N13P17W	1,2122
1639	18P09N13P17R	1,2122
1640	18P09N13J10Y	1,2121
1641	18P09N13J10T	1,2121
1642	18P09N13J10I	1,2120
1643	18P09N18K05I	1,2124
1644	18P09N13P08X	1,2122
1645	18P09N13G05F	1,2119
1646	18P09N13G05A	1,2119
1647	18P09N13G05W	1,2120
1648	18P09N13G05R	1,2120
1649	18P09N13G05L	1,2120
1650	18P09N13G05G	1,2119
1651	18P09N13G05B	1,2119
1652	18P09N13G05X	1,2120
1653	18P09N13G05S	1,2120
1654	18P09N13G05M	1,2120
1655	18P09N13N20G	1,2122
1656	18P09N13N20B	1,2122
1657	18P09N13N20X	1,2122
1658	18P09N13F10H	1,2120
1659	18P09N13F10C	1,2119
1660	18P09N13F10Y	1,2120
1661	18P09N13G06X	1,2120
1662	18P09N13G06S	1,2120
1663	18P09N13G06M	1,2120
1664	18P09N13G06H	1,2120
1665	18P09N13G06C	1,2120
1666	18P09N13G06Y	1,2120
1667	18P09N13G06T	1,2120
1668	18P09N13G06N	1,2120
1669	18P09N13G06I	1,2120
1670	18P09N13G06D	1,2120
1671	18P09N18L04Q	1,2124
1672	18P09N13J10X	1,2121
1673	18P09N13J10S	1,2121
1674	18P09N13J10M	1,2120
1675	18P09N13J10H	1,2120
1676	18P09N18K08W	1,2124
1677	18P09N18K08R	1,2124
1678	18P09N18K08L	1,2124
1679	18P09N13N24D	1,2122
1680	18P09N13N24T	1,2122
1681	18P09N13N24N	1,2122
1682	18P09N13N24I	1,2122
1683	18P09N18L06V	1,2124
1684	18P09N18L06Q	1,2124
1685	18P09N18L06K	1,2124
1686	18P09N13J10F	1,2120
1687	18P09N13J10A	1,2120
1688	18P09N13J10W	1,2121
1689	18P09N13J10R	1,2121

NÚMERO	CELL_KEY_I	AREA_HA
1690	18P09N13J10L	1,2120
1691	18P09N13J10G	1,2120
1692	18P09N18L04A	1,2124
1693	18P09N13J10B	1,2120
1694	18P09N18L04K	1,2124
1695	18P09N18L04F	1,2124
1696	18P09N18K08G	1,2124
1697	18P09N18K08B	1,2124
1698	18P09N18K08X	1,2124
1699	18P09N18K08S	1,2124
1700	18P09N13N24Z	1,2122
1701	18P09N13N24U	1,2122
1702	18P09N13N24P	1,2122
1703	18P09N13N24J	1,2122
1704	18P09N13N24E	1,2122
1705	18P09N13P20Z	1,2122
1706	18P09N13P21V	1,2122
1707	18P09N13P21Q	1,2122
1708	18P09N13P21K	1,2122
1709	18P09N13P21F	1,2122
1710	18P09N13P21A	1,2122
1711	18P09N18L06W	1,2124
1712	18P09N18L06R	1,2124
1713	18P09N18L06L	1,2124
1714	18P09N18L06X	1,2124
1715	18P09N18L06S	1,2124
1716	18P09N18L06M	1,2124
1717	18P09N18L06Y	1,2124
1718	18P09N18L06T	1,2124
1719	18P09N13J10P	1,2121
1720	18P09N13J10D	1,2120
1721	18P09N13J10Z	1,2121
1722	18P09N13J10U	1,2121
1723	18P09N13J10J	1,2120
1724	18P09N13J10E	1,2120
1725	18P09N13J19I	1,2121
1726	18P09N13J19D	1,2121
1727	18P09N13K16V	1,2121
1728	18P09N13G14I	1,2120
1729	18P09N13G14N	1,2120
1730	18P09N13G14D	1,2120
1731	18P09N13G14Z	1,2120
1732	18P09N13G14U	1,2120
1733	18P09N13G14P	1,2120
1734	18P09N13G14J	1,2120
1735	18P09N13G14E	1,2120
1736	18P09N13G15V	1,2120
1737	18P09N13G15Q	1,2120
1738	18P09N13G15K	1,2120
1739	18P09N13G15F	1,2120
1740	18P09N13G15A	1,2120
1741	18P09N13G15W	1,2120
1742	18P09N13G15R	1,2120
1743	18P09N13G15L	1,2120
1744	18P09N13G15G	1,2120
1745	18P09N13G15B	1,2120
1746	18P09N13G15X	1,2120
1747	18P09N13G15S	1,2120
1748	18P09N13G15M	1,2120
1749	18P09N13G15H	1,2120
1750	18P09N13G17Q	1,2120
1751	18P09N18K03B	1,2124
1752	18P09N13P22C	1,2122
1753	18P09N13P22Y	1,2122
1754	18P09N18C03G	1,2122
1755	18P09N18C24Q	1,2123
1756	18P09N13H06W	1,2120
1757	18P09N18B05G	1,2122
1758	18P09N18B05W	1,2122
1759	18P09N18B05R	1,2122
1760	18P09N18B05L	1,2122
1761	18P09N18B05B	1,2122
1762	18P09N18B05X	1,2122
1763	18P09N18B05S	1,2122
1764	18P09N18B05M	1,2122
1765	18P09N18B05H	1,2122
1766	18P09N18B05C	1,2122
1767	18P09N18B05Y	1,2122
1768	18P09N18B05T	1,2122
1769	18P09N18B05N	1,2122
1770	18P09N18B05U	1,2122
1771	18P09N18B05I	1,2122
1772	18P09N18B05D	1,2122
1773	18P09N18B05Z	1,2122
1774	18P09N18B05P	1,2122
1775	18P09N18B05J	1,2122
1776	18P09N18B05E	1,2122
1777	18P09N18C01E	1,2122
1778	18P09N18C02V	1,2122
1779	18P09N13P18Z	1,2122

NÚMERO	CELL_KEY_I	AREA_HA
1780	18P09N13P18N	1,2122
1781	18P09N13P18I	1,2122
1782	18P09N13P18D	1,2122
1783	18P09N13P18U	1,2122
1784	18P09N13P18P	1,2122
1785	18P09N13P18J	1,2122
1786	18P09N13P18E	1,2122
1787	18P09N13P19V	1,2122
1788	18P09N18G16X	1,2124
1789	18P09N18G16S	1,2124
1790	18P09N18G16M	1,2124
1791	18P09N18G16H	1,2124
1792	18P09N18G16C	1,2124
1793	18P09N18G16Y	1,2124
1794	18P09N18G16T	1,2124
1795	18P09N18G16N	1,2124
1796	18P09N18H12M	1,2124
1797	18P09N18H12H	1,2124
1798	18P09N18H12C	1,2124
1799	18P09N18H12Y	1,2124
1800	18P09N13N15W	1,2122
1801	18P09N13N15R	1,2122
1802	18P09N13P02V	1,2121
1803	18P09N13P24F	1,2122
1804	18P09N13P24V	1,2122
1805	18P09N13P24Q	1,2122
1806	18P09N13P24K	1,2122
1807	18P09N13P24A	1,2122
1808	18P09N13P24W	1,2122
1809	18P09N13P24R	1,2122
1810	18P09N13P24L	1,2122
1811	18P09N13P24G	1,2122
1812	18P09N13P24B	1,2122
1813	18P09N13P25C	1,2122
1814	18P09N13P25S	1,2122
1815	18P09N13P25M	1,2122
1816	18P09N13P25H	1,2122
1817	18P09N13P25Y	1,2122
1818	18P09N18G18G	1,2124
1819	18P09N18G18B	1,2124
1820	18P09N18K07L	1,2124
1821	18P09N18K07G	1,2124
1822	18P09N18K07B	1,2124
1823	18P09N18K07X	1,2124
1824	18P09N18K07S	1,2124
1825	18P09N18K07M	1,2124
1826	18P09N18K07H	1,2124
1827	18P09N18K07C	1,2124
1828	18P09N18K07Y	1,2124
1829	18P09N18K07T	1,2124
1830	18P09N18K07N	1,2124
1831	18P09N18K07I	1,2124
1832	18P09N18K07D	1,2124
1833	18P09N18K07Z	1,2124
1834	18P09N18K07U	1,2124
1835	18P09N18K07P	1,2124
1836	18P09N18K07J	1,2124
1837	18P09N18K07E	1,2124
1838	18P09N18K08V	1,2124
1839	18P09N18K08Q	1,2124
1840	18P09N18K08K	1,2124
1841	18P09N13K16Q	1,2121
1842	18P09N13K16K	1,2121
1843	18P09N13K16F	1,2121
1844	18P09N13K16L	1,2121
1845	18P09N13K16A	1,2121
1846	18P09N13K16W	1,2121
1847	18P09N13K16R	1,2121
1848	18P09N13K16G	1,2121
1849	18P09N13K16B	1,2121
1850	18P09N13K16X	1,2121
1851	18P09N13K16S	1,2121
1852	18P09N13K16M	1,2121
1853	18P09N13K16H	1,2121
1854	18P09N13K16C	1,2121
1855	18P09N13G15C	1,2120
1856	18P09N13G15Y	1,2120
1857	18P09N13G15T	1,2120
1858	18P09N13G15N	1,2120
1859	18P09N13K02H	1,2120
1860	18P09N13K02X	1,2120
1861	18P09N13K02S	1,2120
1862	18P09N13K02M	1,2120
1863	18P09N13K02C	1,2120
1864	18P09N13K02Y	1,2120
1865	18P09N13K02T	1,2120
1866	18P09N13K02N	1,2120
1867	18P09N13K02I	1,2120
1868	18P09N13K02D	1,2120
1869	18P09N13K02Z	1,2120

NÚMERO	CELL_KEY_I	AREA_HA
1870	18P09N13K02U	1,2120
1871	18P09N13K02P	1,2120
1872	18P09N13K02J	1,2120
1873	18P09N13K02E	1,2120
1874	18P09N13K03Q	1,2120
1875	18P09N13K03K	1,2120
1876	18P09N13G21Q	1,2120
1877	18P09N13G21W	1,2120
1878	18P09N13G21K	1,2120
1879	18P09N13G21F	1,2120
1880	18P09N13G21A	1,2120
1881	18P09N13G21R	1,2120
1882	18P09N13G21L	1,2120
1883	18P09N13G21G	1,2120
1884	18P09N13G21B	1,2120
1885	18P09N13G21X	1,2120
1886	18P09N13G21S	1,2120
1887	18P09N13G21M	1,2120
1888	18P09N13G21H	1,2120
1889	18P09N13G21C	1,2120
1890	18P09N13J24A	1,2121
1891	18P09N13J24Y	1,2121
1892	18P09N13J24T	1,2121
1893	18P09N18C01K	1,2122
1894	18P09N18B25E	1,2123
1895	18P09N18C01V	1,2122
1896	18P09N18C01Q	1,2122
1897	18P09N18C01F	1,2122
1898	18P09N18C01A	1,2122
1899	18P09N18C01W	1,2122
1900	18P09N18C01R	1,2122
1901	18P09N18C01L	1,2122
1902	18P09N18C01G	1,2122
1903	18P09N18C01B	1,2122
1904	18P09N18C01X	1,2122
1905	18P09N18C01S	1,2122
1906	18P09N18C01M	1,2122
1907	18P09N18C01H	1,2122
1908	18P09N18C01C	1,2122
1909	18P09N18C01Y	1,2122
1910	18P09N18C01T	1,2122
1911	18P09N18C01N	1,2122
1912	18P09N18C01I	1,2122
1913	18P09N18C01D	1,2122
1914	18P09N18C01Z	1,2122
1915	18P09N18C01U	1,2122
1916	18P09N18K03R	1,2124
1917	18P09N18K03L	1,2124
1918	18P09N18K03G	1,2124
1919	18P09N18K03C	1,2124
1920	18P09N18K03D	1,2124
1921	18P09N18K03E	1,2124
1922	18P09N18K04V	1,2124
1923	18P09N13G06Z	1,2120
1924	18P09N18C02Q	1,2122
1925	18P09N18G09Z	1,2123
1926	18P09N18G09U	1,2123
1927	18P09N18G09P	1,2123
1928	18P09N18G10V	1,2123
1929	18P09N18G10Q	1,2123
1930	18P09N18G10W	1,2123
1931	18P09N13P19Q	1,2122
1932	18P09N13P19K	1,2122
1933	18P09N13P19F	1,2122
1934	18P09N13P19A	1,2122
1935	18P09N13P19W	1,2122
1936	18P09N13P19R	1,2122
1937	18P09N13P19L	1,2122
1938	18P09N13N04Y	1,2121
1939	18P09N13N04T	1,2121
1940	18P09N13N04N	1,2121
1941	18P09N13N04I	1,2121
1942	18P09N13N04D	1,2121
1943	18P09N13N04Z	1,2121
1944	18P09N13N04U	1,2121
1945	18P09N13N04P	1,2121
1946	18P09N13N04J	1,2121
1947	18P09N13N04E	1,2121
1948	18P09N18C08M	1,2122
1949	18P09N18C08H	1,2122
1950	18P09N18C08C	1,2122
1951	18P09N18C08Y	1,2123
1952	18P09N13P24X	1,2122
1953	18P09N13P24S	1,2122
1954	18P09N13P24M	1,2122
1955	18P09N13P24H	1,2122
1956	18P09N13P24C	1,2122
1957	18P09N13P24Y	1,2122
1958	18P09N13P24T	1,2122
1959	18P09N13P24N	1,2122

NÚMERO	CELL_KEY_I	AREA_HA
1960	18P09N13P24I	1,2122
1961	18P09N13P24D	1,2122
1962	18P09N13P24Z	1,2122
1963	18P09N13P24U	1,2122
1964	18P09N13F20V	1,2120
1965	18P09N13F20Q	1,2120
1966	18P09N18C13U	1,2123
1967	18P09N18C13I	1,2123
1968	18P09N18C13D	1,2123
1969	18P09N18C13Z	1,2123
1970	18P09N18C13P	1,2123
1971	18P09N18C13J	1,2123
1972	18P09N18C13E	1,2123
1973	18P09N18C14V	1,2123
1974	18P09N18C14Q	1,2123
1975	18P09N18C14K	1,2123
1976	18P09N18C14F	1,2123
1977	18P09N18C14A	1,2123
1978	18P09N18C14W	1,2123
1979	18P09N18C14R	1,2123
1980	18P09N18C14L	1,2123
1981	18P09N18C14G	1,2123
1982	18P09N13P25T	1,2122
1983	18P09N13P25N	1,2122
1984	18P09N13P25I	1,2122
1985	18P09N13P25D	1,2122
1986	18P09N13P25Z	1,2122
1987	18P09N13P25U	1,2122
1988	18P09N13P25P	1,2122
1989	18P09N13P25J	1,2122
1990	18P09N13P25E	1,2122
1991	18P09N18K08F	1,2124
1992	18P09N18K08A	1,2124
1993	18P09N18L03E	1,2124
1994	18P09N13N25Z	1,2122
1995	18P09N13N25N	1,2122
1996	18P09N13N25I	1,2122
1997	18P09N13N25D	1,2122
1998	18P09N13N25U	1,2122
1999	18P09N13N25P	1,2122
2000	18P09N13N25J	1,2122
2001	18P09N13N25E	1,2122
2002	18P09N13P01V	1,2121
2003	18P09N13P01Q	1,2121
2004	18P09N13P01K	1,2121
2005	18P09N13P01F	1,2121
2006	18P09N13P01A	1,2121
2007	18P09N13P01W	1,2121
2008	18P09N13P01R	1,2121
2009	18P09N13P01L	1,2121
2010	18P09N13P01G	1,2121
2011	18P09N13P22W	1,2122
2012	18P09N13P01B	1,2121
2013	18P09N13P22F	1,2122
2014	18P09N13P22A	1,2122
2015	18P09N13P22R	1,2122
2016	18P09N13P22L	1,2122
2017	18P09N13P22G	1,2122
2018	18P09N13P22B	1,2122
2019	18P09N13P22X	1,2122
2020	18P09N13P22S	1,2122
2021	18P09N13P22M	1,2122
2022	18P09N13K02G	1,2120
2023	18P09N13K02B	1,2120
2024	18P09N18G13E	1,2123
2025	18P09N18G14V	1,2124
2026	18P09N18G14Q	1,2124
2027	18P09N18G14K	1,2124
2028	18P09N18G14F	1,2124
2029	18P09N18G14A	1,2123
2030	18P09N18G14W	1,2124
2031	18P09N18G14R	1,2124
2032	18P09N18G14L	1,2124
2033	18P09N18G14G	1,2124
2034	18P09N18G14B	1,2124
2035	18P09N13P13S	1,2122
2036	18P09N18C01P	1,2122
2037	18P09N18C01J	1,2122
2038	18P09N18C22T	1,2123
2039	18P09N13J05S	1,2120
2040	18P09N13J05G	1,2120
2041	18P09N13J05B	1,2120
2042	18P09N13J05X	1,2120
2043	18P09N13J05M	1,2120
2044	18P09N13J05H	1,2120
2045	18P09N13J05C	1,2120
2046	18P09N13J05Y	1,2120
2047	18P09N13J05T	1,2120
2048	18P09N13J05N	1,2120
2049	18P09N13J05I	1,2120

NÚMERO	CELL_KEY_I	AREA_HA
2050	18P09N13J05D	1,2120
2051	18P09N13J05Z	1,2120
2052	18P09N13J05U	1,2120
2053	18P09N13J05P	1,2120
2054	18P09N13G17S	1,2120
2055	18P09N13G17M	1,2120
2056	18P09N13G17H	1,2120
2057	18P09N13G17C	1,2120
2058	18P09N13G17Y	1,2120
2059	18P09N13G17T	1,2120
2060	18P09N13G17N	1,2120
2061	18P09N13G17I	1,2120
2062	18P09N13G17D	1,2120
2063	18P09N13G17Z	1,2120
2064	18P09N13G17U	1,2120
2065	18P09N13G17P	1,2120
2066	18P09N13G17J	1,2120
2067	18P09N13G17E	1,2120
2068	18P09N13G18V	1,2120
2069	18P09N18C02F	1,2122
2070	18P09N18C02A	1,2122
2071	18P09N18K05D	1,2124
2072	18P09N18G10K	1,2123
2073	18P09N18G10R	1,2123
2074	18P09N18G10L	1,2123
2075	18P09N18G10X	1,2123
2076	18P09N18G10S	1,2123
2077	18P09N18G10M	1,2123
2078	18P09N18G18W	1,2124
2079	18P09N13N09Y	1,2121
2080	18P09N13N09T	1,2121
2081	18P09N13N09N	1,2121
2082	18P09N13N09I	1,2121
2083	18P09N13N09D	1,2121
2084	18P09N18H22A	1,2124
2085	18P09N18H22W	1,2124
2086	18P09N18H22R	1,2124
2087	18P09N18H22L	1,2124
2088	18P09N18H22G	1,2124
2089	18P09N18H22B	1,2124
2090	18P09N18H22X	1,2124
2091	18P09N18H22S	1,2124
2092	18P09N18H22M	1,2124
2093	18P09N18H22H	1,2124
2094	18P09N18H22C	1,2124
2095	18P09N18H22Y	1,2124
2096	18P09N18H22T	1,2124
2097	18P09N18H22N	1,2124
2098	18P09N18H22I	1,2124
2099	18P09N18H22D	1,2124
2100	18P09N18H22Z	1,2124
2101	18P09N13P24P	1,2122
2102	18P09N13P24J	1,2122
2103	18P09N13P24E	1,2122
2104	18P09N13P25V	1,2122
2105	18P09N13P25Q	1,2122
2106	18P09N13P25K	1,2122
2107	18P09N13P25F	1,2122
2108	18P09N13P25A	1,2122
2109	18P09N13P25W	1,2122
2110	18P09N13P25R	1,2122
2111	18P09N13K21T	1,2121
2112	18P09N13G12K	1,2120
2113	18P09N13G11E	1,2120
2114	18P09N13G12V	1,2120
2115	18P09N13G12Q	1,2120
2116	18P09N13G12F	1,2120
2117	18P09N13G12A	1,2120
2118	18P09N13G12W	1,2120
2119	18P09N13G12R	1,2120
2120	18P09N13G12L	1,2120
2121	18P09N13G12G	1,2120
2122	18P09N13G12B	1,2120
2123	18P09N13G12X	1,2120
2124	18P09N13G12S	1,2120
2125	18P09N13G12M	1,2120
2126	18P09N13G12H	1,2120
2127	18P09N13G12C	1,2120
2128	18P09N13G12Y	1,2120
2129	18P09N13G12T	1,2120
2130	18P09N13G12N	1,2120
2131	18P09N18L06Z	1,2124
2132	18P09N18L06N	1,2124
2133	18P09N18L06U	1,2124
2134	18P09N18L06P	1,2124
2135	18P09N18L07V	1,2124
2136	18P09N18L07Q	1,2124
2137	18P09N18L07K	1,2124
2138	18P09N18L07W	1,2124
2139	18P09N18L07R	1,2124

NÚMERO	CELL_KEY_I	AREA_HA
2140	18P09N18L07L	1,2124
2141	18P09N18L07X	1,2124
2142	18P09N18L07S	1,2124
2143	18P09N18L07M	1,2124
2144	18P09N18L07Y	1,2124
2145	18P09N13N25Y	1,2122
2146	18P09N13N25T	1,2122
2147	18P09N13Q21A	1,2122
2148	18P09N13Q21Q	1,2122
2149	18P09N13Q21K	1,2122
2150	18P09N13Q21F	1,2122
2151	18P09N13Q21W	1,2122
2152	18P09N13Q21R	1,2122
2153	18P09N13Q21L	1,2122
2154	18P09N13Q21G	1,2122
2155	18P09N13Q21X	1,2122
2156	18P09N13Q21S	1,2122
2157	18P09N13Q21M	1,2122
2158	18P09N13Q21H	1,2122
2159	18P09N13Q21Y	1,2122
2160	18P09N13Q21T	1,2122
2161	18P09N13Q21N	1,2122
2162	18P09N13Q21Z	1,2122
2163	18P09N13Q21U	1,2122
2164	18P09N13Q22V	1,2122
2165	18P09N13J19P	1,2121
2166	18P09N13J19Z	1,2121
2167	18P09N13J19U	1,2121
2168	18P09N13J19J	1,2121
2169	18P09N13J19E	1,2121
2170	18P09N13J20V	1,2121
2171	18P09N13J20Q	1,2121
2172	18P09N13J20K	1,2121
2173	18P09N13J20F	1,2121
2174	18P09N13J20A	1,2121
2175	18P09N13J20W	1,2121
2176	18P09N13J20R	1,2121
2177	18P09N13J20L	1,2121
2178	18P09N13J20G	1,2121
2179	18P09N13J20B	1,2121
2180	18P09N13J20X	1,2121
2181	18P09N13J20S	1,2121
2182	18P09N13J20M	1,2121
2183	18P09N13J20H	1,2121
2184	18P09N13J20C	1,2121
2185	18P09N18H16S	1,2124
2186	18P09N13J05J	1,2120
2187	18P09N13K03F	1,2120
2188	18P09N13K03A	1,2120
2189	18P09N13K03L	1,2120
2190	18P09N13K03G	1,2120
2191	18P09N13K03B	1,2120
2192	18P09N13K03M	1,2120
2193	18P09N13K03H	1,2120
2194	18P09N13G18Q	1,2120
2195	18P09N13G18K	1,2120
2196	18P09N13G18F	1,2120
2197	18P09N13G18A	1,2120
2198	18P09N13G18W	1,2120
2199	18P09N13G18R	1,2120
2200	18P09N13G18L	1,2120
2201	18P09N18C24K	1,2123
2202	18P09N13P17M	1,2122
2203	18P09N13P17B	1,2122
2204	18P09N13P17X	1,2122
2205	18P09N13P17S	1,2122
2206	18P09N13P17H	1,2122
2207	18P09N13P17C	1,2122
2208	18P09N13P17Y	1,2122
2209	18P09N13P17T	1,2122
2210	18P09N13P17N	1,2122
2211	18P09N13P17I	1,2122
2212	18P09N13P17D	1,2122
2213	18P09N13P17Z	1,2122
2214	18P09N13P17U	1,2122
2215	18P09N13P17P	1,2122
2216	18P09N13P17J	1,2122
2217	18P09N13P18Y	1,2122
2218	18P09N13P18T	1,2122
2219	18P09N18G18F	1,2124
2220	18P09N18G18A	1,2124
2221	18P09N18G18R	1,2124
2222	18P09N13P23J	1,2122
2223	18P09N13P23E	1,2122
2224	18P09N18C13Y	1,2123
2225	18P09N18C13T	1,2123
2226	18P09N18C13N	1,2123
2227	18P09N13G13G	1,2120
2228	18P09N13G13B	1,2120
2229	18P09N13G13X	1,2120

NÚMERO	CELL_KEY_I	AREA_HA
2230	18P09N13G13S	1,2120
2231	18P09N13G13M	1,2120
2232	18P09N13G13H	1,2120
2233	18P09N13G13C	1,2120
2234	18P09N13G13Y	1,2120
2235	18P09N13G13T	1,2120
2236	18P09N13G13N	1,2120
2237	18P09N13G13I	1,2120
2238	18P09N13G13D	1,2120
2239	18P09N13G13Z	1,2120
2240	18P09N13G13U	1,2120
2241	18P09N13G13P	1,2120
2242	18P09N13G13J	1,2120
2243	18P09N13G13E	1,2120
2244	18P09N13G14V	1,2120
2245	18P09N13G14Q	1,2120
2246	18P09N13G14K	1,2120
2247	18P09N13G14F	1,2120
2248	18P09N13G14A	1,2120
2249	18P09N13P25L	1,2122
2250	18P09N13P25G	1,2122
2251	18P09N13P25B	1,2122
2252	18P09N13P25X	1,2122
2253	18P09N13G12I	1,2120
2254	18P09N13G12D	1,2120
2255	18P09N13G12Z	1,2120
2256	18P09N13G12U	1,2120
2257	18P09N13G12P	1,2120
2258	18P09N13G12J	1,2120
2259	18P09N13G12E	1,2120
2260	18P09N13G13V	1,2120
2261	18P09N13G13Q	1,2120
2262	18P09N13G13K	1,2120
2263	18P09N13J04K	1,2120
2264	18P09N13J04V	1,2120
2265	18P09N13J04Q	1,2120
2266	18P09N13J04F	1,2120
2267	18P09N13J04A	1,2120
2268	18P09N13J04W	1,2120
2269	18P09N13J04R	1,2120
2270	18P09N13J04L	1,2120
2271	18P09N13J04G	1,2120
2272	18P09N13J04B	1,2120
2273	18P09N13J04X	1,2120
2274	18P09N13J04S	1,2120
2275	18P09N13J04M	1,2120
2276	18P09N13J04H	1,2120
2277	18P09N13J04C	1,2120
2278	18P09N13K01I	1,2120
2279	18P09N13K01D	1,2120
2280	18P09N13K01Z	1,2120
2281	18P09N18L07T	1,2124
2282	18P09N18L07N	1,2124
2283	18P09N18L07Z	1,2125
2284	18P09N13Q21V	1,2122
2285	18P09N18K13I	1,2124
2286	18P09N18K13D	1,2124
2287	18P09N18K13J	1,2124
2288	18P09N18K13E	1,2124
2289	18P09N18K14F	1,2124
2290	18P09N18K14A	1,2124
2291	18P09N18K14G	1,2124
2292	18P09N18K14B	1,2124
2293	18P09N18K14H	1,2124
2294	18P09N18K14C	1,2124
2295	18P09N18G09Y	1,2123
2296	18P09N18G09M	1,2123
2297	18P09N18G09T	1,2123
2298	18P09N18G09N	1,2123
2299	18P09N13J20Y	1,2121
2300	18P09N13J20T	1,2121
2301	18P09N13J20N	1,2121
2302	18P09N13J20I	1,2121
2303	18P09N13J20D	1,2121
2304	18P09N13J20Z	1,2121
2305	18P09N13J20U	1,2121
2306	18P09N13J05R	1,2120
2307	18P09N13J05L	1,2120
2308	18P09N13G22F	1,2120
2309	18P09N13G22A	1,2120
2310	18P09N13N10S	1,2121
2311	18P09N13N10G	1,2121
2312	18P09N13N10B	1,2121
2313	18P09N13N10X	1,2121
2314	18P09N13N10M	1,2121
2315	18P09N13N10H	1,2121
2316	18P09N13N10C	1,2121
2317	18P09N13N10Y	1,2122
2318	18P09N13N10T	1,2121
2319	18P09N13N10N	1,2121

NÚMERO	CELL_KEY_I	AREA_HA
2320	18P09N13N10I	1,2121
2321	18P09N13N10D	1,2121
2322	18P09N13N10J	1,2121
2323	18P09N13N10Z	1,2122
2324	18P09N13N10U	1,2121
2325	18P09N13N10P	1,2121
2326	18P09N13N10E	1,2121
2327	18P09N13P06J	1,2121
2328	18P09N18G07Q	1,2123
2329	18P09N18G07K	1,2123
2330	18P09N18G07F	1,2123
2331	18P09N18G07A	1,2123
2332	18P09N18G07W	1,2123
2333	18P09N18G07R	1,2123
2334	18P09N18G07L	1,2123
2335	18P09N18G07G	1,2123
2336	18P09N18G07B	1,2123
2337	18P09N18G07X	1,2123
2338	18P09N18G07S	1,2123
2339	18P09N18G07M	1,2123
2340	18P09N18G07H	1,2123
2341	18P09N18G07C	1,2123
2342	18P09N18G07Y	1,2123
2343	18P09N18G07T	1,2123
2344	18P09N18G07N	1,2123
2345	18P09N18G07I	1,2123
2346	18P09N18G07D	1,2123
2347	18P09N18G07Z	1,2123
2348	18P09N18G07U	1,2123
2349	18P09N18G07P	1,2123
2350	18P09N18C13V	1,2123
2351	18P09N18C13Q	1,2123
2352	18P09N18C13K	1,2123
2353	18P09N18C13F	1,2123
2354	18P09N18C13A	1,2123
2355	18P09N18C13W	1,2123
2356	18P09N18C13R	1,2123
2357	18P09N18H06R	1,2123
2358	18P09N18H06L	1,2123
2359	18P09N18G20I	1,2124
2360	18P09N18G20D	1,2124
2361	18P09N13G11J	1,2120
2362	18P09N13G01I	1,2119
2363	18P09N13G01Y	1,2119
2364	18P09N13G01T	1,2119
2365	18P09N13G01N	1,2119
2366	18P09N13G01D	1,2119
2367	18P09N13G01Z	1,2119
2368	18P09N13G01U	1,2119
2369	18P09N13G01P	1,2119
2370	18P09N13G01J	1,2119
2371	18P09N13G01E	1,2119
2372	18P09N13G02V	1,2120
2373	18P09N13G02Q	1,2119
2374	18P09N13G02K	1,2119
2375	18P09N13G02F	1,2119
2376	18P09N13G02A	1,2119
2377	18P09N13G23Q	1,2120
2378	18P09N13G02W	1,2120
2379	18P09N13G22E	1,2120
2380	18P09N13G23V	1,2120
2381	18P09N13G14W	1,2120
2382	18P09N13G14R	1,2120
2383	18P09N13G14L	1,2120
2384	18P09N18K10P	1,2124
2385	18P09N13G22S	1,2120
2386	18P09N13G22G	1,2120
2387	18P09N13G22B	1,2120
2388	18P09N13G22X	1,2120
2389	18P09N13G22M	1,2120
2390	18P09N13G22H	1,2120
2391	18P09N13G22C	1,2120
2392	18P09N13G22Y	1,2120
2393	18P09N13G22T	1,2120
2394	18P09N13G22N	1,2120
2395	18P09N13G22I	1,2120
2396	18P09N13G22D	1,2120
2397	18P09N13G22Z	1,2120
2398	18P09N13G22U	1,2120
2399	18P09N13G22P	1,2120
2400	18P09N13G22J	1,2120
2401	18P09N13K01U	1,2120
2402	18P09N13K01P	1,2120
2403	18P09N13K01J	1,2120
2404	18P09N13K01E	1,2120
2405	18P09N13K02V	1,2120
2406	18P09N13K02Q	1,2120
2407	18P09N13K02K	1,2120
2408	18P09N13K02F	1,2120
2409	18P09N13K02A	1,2120

NÚMERO	CELL_KEY_I	AREA_HA
2410	18P09N13K02W	1,2120
2411	18P09N13K02R	1,2120
2412	18P09N18C12C	1,2123
2413	18P09N18C12S	1,2123
2414	18P09N18C12M	1,2123
2415	18P09N18C12H	1,2123
2416	18P09N18C12Y	1,2123
2417	18P09N18C12T	1,2123
2418	18P09N18C12N	1,2123
2419	18P09N18C12I	1,2123
2420	18P09N18C12D	1,2123
2421	18P09N18C12Z	1,2123
2422	18P09N18C12U	1,2123
2423	18P09N18C12P	1,2123
2424	18P09N18C12J	1,2123
2425	18P09N18C12E	1,2123
2426	18P09N13N20U	1,2122
2427	18P09N13N20P	1,2122
2428	18P09N13N20J	1,2122
2429	18P09N13P13N	1,2122
2430	18P09N13P13C	1,2122
2431	18P09N13P13Y	1,2122
2432	18P09N13P13T	1,2122
2433	18P09N13P13I	1,2122
2434	18P09N13P13D	1,2122
2435	18P09N13F14Z	1,2120
2436	18P09N13F14U	1,2120
2437	18P09N13F14P	1,2120
2438	18P09N18H06V	1,2124
2439	18P09N18H06Q	1,2123
2440	18P09N18H06K	1,2123
2441	18P09N18H06W	1,2124
2442	18P09N18C23E	1,2123
2443	18P09N18C24V	1,2123
2444	18P09N13G02R	1,2119
2445	18P09N13G02L	1,2119
2446	18P09N13P02D	1,2121
2447	18P09N13P02Z	1,2121
2448	18P09N13P02U	1,2121
2449	18P09N13P02P	1,2121
2450	18P09N13J20J	1,2121
2451	18P09N13J20E	1,2121
2452	18P09N13K16J	1,2121
2453	18P09N13K16E	1,2121
2454	18P09N13K17V	1,2121
2455	18P09N13K17Q	1,2121
2456	18P09N13K17K	1,2121
2457	18P09N13K17F	1,2121
2458	18P09N13K17A	1,2121
2459	18P09N13K17W	1,2121
2460	18P09N13K17R	1,2121
2461	18P09N13K17L	1,2121
2462	18P09N13K17G	1,2121
2463	18P09N13K17B	1,2121
2464	18P09N13K17X	1,2121
2465	18P09N13K17S	1,2121
2466	18P09N13K17M	1,2121
2467	18P09N13K17H	1,2121
2468	18P09N13N10F	1,2121
2469	18P09N13N10A	1,2121
2470	18P09N13N10W	1,2121
2471	18P09N13N10R	1,2121
2472	18P09N13N10L	1,2121
2473	18P09N18C21I	1,2123
2474	18P09N18C21Y	1,2123
2475	18P09N18C21T	1,2123
2476	18P09N18C21N	1,2123
2477	18P09N18C21D	1,2123
2478	18P09N18C21Z	1,2123
2479	18P09N18K04S	1,2124
2480	18P09N13P06E	1,2121
2481	18P09N13P07V	1,2122
2482	18P09N13P07Q	1,2122
2483	18P09N13P07K	1,2121
2484	18P09N18C13L	1,2123
2485	18P09N18C13G	1,2123
2486	18P09N18C13B	1,2123
2487	18P09N18C13X	1,2123
2488	18P09N18C13S	1,2123
2489	18P09N18C13M	1,2123
2490	18P09N13N05W	1,2121
2491	18P09N13N05K	1,2121
2492	18P09N13N05F	1,2121
2493	18P09N13N05A	1,2121
2494	18P09N13N05R	1,2121
2495	18P09N13N05L	1,2121
2496	18P09N13N05S	1,2121
2497	18P09N13N05G	1,2121
2498	18P09N13N05B	1,2121
2499	18P09N13N05X	1,2121

NÚMERO	CELL_KEY_I	AREA_HA
2500	18P09N13N05M	1,2121
2501	18P09N13N05H	1,2121
2502	18P09N13N05C	1,2121
2503	18P09N13N05Y	1,2121
2504	18P09N13P01X	1,2121
2505	18P09N13P01S	1,2121
2506	18P09N13P01M	1,2121
2507	18P09N13P01H	1,2121
2508	18P09N13P01C	1,2121
2509	18P09N13P01Y	1,2121
2510	18P09N13P01T	1,2121
2511	18P09N13P01N	1,2121
2512	18P09N13P01I	1,2121
2513	18P09N13P01D	1,2121
2514	18P09N13P01Z	1,2121
2515	18P09N13P01U	1,2121
2516	18P09N13P01P	1,2121
2517	18P09N13P01J	1,2121
2518	18P09N18K05E	1,2124
2519	18P09N18K05P	1,2124
2520	18P09N18K05U	1,2124
2521	18P09N18K05J	1,2124
2522	18P09N13G22L	1,2120
2523	18P09N13G22W	1,2120
2524	18P09N13G22R	1,2120
2525	18P09N13G06U	1,2120
2526	18P09N13G23K	1,2120
2527	18P09N13G23F	1,2120
2528	18P09N13G23A	1,2120
2529	18P09N13G23W	1,2120
2530	18P09N13G23R	1,2120
2531	18P09N13G23L	1,2120
2532	18P09N13G23G	1,2120
2533	18P09N13G23B	1,2120
2534	18P09N13G23X	1,2120
2535	18P09N13G23S	1,2120
2536	18P09N13G23M	1,2120
2537	18P09N13J03J	1,2120
2538	18P09N13K21U	1,2121
2539	18P09N13K21I	1,2121
2540	18P09N13K21D	1,2121
2541	18P09N13K21Z	1,2121
2542	18P09N13K21P	1,2121
2543	18P09N13K21J	1,2121
2544	18P09N13K21E	1,2121
2545	18P09N13K22V	1,2121
2546	18P09N13K22Q	1,2121
2547	18P09N13K22K	1,2121
2548	18P09N13K22F	1,2121
2549	18P09N13K22A	1,2121
2550	18P09N13K22W	1,2121
2551	18P09N13K22R	1,2121
2552	18P09N13K22L	1,2121
2553	18P09N13K22G	1,2121
2554	18P09N13K22B	1,2121
2555	18P09N13K22X	1,2121
2556	18P09N18C12G	1,2123
2557	18P09N18C12B	1,2123
2558	18P09N18C12X	1,2123
2559	18P09N18G12C	1,2123
2560	18P09N18G12Y	1,2124
2561	18P09N18G12T	1,2124
2562	18P09N18G12N	1,2124
2563	18P09N18G12I	1,2123
2564	18P09N18G12D	1,2123
2565	18P09N18G12Z	1,2124
2566	18P09N18G12U	1,2124
2567	18P09N18G12P	1,2124
2568	18P09N18G12J	1,2124
2569	18P09N18G12E	1,2123
2570	18P09N18G13V	1,2124
2571	18P09N18G13Q	1,2124
2572	18P09N18G13K	1,2124
2573	18P09N13N20E	1,2122
2574	18P09N18G13R	1,2124
2575	18P09N13P13Z	1,2122
2576	18P09N13G02G	1,2119
2577	18P09N13G02B	1,2119
2578	18P09N13G02X	1,2120
2579	18P09N13G02S	1,2119
2580	18P09N13G02M	1,2119
2581	18P09N13G02H	1,2119
2582	18P09N13G02C	1,2119
2583	18P09N13G02Y	1,2120
2584	18P09N13G02T	1,2119
2585	18P09N13G02N	1,2119
2586	18P09N13G02I	1,2119
2587	18P09N13G02D	1,2119
2588	18P09N13G02Z	1,2120
2589	18P09N13G02U	1,2119

NÚMERO	CELL_KEY_I	AREA_HA
2590	18P09N13G02P	1,2119
2591	18P09N13G02J	1,2119
2592	18P09N13K17Y	1,2121
2593	18P09N13K17T	1,2121
2594	18P09N13K17N	1,2121
2595	18P09N13K17I	1,2121
2596	18P09N13K17Z	1,2121
2597	18P09N18H16C	1,2124
2598	18P09N18C21U	1,2123
2599	18P09N18C21P	1,2123
2600	18P09N18C21J	1,2123
2601	18P09N18C21E	1,2123
2602	18P09N18C22V	1,2123
2603	18P09N18C22Q	1,2123
2604	18P09N18C22K	1,2123
2605	18P09N18C22F	1,2123
2606	18P09N18C22A	1,2123
2607	18P09N18C22W	1,2123
2608	18P09N18C22R	1,2123
2609	18P09N18C22L	1,2123
2610	18P09N18C22G	1,2123
2611	18P09N18C22B	1,2123
2612	18P09N18C22X	1,2123
2613	18P09N18C22S	1,2123
2614	18P09N18C22M	1,2123
2615	18P09N18C22H	1,2123
2616	18P09N18C22C	1,2123
2617	18P09N18C22Y	1,2123
2618	18P09N18F10E	1,2123
2619	18P09N13F20B	1,2120
2620	18P09N13F20G	1,2120
2621	18P09N13F20X	1,2120
2622	18P09N13F20S	1,2120
2623	18P09N13F20M	1,2120
2624	18P09N13F20H	1,2120
2625	18P09N13F20N	1,2120
2626	18P09N13F20C	1,2120
2627	18P09N13F20Y	1,2120
2628	18P09N13F20T	1,2120
2629	18P09N13F20I	1,2120
2630	18P09N13F20D	1,2120
2631	18P09N13F20Z	1,2120
2632	18P09N13F20U	1,2120
2633	18P09N13F20P	1,2120
2634	18P09N13F20J	1,2120
2635	18P09N13F20E	1,2120
2636	18P09N18L02T	1,2124
2637	18P09N18L02N	1,2124
2638	18P09N18L02I	1,2124
2639	18P09N18L02D	1,2124
2640	18P09N13G01C	1,2119
2641	18P09N18K13H	1,2124
2642	18P09N18K13C	1,2124
2643	18P09N13N15S	1,2122
2644	18P09N13N15G	1,2122
2645	18P09N13N15B	1,2122
2646	18P09N13N15X	1,2122
2647	18P09N13N15M	1,2122
2648	18P09N13N15H	1,2122
2649	18P09N13N15C	1,2122
2650	18P09N13N15Y	1,2122
2651	18P09N13N15T	1,2122
2652	18P09N13N15N	1,2122
2653	18P09N13N15I	1,2122
2654	18P09N13N15D	1,2122
2655	18P09N13N15Z	1,2122
2656	18P09N13N15U	1,2122
2657	18P09N13N15P	1,2122
2658	18P09N13N15J	1,2122
2659	18P09N13N15E	1,2122
2660	18P09N13P13M	1,2122
2661	18P09N13P13H	1,2122
2662	18P09N13F25A	1,2120
2663	18P09N18G09G	1,2123
2664	18P09N18G09B	1,2123
2665	18P09N18G09X	1,2123
2666	18P09N18G09S	1,2123
2667	18P09N13J14L	1,2121
2668	18P09N13J14G	1,2121
2669	18P09N13J14B	1,2121
2670	18P09N18B15P	1,2123
2671	18P09N18B15J	1,2123
2672	18P09N18D21V	1,2123
2673	18P09N18H16M	1,2124
2674	18P09N18H16H	1,2124
2675	18P09N18G19M	1,2124
2676	18P09N13F25S	1,2120
2677	18P09N13F25G	1,2120
2678	18P09N13F25B	1,2120
2679	18P09N13F25X	1,2120

NÚMERO	CELL_KEY_I	AREA_HA
2680	18P09N13F25M	1,2120
2681	18P09N13F25H	1,2120
2682	18P09N13F25C	1,2120
2683	18P09N13F25Y	1,2120
2684	18P09N13F25T	1,2120
2685	18P09N13F25N	1,2120
2686	18P09N13F25I	1,2120
2687	18P09N13F25D	1,2120
2688	18P09N13F25Z	1,2120
2689	18P09N13G21Y	1,2120
2690	18P09N13G21T	1,2120
2691	18P09N13G21N	1,2120
2692	18P09N13G21I	1,2120
2693	18P09N13G21D	1,2120
2694	18P09N13G21Z	1,2120
2695	18P09N13G21U	1,2120
2696	18P09N13G21P	1,2120
2697	18P09N13G21J	1,2120
2698	18P09N13G21E	1,2120
2699	18P09N13N05Q	1,2121
2700	18P09N18K05Z	1,2124
2701	18P09N13P16R	1,2122
2702	18P09N13P16F	1,2122
2703	18P09N13P16A	1,2122
2704	18P09N13P16W	1,2122
2705	18P09N13P16L	1,2122
2706	18P09N13P16G	1,2122
2707	18P09N13P16B	1,2122
2708	18P09N13P16X	1,2122
2709	18P09N13P16S	1,2122
2710	18P09N13P16M	1,2122
2711	18P09N13P16H	1,2122
2712	18P09N13P16C	1,2122
2713	18P09N18C10E	1,2122
2714	18P09N18H16N	1,2124
2715	18P09N18G20U	1,2124
2716	18P09N18H16Y	1,2124
2717	18P09N18H16T	1,2124
2718	18P09N18H16I	1,2124
2719	18P09N18H16D	1,2124
2720	18P09N18H16Z	1,2124
2721	18P09N18H16U	1,2124
2722	18P09N18H16P	1,2124
2723	18P09N18H16J	1,2124
2724	18P09N18H16E	1,2124
2725	18P09N18H17V	1,2124
2726	18P09N18H17Q	1,2124
2727	18P09N18H17K	1,2124
2728	18P09N18H17F	1,2124
2729	18P09N18H17A	1,2124
2730	18P09N18H17G	1,2124
2731	18P09N18H17W	1,2124
2732	18P09N18H17R	1,2124
2733	18P09N18H17L	1,2124
2734	18P09N18H17B	1,2124
2735	18P09N18H17X	1,2124
2736	18P09N18H17S	1,2124
2737	18P09N18H17M	1,2124
2738	18P09N18H17H	1,2124
2739	18P09N18H17C	1,2124
2740	18P09N18H17Y	1,2124
2741	18P09N18G14X	1,2124
2742	18P09N18G14S	1,2124
2743	18P09N13K21N	1,2121
2744	18P09N13G14G	1,2120
2745	18P09N18B25U	1,2123
2746	18P09N18B25P	1,2123
2747	18P09N18B25J	1,2123
2748	18P09N18B15E	1,2122
2749	18P09N18C21H	1,2123
2750	18P09N18C21C	1,2123
2751	18P09N13F25W	1,2120
2752	18P09N13F25R	1,2120
2753	18P09N13F25L	1,2120
2754	18P09N13G22V	1,2120
2755	18P09N13G22Q	1,2120
2756	18P09N13G22K	1,2120
2757	18P09N13K21Y	1,2121
2758	18P09N18G20Z	1,2124
2759	18P09N18H17T	1,2124
2760	18P09N18H16V	1,2124
2761	18P09N18H16Q	1,2124
2762	18P09N13G08Q	1,2120
2763	18P09N13P20Q	1,2122
2764	18P09N13P20W	1,2122
2765	18P09N13P20K	1,2122
2766	18P09N13P20F	1,2122
2767	18P09N13P20R	1,2122
2768	18P09N13P20L	1,2122
2769	18P09N13P20X	1,2122

NÚMERO	CELL_KEY_I	AREA_HA
2770	18P09N13P20S	1,2122
2771	18P09N13P20M	1,2122
2772	18P09N18C22P	1,2123
2773	18P09N18C22D	1,2123
2774	18P09N18C22Z	1,2123
2775	18P09N18C22U	1,2123
2776	18P09N13G11Z	1,2120
2777	18P09N13G11U	1,2120
2778	18P09N18K02T	1,2124
2779	18P09N18K02N	1,2124
2780	18P09N18K02I	1,2124
2781	18P09N18K02D	1,2124
2782	18P09N18K02Z	1,2124
2783	18P09N18K02U	1,2124
2784	18P09N18K02P	1,2124
2785	18P09N18K02J	1,2124
2786	18P09N18K02E	1,2124
2787	18P09N18K03V	1,2124
2788	18P09N18K03Q	1,2124
2789	18P09N18K03K	1,2124
2790	18P09N18K03F	1,2124
2791	18P09N18C23J	1,2123
2792	18P09N13K16U	1,2121
2793	18P09N13K16I	1,2121
2794	18P09N13K16D	1,2121
2795	18P09N13K16Z	1,2121
2796	18P09N13K16P	1,2121
2797	18P09N13P07L	1,2121
2798	18P09N13P07A	1,2121
2799	18P09N13P07W	1,2122
2800	18P09N13P07R	1,2122
2801	18P09N13P07G	1,2121
2802	18P09N13P07B	1,2121
2803	18P09N13P07X	1,2122
2804	18P09N13P07C	1,2121
2805	18P09N13P07S	1,2122
2806	18P09N13P07M	1,2121
2807	18P09N13P07H	1,2121
2808	18P09N13P07Y	1,2122
2809	18P09N13P07T	1,2122
2810	18P09N13P07N	1,2121
2811	18P09N13P07I	1,2121
2812	18P09N13P07D	1,2121
2813	18P09N13P07Z	1,2122
2814	18P09N13P07U	1,2122
2815	18P09N13P07P	1,2121
2816	18P09N13P07J	1,2121
2817	18P09N13P07E	1,2121
2818	18P09N13P08V	1,2122
2819	18P09N13P08Q	1,2122
2820	18P09N13P08K	1,2122
2821	18P09N13P08W	1,2122
2822	18P09N13P08R	1,2122
2823	18P09N13P16V	1,2122
2824	18P09N13P16Q	1,2122
2825	18P09N13P16K	1,2122
2826	18P09N13J24D	1,2121
2827	18P09N13J24N	1,2121
2828	18P09N13J24I	1,2121
2829	18P09N13J24Z	1,2121
2830	18P09N13J24U	1,2121
2831	18P09N13J24P	1,2121
2832	18P09N13J24J	1,2121
2833	18P09N13J24E	1,2121
2834	18P09N18B05F	1,2122
2835	18P09N18B05A	1,2122
2836	18P09N13F05F	1,2119
2837	18P09N13F05A	1,2119
2838	18P09N13F05W	1,2119
2839	18P09N13F05R	1,2119
2840	18P09N13F05L	1,2119
2841	18P09N13F05G	1,2119
2842	18P09N13F05B	1,2119
2843	18P09N13F05X	1,2119
2844	18P09N13F05S	1,2119
2845	18P09N13F05M	1,2119
2846	18P09N13F05H	1,2119
2847	18P09N13F05C	1,2119
2848	18P09N13F05Y	1,2119
2849	18P09N13F05T	1,2119
2850	18P09N13F05N	1,2119
2851	18P09N13F05I	1,2119
2852	18P09N13F05D	1,2119
2853	18P09N13F05Z	1,2119
2854	18P09N13F05U	1,2119
2855	18P09N13F05P	1,2119
2856	18P09N13F05J	1,2119
2857	18P09N18H13J	1,2124
2858	18P09N13P11Q	1,2122
2859	18P09N18H16K	1,2124

NÚMERO	CELL_KEY_I	AREA_HA
2860	18P09N18H16F	1,2124
2861	18P09N18H16A	1,2124
2862	18P09N18H16W	1,2124
2863	18P09N18H16R	1,2124
2864	18P09N18H16L	1,2124
2865	18P09N18H16G	1,2124
2866	18P09N18H16B	1,2124
2867	18P09N18H16X	1,2124
2868	18P09N13F19Z	1,2120
2869	18P09N13F19U	1,2120
2870	18P09N13F19P	1,2120
2871	18P09N13F19J	1,2120
2872	18P09N13F19E	1,2120
2873	18P09N13P20Y	1,2122
2874	18P09N13P20T	1,2122
2875	18P09N13F24Y	1,2120
2876	18P09N13F24T	1,2120
2877	18P09N13F24N	1,2120
2878	18P09N13F24Z	1,2120
2879	18P09N18C22J	1,2123
2880	18P09N18C22E	1,2123
2881	18P09N18C23V	1,2123
2882	18P09N18C23Q	1,2123
2883	18P09N18C23K	1,2123
2884	18P09N18C23F	1,2123
2885	18P09N18C23A	1,2123
2886	18P09N18C23W	1,2123
2887	18P09N18C23R	1,2123
2888	18P09N18C23L	1,2123
2889	18P09N18C23G	1,2123
2890	18P09N18C23B	1,2123
2891	18P09N18C23X	1,2123
2892	18P09N18C23S	1,2123
2893	18P09N18C23M	1,2123
2894	18P09N18C23H	1,2123
2895	18P09N18C23C	1,2123
2896	18P09N18C23Y	1,2123
2897	18P09N18C23T	1,2123
2898	18P09N18C23N	1,2123
2899	18P09N18C23I	1,2123
2900	18P09N18C23D	1,2123
2901	18P09N18C23Z	1,2123
2902	18P09N18C23U	1,2123
2903	18P09N18C23P	1,2123
2904	18P09N13J04N	1,2120
2905	18P09N13J04Y	1,2120
2906	18P09N13J04T	1,2120
2907	18P09N13J04I	1,2120
2908	18P09N13J04D	1,2120
2909	18P09N13J04Z	1,2120
2910	18P09N13J04U	1,2120
2911	18P09N13J04P	1,2120
2912	18P09N13J04J	1,2120
2913	18P09N13J04E	1,2120
2914	18P09N13J05V	1,2120
2915	18P09N13J05Q	1,2120
2916	18P09N13J05K	1,2120
2917	18P09N13J05F	1,2120
2918	18P09N13J14Y	1,2121
2919	18P09N13J14M	1,2121
2920	18P09N13J14H	1,2121
2921	18P09N13J14C	1,2121
2922	18P09N13J14T	1,2121
2923	18P09N13J14N	1,2121
2924	18P09N13J14I	1,2121
2925	18P09N13J14D	1,2121
2926	18P09N13J14Z	1,2121
2927	18P09N13J14U	1,2121
2928	18P09N13J14P	1,2121
2929	18P09N13J14J	1,2121
2930	18P09N13J14E	1,2121
2931	18P09N13J15V	1,2121
2932	18P09N13J15Q	1,2121
2933	18P09N13J15K	1,2121
2934	18P09N13J15F	1,2121
2935	18P09N13J15A	1,2121
2936	18P09N13J15W	1,2121
2937	18P09N13J15R	1,2121
2938	18P09N13J15L	1,2121
2939	18P09N13J15G	1,2121
2940	18P09N13J15B	1,2121
2941	18P09N13J15X	1,2121
2942	18P09N13J15S	1,2121
2943	18P09N13J15M	1,2121
2944	18P09N13J15H	1,2121
2945	18P09N13J15C	1,2121
2946	18P09N13P07F	1,2121
2947	18P09N18G19N	1,2124
2948	18P09N18G19C	1,2124
2949	18P09N18G19Y	1,2124

NÚMERO	CELL_KEY_I	AREA_HA
2950	18P09N18G19T	1,2124
2951	18P09N18G19I	1,2124
2952	18P09N18G19D	1,2124
2953	18P09N18G19Z	1,2124
2954	18P09N18G19U	1,2124
2955	18P09N18G19P	1,2124
2956	18P09N18G19J	1,2124
2957	18P09N18G19E	1,2124
2958	18P09N18G20V	1,2124
2959	18P09N18G20Q	1,2124
2960	18P09N18G20K	1,2124
2961	18P09N18G20F	1,2124
2962	18P09N18G20A	1,2124
2963	18P09N18G20W	1,2124
2964	18P09N18G20R	1,2124
2965	18P09N18G20L	1,2124
2966	18P09N18G20G	1,2124
2967	18P09N18G20B	1,2124
2968	18P09N18G20X	1,2124
2969	18P09N18G20S	1,2124
2970	18P09N18G20M	1,2124
2971	18P09N18G20H	1,2124
2972	18P09N18G20C	1,2124
2973	18P09N18G20Y	1,2124
2974	18P09N18G20T	1,2124
2975	18P09N13P17L	1,2122
2976	18P09N13K18S	1,2121
2977	18P09N13J25V	1,2121
2978	18P09N13J25Q	1,2121
2979	18P09N13J25K	1,2121
2980	18P09N13J25F	1,2121
2981	18P09N13J25A	1,2121
2982	18P09N13J25W	1,2121
2983	18P09N13J25R	1,2121
2984	18P09N13J25L	1,2121
2985	18P09N13K21K	1,2121
2986	18P09N13K21F	1,2121
2987	18P09N13K21A	1,2121
2988	18P09N13K21G	1,2121
2989	18P09N13K21W	1,2121
2990	18P09N13K21R	1,2121
2991	18P09N13K21L	1,2121
2992	18P09N13K21B	1,2121
2993	18P09N13K21X	1,2121
2994	18P09N13K21S	1,2121
2995	18P09N13K21M	1,2121
2996	18P09N13K21H	1,2121
2997	18P09N13K21C	1,2121
2998	18P09N13N14Y	1,2122
2999	18P09N13N14T	1,2122
3000	18P09N13N14N	1,2122
3001	18P09N13N14I	1,2122
3002	18P09N13N14D	1,2122
3003	18P09N13N14Z	1,2122
3004	18P09N13N14U	1,2122
3005	18P09N13N14P	1,2122
3006	18P09N13N14J	1,2122
3007	18P09N13N14E	1,2122
3008	18P09N13N15V	1,2122
3009	18P09N13N15Q	1,2122
3010	18P09N13N15K	1,2122
3011	18P09N13N15F	1,2122
3012	18P09N18C02G	1,2122
3013	18P09N18C02W	1,2122
3014	18P09N18C02R	1,2122
3015	18P09N18C02L	1,2122
3016	18P09N18C02B	1,2122
3017	18P09N18C02X	1,2122
3018	18P09N18C02S	1,2122
3019	18P09N18C02M	1,2122
3020	18P09N18C02H	1,2122
3021	18P09N18C02C	1,2122
3022	18P09N18C02Y	1,2122
3023	18P09N18C02T	1,2122
3024	18P09N18C02N	1,2122
3025	18P09N18C02I	1,2122
3026	18P09N18C02D	1,2122
3027	18P09N18C02Z	1,2122
3028	18P09N13F05E	1,2119
3029	18P09N18C11R	1,2123
3030	18P09N18C11F	1,2123
3031	18P09N18C11A	1,2122
3032	18P09N18C11W	1,2123
3033	18P09N18C11L	1,2123
3034	18P09N18C11G	1,2123
3035	18P09N18C11B	1,2122
3036	18P09N18C11X	1,2123
3037	18P09N18C11S	1,2123
3038	18P09N18C11M	1,2123
3039	18P09N18C11H	1,2123

NÚMERO	CELL_KEY_I	AREA_HA
3040	18P09N18C11C	1,2122
3041	18P09N18C11Y	1,2123
3042	18P09N18D07B	1,2122
3043	18P09N18D07X	1,2123
3044	18P09N18D07S	1,2123
3045	18P09N18D07M	1,2123
3046	18P09N18D07H	1,2123
3047	18P09N18D07C	1,2122
3048	18P09N18D07Y	1,2123
3049	18P09N18D07T	1,2123
3050	18P09N18D07N	1,2123
3051	18P09N18D07I	1,2123
3052	18P09N18D07D	1,2122
3053	18P09N13G14Y	1,2120
3054	18P09N13G14M	1,2120
3055	18P09N13G14H	1,2120
3056	18P09N13G14C	1,2120
3057	18P09N13G14T	1,2120
3058	18P09N13N05T	1,2121
3059	18P09N13N05N	1,2121
3060	18P09N13N05I	1,2121
3061	18P09N13N05D	1,2121
3062	18P09N13F24U	1,2120
3063	18P09N13F24P	1,2120
3064	18P09N13F25Q	1,2120
3065	18P09N13F24J	1,2120
3066	18P09N13F24E	1,2120
3067	18P09N13F25V	1,2120
3068	18P09N13F25K	1,2120
3069	18P09N13F25F	1,2120
3070	18P09N13G23D	1,2120
3071	18P09N13G23T	1,2120
3072	18P09N13G23N	1,2120
3073	18P09N13G23I	1,2120
3074	18P09N13G23Z	1,2120
3075	18P09N13G23U	1,2120
3076	18P09N13G23P	1,2120
3077	18P09N13G23J	1,2120
3078	18P09N13G23E	1,2120
3079	18P09N13G24V	1,2120
3080	18P09N13G24Q	1,2120
3081	18P09N13G24K	1,2120
3082	18P09N13G24F	1,2120
3083	18P09N13G24A	1,2120
3084	18P09N13G24W	1,2120
3085	18P09N13G24R	1,2120
3086	18P09N13G24L	1,2120
3087	18P09N13J14X	1,2121
3088	18P09N13J14S	1,2121
3089	18P09N18G19H	1,2124
3090	18P09N18G20N	1,2124
3091	18P09N13P22H	1,2122
3092	18P09N13J03P	1,2120
3093	18P09N18C11V	1,2123
3094	18P09N18C11Q	1,2123
3095	18P09N18C11K	1,2123
3096	18P09N18C02U	1,2122
3097	18P09N18C02P	1,2122
3098	18P09N18C02J	1,2122
3099	18P09N18C02E	1,2122
3100	18P09N18C03V	1,2122
3101	18P09N18C03Q	1,2122
3102	18P09N18C03K	1,2122
3103	18P09N18C03F	1,2122
3104	18P09N18C03A	1,2122
3105	18P09N18C03W	1,2122
3106	18P09N18C03R	1,2122
3107	18P09N18C03L	1,2122
3108	18P09N18C24R	1,2123
3109	18P09N18C24F	1,2123
3110	18P09N18C24A	1,2123
3111	18P09N18C24W	1,2123
3112	18P09N18C24L	1,2123
3113	18P09N18C24G	1,2123
3114	18P09N18C24B	1,2123
3115	18P09N18C24X	1,2123
3116	18P09N18C24S	1,2123
3117	18P09N18C24M	1,2123
3118	18P09N18C24H	1,2123
3119	18P09N18C24C	1,2123
3120	18P09N18C24Y	1,2123
3121	18P09N18C24T	1,2123
3122	18P09N18C24N	1,2123
3123	18P09N18C24I	1,2123
3124	18P09N18F24Y	1,2124
3125	18P09N18F24T	1,2124
3126	18P09N18F24N	1,2124
3127	18P09N18F24I	1,2124
3128	18P09N18F24D	1,2124
3129	18P09N18F24Z	1,2124

NÚMERO	CELL_KEY_I	AREA_HA
3130	18P09N18F24U	1,2124
3131	18P09N18F24P	1,2124
3132	18P09N18F24J	1,2124
3133	18P09N18F24E	1,2124
3134	18P09N18F25V	1,2124
3135	18P09N18H11B	1,2124
3136	18P09N18H11X	1,2124
3137	18P09N18H11S	1,2124
3138	18P09N18H11M	1,2124
3139	18P09N18H11H	1,2124
3140	18P09N18H11N	1,2124
3141	18P09N18H11C	1,2124
3142	18P09N18H11Y	1,2124
3143	18P09N18H11T	1,2124
3144	18P09N18H11I	1,2124
3145	18P09N18H11D	1,2124
3146	18P09N18H11Z	1,2124
3147	18P09N18H11U	1,2124
3148	18P09N18H11P	1,2124
3149	18P09N18H11J	1,2124
3150	18P09N18H11E	1,2124
3151	18P09N18H12V	1,2124
3152	18P09N13P11V	1,2122
3153	18P09N13P13U	1,2122
3154	18P09N13P13P	1,2122
3155	18P09N13P13J	1,2122
3156	18P09N13P14V	1,2122
3157	18P09N13P14Q	1,2122
3158	18P09N13P14K	1,2122
3159	18P09N13P14W	1,2122
3160	18P09N13P14R	1,2122
3161	18P09N13P14L	1,2122
3162	18P09N13P14X	1,2122
3163	18P09N13P14S	1,2122
3164	18P09N13P14Y	1,2122
3165	18P09N13N15A	1,2122
3166	18P09N13H11V	1,2120
3167	18P09N13H11Q	1,2120
3168	18P09N13H11K	1,2120
3169	18P09N13H11F	1,2120
3170	18P09N13H11A	1,2120
3171	18P09N18F15S	1,2123
3172	18P09N18F15M	1,2123
3173	18P09N18F15H	1,2123
3174	18P09N18F15C	1,2123
3175	18P09N18F15Y	1,2124
3176	18P09N18F15T	1,2124
3177	18P09N18F15N	1,2123
3178	18P09N18F15I	1,2123
3179	18P09N18F15D	1,2123
3180	18P09N18F15Z	1,2124
3181	18P09N18F15U	1,2124
3182	18P09N18F15P	1,2123
3183	18P09N18F15J	1,2123
3184	18P09N18F15E	1,2123
3185	18P09N18D01H	1,2122
3186	18P09N13J14V	1,2121
3187	18P09N13J14Q	1,2121
3188	18P09N13J14K	1,2121
3189	18P09N13J14F	1,2121
3190	18P09N13J14A	1,2121
3191	18P09N13J14W	1,2121
3192	18P09N13J14R	1,2121
3193	18P09N13N05Z	1,2121
3194	18P09N13N05U	1,2121
3195	18P09N13N05P	1,2121
3196	18P09N13N05J	1,2121
3197	18P09N13N05E	1,2121
3198	18P09N13K16Y	1,2121
3199	18P09N13K11V	1,2121
3200	18P09N13K11Q	1,2121
3201	18P09N13K11A	1,2121
3202	18P09N13K11W	1,2121
3203	18P09N13K11R	1,2121
3204	18P09N13G23H	1,2120
3205	18P09N13H06B	1,2120
3206	18P09N13H06L	1,2120
3207	18P09N13H06G	1,2120
3208	18P09N13K16T	1,2121
3209	18P09N13K16N	1,2121
3210	18P09N13F24W	1,2120
3211	18P09N13F24X	1,2120
3212	18P09N13F24S	1,2120
3213	18P09N13G20R	1,2120
3214	18P09N13G20L	1,2120
3215	18P09N13G20G	1,2120
3216	18P09N13G20B	1,2120
3217	18P09N13G20X	1,2120
3218	18P09N13G20S	1,2120
3219	18P09N13G20M	1,2120

NÚMERO	CELL_KEY_I	AREA_HA
3220	18P09N13G20H	1,2120
3221	18P09N13G20C	1,2120
3222	18P09N13G20N	1,2120
3223	18P09N13G20I	1,2120
3224	18P09N13G20D	1,2120
3225	18P09N13G20J	1,2120
3226	18P09N13G20E	1,2120
3227	18P09N13G21V	1,2120
3228	18P09N18C22N	1,2123
3229	18P09N18C22I	1,2123
3230	18P09N18K03W	1,2124
3231	18P09N18C24D	1,2123
3232	18P09N18C24Z	1,2123
3233	18P09N18C24U	1,2123
3234	18P09N18C24P	1,2123
3235	18P09N18C24J	1,2123
3236	18P09N18C24E	1,2123
3237	18P09N18C25V	1,2123
3238	18P09N18C25Q	1,2123
3239	18P09N18C25K	1,2123
3240	18P09N18C25F	1,2123
3241	18P09N18C25A	1,2123
3242	18P09N18C25W	1,2123
3243	18P09N13P01E	1,2121
3244	18P09N18H12Q	1,2124
3245	18P09N18H12K	1,2124
3246	18P09N18H12F	1,2124
3247	18P09N18H12A	1,2124
3248	18P09N18H12W	1,2124
3249	18P09N18H12R	1,2124
3250	18P09N18H12L	1,2124
3251	18P09N18H12G	1,2124
3252	18P09N18H12B	1,2124
3253	18P09N18H12X	1,2124
3254	18P09N18H12S	1,2124
3255	18P09N13G14B	1,2120
3256	18P09N13G14X	1,2120
3257	18P09N13G14S	1,2120
3258	18P09N18L03K	1,2124
3259	18P09N18L02E	1,2124
3260	18P09N18L03Q	1,2124
3261	18P09N18L03F	1,2124
3262	18P09N18L03A	1,2124
3263	18P09N18L03R	1,2124
3264	18P09N18L03L	1,2124
3265	18P09N18L03G	1,2124
3266	18P09N18L03B	1,2124
3267	18P09N18L03S	1,2124
3268	18P09N18L03M	1,2124
3269	18P09N18L03H	1,2124
3270	18P09N18L03C	1,2124
3271	18P09N18L03T	1,2124
3272	18P09N18L03N	1,2124
3273	18P09N18L03I	1,2124
3274	18P09N18L03D	1,2124
3275	18P09N18B15X	1,2123
3276	18P09N18B15S	1,2123
3277	18P09N18B15M	1,2123
3278	18P09N13G23C	1,2120
3279	18P09N13G23Y	1,2120
3280	18P09N13H06X	1,2120
3281	18P09N13H06S	1,2120
3282	18P09N13H06M	1,2120
3283	18P09N13H06H	1,2120
3284	18P09N13H06C	1,2120
3285	18P09N13H06Y	1,2120
3286	18P09N13H06T	1,2120
3287	18P09N13H06N	1,2120
3288	18P09N13H06I	1,2120
3289	18P09N13H06D	1,2120
3290	18P09N13H06P	1,2120
3291	18P09N13H06J	1,2120
3292	18P09N13H06E	1,2120
3293	18P09N13H07A	1,2120
3294	18P09N18G13X	1,2124
3295	18P09N18G13L	1,2124
3296	18P09N18G13G	1,2124
3297	18P09N18G13B	1,2123
3298	18P09N18G13S	1,2124
3299	18P09N18G13Y	1,2124
3300	18P09N18G13M	1,2124
3301	18P09N18G13H	1,2124
3302	18P09N18G13C	1,2123
3303	18P09N18G13T	1,2124
3304	18P09N18G13N	1,2124
3305	18P09N18G13I	1,2124
3306	18P09N18G13D	1,2123
3307	18P09N18G13Z	1,2124
3308	18P09N18G13U	1,2124
3309	18P09N18G13P	1,2124

NÚMERO	CELL_KEY_I	AREA_HA
3310	18P09N18G13J	1,2124
3311	18P09N13G18U	1,2120
3312	18P09N13G18P	1,2120
3313	18P09N13G18J	1,2120
3314	18P09N13G18E	1,2120
3315	18P09N13G19V	1,2120
3316	18P09N13G19Q	1,2120
3317	18P09N13G19K	1,2120
3318	18P09N13G19F	1,2120
3319	18P09N13G19A	1,2120
3320	18P09N13G19W	1,2120
3321	18P09N13G19R	1,2120
3322	18P09N13G19L	1,2120
3323	18P09N13G19G	1,2120
3324	18P09N13G19B	1,2120
3325	18P09N13G19X	1,2120
3326	18P09N13G19S	1,2120
3327	18P09N13G19M	1,2120
3328	18P09N13G19H	1,2120
3329	18P09N13G19C	1,2120
3330	18P09N13P17E	1,2122
3331	18P09N13P18V	1,2122
3332	18P09N13P18Q	1,2122
3333	18P09N13P18K	1,2122
3334	18P09N13P18F	1,2122
3335	18P09N13P18A	1,2122
3336	18P09N13P18W	1,2122
3337	18P09N13P18R	1,2122
3338	18P09N13P18L	1,2122
3339	18P09N13P18G	1,2122
3340	18P09N13P18B	1,2122
3341	18P09N13P18X	1,2122
3342	18P09N13P18S	1,2122
3343	18P09N13P18M	1,2122
3344	18P09N13P18H	1,2122
3345	18P09N13P18C	1,2122
3346	18P09N13P19E	1,2122
3347	18P09N13P20V	1,2122
3348	18P09N13F15W	1,2120
3349	18P09N13F15K	1,2120
3350	18P09N13F15F	1,2120
3351	18P09N13F15A	1,2120
3352	18P09N13F15R	1,2120
3353	18P09N13F15L	1,2120
3354	18P09N13F15G	1,2120
3355	18P09N13F15B	1,2120
3356	18P09N13F15X	1,2120
3357	18P09N13F15S	1,2120
3358	18P09N13F15M	1,2120
3359	18P09N13F15H	1,2120
3360	18P09N13F15C	1,2120
3361	18P09N13F15Y	1,2120
3362	18P09N13F15T	1,2120
3363	18P09N13F15N	1,2120
3364	18P09N13K03I	1,2120
3365	18P09N13K03D	1,2120
3366	18P09N13K03E	1,2120
3367	18P09N13K04A	1,2120
3368	18P09N18L02U	1,2124
3369	18P09N18L03U	1,2124
3370	18P09N18L03P	1,2124
3371	18P09N18L03J	1,2124
3372	18P09N18G09L	1,2123
3373	18P09N13P02A	1,2121
3374	18P09N13P02Q	1,2121
3375	18P09N13P02K	1,2121
3376	18P09N13P02F	1,2121
3377	18P09N18L08K	1,2124
3378	18P09N18L08W	1,2125
3379	18P09N18L08R	1,2124
3380	18P09N13N25C	1,2122
3381	18P09N13G11P	1,2120
3382	18P09N13K02L	1,2120
3383	18P09N13G17W	1,2120
3384	18P09N13G17K	1,2120
3385	18P09N13G17F	1,2120
3386	18P09N13G17A	1,2120
3387	18P09N13G17R	1,2120
3388	18P09N13G17L	1,2120
3389	18P09N13G17G	1,2120
3390	18P09N13G17B	1,2120
3391	18P09N13G17X	1,2120
3392	18P09N18K03A	1,2124
3393	18P09N13J09V	1,2121
3394	18P09N13J09Q	1,2120
3395	18P09N13J09K	1,2120
3396	18P09N18C02K	1,2122
3397	18P09N13P22D	1,2122
3398	18P09N13P22T	1,2122
3399	18P09N13P22N	1,2122

NÚMERO	CELL_KEY_I	AREA_HA
3400	18P09N13P22I	1,2122
3401	18P09N13J20P	1,2121
3402	18P09N13F15I	1,2120
3403	18P09N13F15D	1,2120
3404	18P09N13F15Z	1,2120
3405	18P09N13F15U	1,2120
3406	18P09N13F15P	1,2120
3407	18P09N13F15J	1,2120
3408	18P09N13F15E	1,2120
3409	18P09N18B04P	1,2122
3410	18P09N18B04J	1,2122
3411	18P09N18B04E	1,2122
3412	18P09N18B05V	1,2122
3413	18P09N18B05Q	1,2122
3414	18P09N18B05K	1,2122
3415	18P09N13K03C	1,2120
3416	18P09N18H14K	1,2124
3417	18P09N18H13E	1,2124
3418	18P09N18H14V	1,2124
3419	18P09N18H14Q	1,2124
3420	18P09N18H14F	1,2124
3421	18P09N18H14A	1,2124
3422	18P09N18H14W	1,2124
3423	18P09N18H14R	1,2124
3424	18P09N18H14L	1,2124
3425	18P09N18L02P	1,2124
3426	18P09N18L02J	1,2124
3427	18P09N18B14Y	1,2123
3428	18P09N18B14T	1,2123
3429	18P09N18B14N	1,2123
3430	18P09N18B14I	1,2122
3431	18P09N18B14D	1,2122
3432	18P09N18B14Z	1,2123
3433	18P09N18B14U	1,2123
3434	18P09N18B14P	1,2123
3435	18P09N18B14J	1,2122
3436	18P09N18B14E	1,2122
3437	18P09N18B15V	1,2123
3438	18P09N18B15Q	1,2123
3439	18P09N18B15K	1,2123
3440	18P09N18B15R	1,2123
3441	18P09N18B15F	1,2122
3442	18P09N18B15A	1,2122
3443	18P09N18B15W	1,2123
3444	18P09N18B15L	1,2123
3445	18P09N18B15G	1,2122
3446	18P09N13G09A	1,2120
3447	18P09N13G09W	1,2120
3448	18P09N13G09R	1,2120
3449	18P09N13G09L	1,2120
3450	18P09N13P11A	1,2122
3451	18P09N13N15L	1,2122
3452	18P09N13P11K	1,2122
3453	18P09N13P11F	1,2122
3454	18P09N13P11W	1,2122
3455	18P09N13P11R	1,2122
3456	18P09N13P11L	1,2122
3457	18P09N13P11G	1,2122
3458	18P09N13P11B	1,2122
3459	18P09N13P11X	1,2122
3460	18P09N13P11S	1,2122
3461	18P09N13P11M	1,2122
3462	18P09N13P11H	1,2122
3463	18P09N13P11C	1,2122
3464	18P09N13P11Y	1,2122
3465	18P09N13K22P	1,2121
3466	18P09N13P02W	1,2121
3467	18P09N13P02R	1,2121
3468	18P09N13P02L	1,2121
3469	18P09N13P02G	1,2121
3470	18P09N13P02B	1,2121
3471	18P09N13P02X	1,2121
3472	18P09N13P02S	1,2121
3473	18P09N13P02M	1,2121
3474	18P09N13P02H	1,2121
3475	18P09N13P02C	1,2121
3476	18P09N13P02Y	1,2121
3477	18P09N13P02T	1,2121
3478	18P09N13P02N	1,2121
3479	18P09N13P02I	1,2121
3480	18P09N13P23H	1,2122
3481	18P09N13P23C	1,2122
3482	18P09N13P23Y	1,2122
3483	18P09N13P23T	1,2122
3484	18P09N13P23N	1,2122
3485	18P09N13P23I	1,2122
3486	18P09N13P23D	1,2122
3487	18P09N13P23Z	1,2122
3488	18P09N13P23U	1,2122
3489	18P09N13P23P	1,2122

NÚMERO	CELL_KEY_I	AREA_HA
3490	18P09N13F20A	1,2120
3491	18P09N13F20W	1,2120
3492	18P09N13F20K	1,2120
3493	18P09N13F20F	1,2120
3494	18P09N13F20R	1,2120
3495	18P09N18L08L	1,2124
3496	18P09N18L08X	1,2125
3497	18P09N18L08S	1,2124
3498	18P09N18L08M	1,2124
3499	18P09N18L08Y	1,2125
3500	18P09N18L08T	1,2124
3501	18P09N18L08N	1,2124
3502	18P09N18L08Z	1,2125
3503	18P09N18L08U	1,2124
3504	18P09N18L08P	1,2124
3505	18P09N13G17V	1,2120
3506	18P09N18H11Q	1,2124
3507	18P09N18H11V	1,2124
3508	18P09N18D21Q	1,2123
3509	18P09N18D21K	1,2123
3510	18P09N18D21F	1,2123
3511	18P09N13P22Z	1,2122
3512	18P09N13P22U	1,2122
3513	18P09N13P22P	1,2122
3514	18P09N13P22J	1,2122
3515	18P09N13P22E	1,2122
3516	18P09N13P23V	1,2122
3517	18P09N13P23Q	1,2122
3518	18P09N13P23K	1,2122
3519	18P09N13P23F	1,2122
3520	18P09N13P23A	1,2122
3521	18P09N13P23W	1,2122
3522	18P09N13P23R	1,2122
3523	18P09N13P23L	1,2122
3524	18P09N13P23G	1,2122
3525	18P09N13P23B	1,2122
3526	18P09N13P23X	1,2122
3527	18P09N13P23S	1,2122
3528	18P09N13P23M	1,2122
3529	18P09N13N05V	1,2121
3530	18P09N13F14J	1,2120
3531	18P09N13F14E	1,2120
3532	18P09N13F15V	1,2120
3533	18P09N13F15Q	1,2120
3534	18P09N13J05A	1,2120
3535	18P09N13J05W	1,2120
3536	18P09N13K06V	1,2121
3537	18P09N13K06Q	1,2121
3538	18P09N13K06K	1,2121
3539	18P09N13K06F	1,2120
3540	18P09N18C13H	1,2123
3541	18P09N18C13C	1,2123
3542	18P09N18G16K	1,2124
3543	18P09N18G15P	1,2124
3544	18P09N18G15J	1,2124
3545	18P09N18G15E	1,2124
3546	18P09N18G16V	1,2124
3547	18P09N18G16Q	1,2124
3548	18P09N18G16F	1,2124
3549	18P09N18G16A	1,2124
3550	18P09N18G16W	1,2124
3551	18P09N18G16R	1,2124
3552	18P09N18G16L	1,2124
3553	18P09N18G16G	1,2124
3554	18P09N18G16B	1,2124
3555	18P09N13P11T	1,2122
3556	18P09N13P11N	1,2122
3557	18P09N13P11I	1,2122
3558	18P09N13P11D	1,2122
3559	18P09N13P11Z	1,2122
3560	18P09N13P11U	1,2122
3561	18P09N13P11P	1,2122
3562	18P09N13P11J	1,2122
3563	18P09N13P11E	1,2122
3564	18P09N13P12V	1,2122
3565	18P09N13P12Q	1,2122
3566	18P09N13P12K	1,2122
3567	18P09N13F20L	1,2120
3568	18P09N13G16K	1,2120
3569	18P09N13G16F	1,2120
3570	18P09N13G16A	1,2120
3571	18P09N13G16W	1,2120
3572	18P09N13G16R	1,2120
3573	18P09N13G16L	1,2120
3574	18P09N13G16G	1,2120
3575	18P09N13G16B	1,2120
3576	18P09N13G16X	1,2120
3577	18P09N13G16S	1,2120
3578	18P09N13G16M	1,2120
3579	18P09N13G16H	1,2120

NÚMERO	CELL_KEY_I	AREA_HA
3580	18P09N13G16C	1,2120
3581	18P09N13G16Y	1,2120
3582	18P09N13G16T	1,2120
3583	18P09N13G16N	1,2120
3584	18P09N13G16I	1,2120
3585	18P09N13G16D	1,2120
3586	18P09N13G16Z	1,2120
3587	18P09N13G16U	1,2120
3588	18P09N13G16P	1,2120
3589	18P09N13G16J	1,2120
3590	18P09N13K21V	1,2121
3591	18P09N13K21Q	1,2121
3592	18P09N13K17U	1,2121
3593	18P09N13G09G	1,2120
3594	18P09N13G10C	1,2120
3595	18P09N13H11G	1,2120
3596	18P09N13H11B	1,2120
3597	18P09N13H11H	1,2120
3598	18P09N13H11C	1,2120
3599	18P09N13P19U	1,2122
3600	18P09N13P19P	1,2122
3601	18P09N13P19J	1,2122
3602	18P09N13J25P	1,2121
3603	18P09N13J05E	1,2120
3604	18P09N13J25G	1,2121
3605	18P09N13J25B	1,2121
3606	18P09N13J25X	1,2121
3607	18P09N13J25S	1,2121
3608	18P09N13J25M	1,2121
3609	18P09N13J25H	1,2121
3610	18P09N13J25C	1,2121
3611	18P09N13J25Y	1,2121
3612	18P09N13J25T	1,2121
3613	18P09N13J25N	1,2121
3614	18P09N13J25I	1,2121
3615	18P09N13J25D	1,2121
3616	18P09N13J25Z	1,2121
3617	18P09N13J25U	1,2121
3618	18P09N13K06R	1,2121
3619	18P09N13K06A	1,2120
3620	18P09N13K06W	1,2121
3621	18P09N13K06L	1,2121
3622	18P09N13K06G	1,2120
3623	18P09N13K06B	1,2120
3624	18P09N13K06X	1,2121
3625	18P09N18G07J	1,2123
3626	18P09N13F04Z	1,2119
3627	18P09N13F04U	1,2119
3628	18P09N13F05V	1,2119
3629	18P09N13F05Q	1,2119
3630	18P09N13F05K	1,2119
3631	18P09N13P06V	1,2122
3632	18P09N13P06Q	1,2121
3633	18P09N13P06K	1,2121
3634	18P09N13P06F	1,2121
3635	18P09N13P06A	1,2121
3636	18P09N13P06W	1,2122
3637	18P09N13P06R	1,2121
3638	18P09N13P06X	1,2122
3639	18P09N13P06L	1,2121
3640	18P09N13P06G	1,2121
3641	18P09N13P06B	1,2121
3642	18P09N13P06S	1,2121
3643	18P09N13H11L	1,2120
3644	18P09N13K06S	1,2121
3645	18P09N13K06M	1,2121
3646	18P09N13K06H	1,2120
3647	18P09N13K06C	1,2120
3648	18P09N13K06T	1,2121
3649	18P09N13K06N	1,2121
3650	18P09N13K06I	1,2120
3651	18P09N13K06D	1,2120
3652	18P09N13K06U	1,2121
3653	18P09N13K06P	1,2121
3654	18P09N13K06J	1,2120
3655	18P09N13K07K	1,2121
3656	18P09N13K06E	1,2120
3657	18P09N13K07F	1,2121
3658	18P09N13K07A	1,2120
3659	18P09N13F25U	1,2120
3660	18P09N13F25P	1,2120
3661	18P09N13F25J	1,2120
3662	18P09N13F25E	1,2120
3663	18P09N13G01V	1,2119
3664	18P09N13G01Q	1,2119
3665	18P09N13G01K	1,2119
3666	18P09N13G01F	1,2119
3667	18P09N13G01A	1,2119
3668	18P09N13G01W	1,2119
3669	18P09N13G01R	1,2119

NÚMERO	CELL_KEY_I	AREA_HA
3670	18P09N13G01L	1,2119
3671	18P09N13G01G	1,2119
3672	18P09N13G01B	1,2119
3673	18P09N13G01X	1,2119
3674	18P09N13G01S	1,2119
3675	18P09N13G01M	1,2119
3676	18P09N13G01H	1,2119
3677	18P09N13P06M	1,2121
3678	18P09N13P06H	1,2121
3679	18P09N13P06C	1,2121
3680	18P09N13P06Y	1,2122
3681	18P09N13P06T	1,2121
3682	18P09N13P06N	1,2121
3683	18P09N13P06I	1,2121
3684	18P09N13P06D	1,2121
3685	18P09N13P06Z	1,2122
3686	18P09N13P06U	1,2122
3687	18P09N13P06P	1,2121
3688	18P09N13G09M	1,2120
3689	18P09N13G09B	1,2120
3690	18P09N13G09X	1,2120
3691	18P09N13G09S	1,2120
3692	18P09N13G09H	1,2120
3693	18P09N13G09C	1,2120
3694	18P09N13G09Y	1,2120
3695	18P09N13G09T	1,2120
3696	18P09N13G09N	1,2120
3697	18P09N13G10P	1,2120
3698	18P09N13G10D	1,2120
3699	18P09N13G10Z	1,2120
3700	18P09N13G10U	1,2120
3701	18P09N13G10J	1,2120
3702	18P09N13G10E	1,2120
3703	18P09N13G11V	1,2120
3704	18P09N13G11Q	1,2120
3705	18P09N13G11K	1,2120
3706	18P09N13G11F	1,2120
3707	18P09N13G11A	1,2120
3708	18P09N13G11W	1,2120
3709	18P09N13G11R	1,2120
3710	18P09N13J19T	1,2121
3711	18P09N13J19N	1,2121
3712	18P09N13J19Y	1,2121
3713	18P09N18B15B	1,2122
3714	18P09N18G08W	1,2123
3715	18P09N18G08V	1,2123
3716	18P09N18G08Q	1,2123
3717	18P09N18G08K	1,2123
3718	18P09N18G08F	1,2123
3719	18P09N18G08A	1,2123
3720	18P09N18G08R	1,2123
3721	18P09N18G08L	1,2123
3722	18P09N18G08G	1,2123
3723	18P09N18G08B	1,2123
3724	18P09N18G08X	1,2123
3725	18P09N13G09I	1,2120
3726	18P09N13G09D	1,2120
3727	18P09N13G09Z	1,2120
3728	18P09N13G09U	1,2120
3729	18P09N13G09P	1,2120
3730	18P09N13G09J	1,2120
3731	18P09N13G09E	1,2120
3732	18P09N13G10V	1,2120
3733	18P09N13G10Q	1,2120
3734	18P09N13G10K	1,2120
3735	18P09N13G10F	1,2120
3736	18P09N13G10A	1,2120
3737	18P09N13G10W	1,2120
3738	18P09N13G10R	1,2120
3739	18P09N13G10L	1,2120
3740	18P09N13G10G	1,2120
3741	18P09N13G10B	1,2120
3742	18P09N13G10X	1,2120
3743	18P09N13G10S	1,2120
3744	18P09N13G10M	1,2120
3745	18P09N13G10H	1,2120
3746	18P09N13P12G	1,2122
3747	18P09N13P12F	1,2122
3748	18P09N13P12A	1,2122
3749	18P09N13P12W	1,2122
3750	18P09N13P12R	1,2122
3751	18P09N13P12L	1,2122
3752	18P09N13P12B	1,2122
3753	18P09N13P12X	1,2122
3754	18P09N13G11L	1,2120
3755	18P09N13G11G	1,2120
3756	18P09N13G11B	1,2120
3757	18P09N13G11X	1,2120
3758	18P09N13G11S	1,2120
3759	18P09N13G11M	1,2120

NÚMERO	CELL_KEY_I	AREA_HA
3760	18P09N13G11H	1,2120
3761	18P09N13G11C	1,2120
3762	18P09N13G11Y	1,2120
3763	18P09N13G11T	1,2120
3764	18P09N13G11N	1,2120
3765	18P09N13G11I	1,2120
3766	18P09N13G11D	1,2120
3767	18P09N13G10Y	1,2120
3768	18P09N13G10T	1,2120
3769	18P09N13G10N	1,2120
3770	18P09N13G10I	1,2120
3771	18P09N13G03W	1,2120
3772	18P09N13G03K	1,2119
3773	18P09N13G03F	1,2119
3774	18P09N13G03A	1,2119
3775	18P09N13G03R	1,2119
3776	18P09N13G03L	1,2119
3777	18P09N13K18K	1,2121
3778	18P09N13K18V	1,2121
3779	18P09N13K18Q	1,2121
3780	18P09N13K18W	1,2121
3781	18P09N13K18R	1,2121
3782	18P09N13G18S	1,2120
3783	18P09N13G18G	1,2120
3784	18P09N13G18B	1,2120
3785	18P09N13G18X	1,2120
3786	18P09N13G18M	1,2120
3787	18P09N13G18H	1,2120
3788	18P09N13G18C	1,2120
3789	18P09N13G18Y	1,2120
3790	18P09N13G18T	1,2120
3791	18P09N13G18N	1,2120
3792	18P09N13G18I	1,2120
3793	18P09N13G18D	1,2120
3794	18P09N13G18Z	1,2120
3795	18P09N13G03G	1,2119
3796	18P09N13G03B	1,2119
3797	18P09N13G03X	1,2120
3798	18P09N13G03S	1,2120
3799	18P09N13G03M	1,2119
3800	18P09N13G03H	1,2119
3801	18P09N13G03C	1,2119
3802	18P09N13G03Y	1,2120
3803	18P09N13G24G	1,2120
3804	18P09N13G24B	1,2120
3805	18P09N13G24S	1,2120
3806	18P09N13G24M	1,2120
3807	18P09N13G24H	1,2120
3808	18P09N13G24C	1,2120
3809	18P09N13G24N	1,2120
3810	18P09N13G24I	1,2120
3811	18P09N13G24D	1,2120
3812	18P09N18D21R	1,2123
3813	18P09N18C25X	1,2123
3814	18P09N18D21A	1,2123
3815	18P09N18D21L	1,2123
3816	18P09N18D21G	1,2123
3817	18P09N18D21B	1,2123
3818	18P09N18D21M	1,2123
3819	18P09N18D21H	1,2123
3820	18P09N18D21C	1,2123
3821	18P09N18D21N	1,2123
3822	18P09N18D21I	1,2123
3823	18P09N18D21D	1,2123
3824	18P09N18D21J	1,2123
3825	18P09N13N09Z	1,2121
3826	18P09N13N09U	1,2121
3827	18P09N13N09P	1,2121
3828	18P09N13N09J	1,2121
3829	18P09N13N09E	1,2121
3830	18P09N13N10V	1,2121
3831	18P09N13N10Q	1,2121
3832	18P09N13N10K	1,2121
3833	18P09N18B15T	1,2123
3834	18P09N18B15H	1,2122
3835	18P09N18B15C	1,2122
3836	18P09N18B15Y	1,2123
3837	18P09N18D21E	1,2123
3838	18P09N18D22F	1,2123
3839	18P09N18D22A	1,2123
3840	18P09N18C03X	1,2122
3841	18P09N18C03S	1,2122
3842	18P09N18C03M	1,2122
3843	18P09N18C03H	1,2122
3844	18P09N18B25D	1,2123
3845	18P09N18B25Z	1,2123
3846	18P09N18G07E	1,2123
3847	18P09N13J19V	1,2121
3848	18P09N13J19Q	1,2121
3849	18P09N13J19K	1,2121

NÚMERO	CELL_KEY_I	AREA_HA
3850	18P09N13J19F	1,2121
3851	18P09N13J19A	1,2121
3852	18P09N13J19W	1,2121
3853	18P09N13J19R	1,2121
3854	18P09N13J19L	1,2121
3855	18P09N13J19G	1,2121
3856	18P09N18G18L	1,2124
3857	18P09N18B15N	1,2123
3858	18P09N18B15I	1,2123
3859	18P09N18B15D	1,2122
3860	18P09N18B15Z	1,2123
3861	18P09N18B15U	1,2123
3862	18P09N18C11T	1,2123
3863	18P09N18C11N	1,2123
3864	18P09N18C11I	1,2123
3865	18P09N18C11D	1,2122
3866	18P09N18C11Z	1,2123
3867	18P09N18C11U	1,2123
3868	18P09N18C11P	1,2123
3869	18P09N18C11J	1,2123
3870	18P09N18C11E	1,2122
3871	18P09N18C12F	1,2123
3872	18P09N18C12V	1,2123
3873	18P09N18C12Q	1,2123
3874	18P09N18C12K	1,2123
3875	18P09N18C12A	1,2123
3876	18P09N18C12W	1,2123
3877	18P09N18C12R	1,2123
3878	18P09N18C12L	1,2123
3879	18P09N18K14J	1,2124
3880	18P09N18K14E	1,2124
3881	18P09N13K11B	1,2121
3882	18P09N13G13W	1,2120
3883	18P09N13G13R	1,2120
3884	18P09N13G13L	1,2120
3885	18P09N13J19B	1,2121
3886	18P09N13J19S	1,2121
3887	18P09N13J19M	1,2121
3888	18P09N13J19H	1,2121
3889	18P09N13J19C	1,2121
3890	18P09N18L11F	1,2125
3891	18P09N18L11A	1,2124
3892	18P09N18L11G	1,2125
3893	18P09N18L11B	1,2124
3894	18P09N18L11H	1,2125
3895	18P09N18L11C	1,2124
3896	18P09N13G03Q	1,2119
3897	18P09N13G02E	1,2119
3898	18P09N13G03V	1,2120
3899	18P09N18D22B	1,2123
3900	18P09N13K17P	1,2121
3901	18P09N13G13F	1,2120
3902	18P09N13G13A	1,2120
3903	18P09N18C04Y	1,2122
3904	18P09N18C04T	1,2122
3905	18P09N18C04N	1,2122
3906	18P09N18F10J	1,2123
3907	18P09N18G08S	1,2123
3908	18P09N18G08M	1,2123
3909	18P09N18G08H	1,2123
3910	18P09N18G08C	1,2123
3911	18P09N18G08Y	1,2123
3912	18P09N18G08T	1,2123
3913	18P09N18G08N	1,2123
3914	18P09N18G08I	1,2123
3915	18P09N18G08D	1,2123
3916	18P09N18G08Z	1,2123
3917	18P09N18G08U	1,2123
3918	18P09N18G08P	1,2123
3919	18P09N18G08J	1,2123
3920	18P09N18G08E	1,2123
3921	18P09N18K14I	1,2124
3922	18P09N18K14D	1,2124
3923	18P09N18G18H	1,2124
3924	18P09N18G18X	1,2124
3925	18P09N18G18S	1,2124
3926	18P09N18G18M	1,2124
3927	18P09N18G18C	1,2124
3928	18P09N18G18Y	1,2124
3929	18P09N18G18T	1,2124
3930	18P09N18G18N	1,2124
3931	18P09N18G18I	1,2124
3932	18P09N18G18D	1,2124
3933	18P09N18G18Z	1,2124
3934	18P09N18G18U	1,2124
3935	18P09N18G18P	1,2124
3936	18P09N18G18J	1,2124
3937	18P09N18G18E	1,2124
3938	18P09N18G19V	1,2124
3939	18P09N18G19Q	1,2124

NÚMERO	CELL_KEY_I	AREA_HA
3940	18P09N18G19K	1,2124
3941	18P09N18G19F	1,2124
3942	18P09N18G19A	1,2124
3943	18P09N18G19W	1,2124
3944	18P09N18G19B	1,2124
3945	18P09N18G19R	1,2124
3946	18P09N18G19L	1,2124
3947	18P09N18G19G	1,2124
3948	18P09N18G19X	1,2124
3949	18P09N18G19S	1,2124
3950	18P09N13G07V	1,2120
3951	18P09N13G06P	1,2120
3952	18P09N13G06J	1,2120
3953	18P09N13G06E	1,2120
3954	18P09N13G07Q	1,2120
3955	18P09N13G07K	1,2120
3956	18P09N13G07F	1,2120
3957	18P09N13G07A	1,2120
3958	18P09N13G07W	1,2120
3959	18P09N13G07R	1,2120
3960	18P09N13G07L	1,2120
3961	18P09N13G07G	1,2120
3962	18P09N13G07B	1,2120
3963	18P09N13G07X	1,2120
3964	18P09N13G07S	1,2120
3965	18P09N13K23A	1,2121
3966	18P09N13K23F	1,2121
3967	18P09N18C21M	1,2123
3968	18P09N13P12S	1,2122
3969	18P09N13P12M	1,2122
3970	18P09N13P12H	1,2122
3971	18P09N13P12C	1,2122
3972	18P09N13P12Y	1,2122
3973	18P09N13P12T	1,2122
3974	18P09N18G09V	1,2123
3975	18P09N18G09Q	1,2123
3976	18P09N18G09K	1,2123
3977	18P09N18G09F	1,2123
3978	18P09N18G09A	1,2123
3979	18P09N18G09W	1,2123
3980	18P09N18G09R	1,2123
3981	18P09N18H06S	1,2123
3982	18P09N18H06M	1,2123
3983	18P09N18H06Y	1,2124
3984	18P09N18H06T	1,2123
3985	18P09N18H06N	1,2123
3986	18P09N18H06Z	1,2124
3987	18P09N18H06U	1,2124
3988	18P09N18H06P	1,2123
3989	18P09N13K22J	1,2121
3990	18P09N13K22E	1,2121
3991	18P09N13G07M	1,2120
3992	18P09N13G07H	1,2120
3993	18P09N13G07C	1,2120
3994	18P09N13G07Y	1,2120
3995	18P09N13G07T	1,2120
3996	18P09N13G07N	1,2120
3997	18P09N13G07I	1,2120
3998	18P09N13P17G	1,2122
3999	18P09N13P12N	1,2122
4000	18P09N13P12I	1,2122
4001	18P09N13P12D	1,2122
4002	18P09N13P12Z	1,2122
4003	18P09N13P12U	1,2122
4004	18P09N13P12P	1,2122
4005	18P09N13P12J	1,2122
4006	18P09N13P12E	1,2122
4007	18P09N13P13V	1,2122
4008	18P09N13P13Q	1,2122
4009	18P09N13P13K	1,2122
4010	18P09N13P13F	1,2122
4011	18P09N13P13A	1,2122
4012	18P09N13P13W	1,2122
4013	18P09N13P13R	1,2122
4014	18P09N13P13L	1,2122
4015	18P09N13P13G	1,2122
4016	18P09N13P13B	1,2122
4017	18P09N13P13X	1,2122
4018	18P09N13G16E	1,2120
4019	18P09N18H06X	1,2124
4020	18P09N18B04N	1,2122
4021	18P09N18B04Y	1,2122
4022	18P09N18B04T	1,2122
4023	18P09N18B04I	1,2122
4024	18P09N18B04D	1,2122
4025	18P09N18B04Z	1,2122
4026	18P09N18B04U	1,2122
4027	18P09N18B25C	1,2123
4028	18P09N18B25Y	1,2123
4029	18P09N18B25T	1,2123

NÚMERO	CELL_KEY_I	AREA_HA
4030	18P09N18B25N	1,2123
4031	18P09N18B25I	1,2123
4032	18P09N13P19G	1,2122
4033	18P09N13P19B	1,2122
4034	18P09N13P19H	1,2122
4035	18P09N13P19X	1,2122
4036	18P09N13P19S	1,2122
4037	18P09N13P19M	1,2122
4038	18P09N13P19C	1,2122
4039	18P09N13P19Y	1,2122
4040	18P09N13P19T	1,2122
4041	18P09N13P19N	1,2122
4042	18P09N13P19I	1,2122
4043	18P09N13P19D	1,2122
4044	18P09N13P19Z	1,2122
4045	18P09N13G04X	1,2120
4046	18P09N13G04L	1,2119
4047	18P09N13G04G	1,2119
4048	18P09N13G04B	1,2119
4049	18P09N13G04S	1,2120
4050	18P09N13G04M	1,2119
4051	18P09N13G04H	1,2119
4052	18P09N13G04C	1,2119
4053	18P09N13G04Y	1,2120
4054	18P09N13G04T	1,2120
4055	18P09N13G04N	1,2119
4056	18P09N13G04I	1,2119
4057	18P09N13G04D	1,2119
4058	18P09N13G04Z	1,2120
4059	18P09N13G04U	1,2120
4060	18P09N13G24E	1,2120
4061	18P09N13G25F	1,2120
4062	18P09N13G25A	1,2120
4063	18P09N13G25B	1,2120
4064	18P09N13G04P	1,2119
4065	18P09N13G04J	1,2119
4066	18P09N13G04E	1,2119
4067	18P09N13H01V	1,2120
4068	18P09N13H01Q	1,2120
4069	18P09N13H01K	1,2120
4070	18P09N13H01F	1,2120
4071	18P09N13P21W	1,2122
4072	18P09N13P21R	1,2122
4073	18P09N13P21L	1,2122
4074	18P09N13P21G	1,2122
4075	18P09N13G04R	1,2120
4076	18P09N13G24P	1,2120
4077	18P09N13G24J	1,2120
4078	18P09N13J09M	1,2120
4079	18P09N13J09B	1,2120
4080	18P09N13J09X	1,2121
4081	18P09N13J09S	1,2121
4082	18P09N13J09H	1,2120
4083	18P09N13J09C	1,2120
4084	18P09N13J09Y	1,2121
4085	18P09N13J09T	1,2121
4086	18P09N13J09N	1,2120
4087	18P09N13J09I	1,2120
4088	18P09N13J09D	1,2120
4089	18P09N13J09Z	1,2121
4090	18P09N13J09U	1,2121
4091	18P09N13J09P	1,2120
4092	18P09N13J09J	1,2120
4093	18P09N13J09E	1,2120
4094	18P09N13J10V	1,2121
4095	18P09N13J10Q	1,2121
4096	18P09N13J10K	1,2120
4097	18P09N13K07G	1,2121
4098	18P09N13K07B	1,2120
4099	18P09N13N19Y	1,2122
4100	18P09N13N19T	1,2122
4101	18P09N13N19N	1,2122
4102	18P09N13N19I	1,2122
4103	18P09N13N19Z	1,2122
4104	18P09N13N19U	1,2122
4105	18P09N13N19P	1,2122
4106	18P09N13N19J	1,2122
4107	18P09N13N20V	1,2122
4108	18P09N13N20Q	1,2122
4109	18P09N13N20K	1,2122
4110	18P09N13N20F	1,2122
4111	18P09N13N20A	1,2122
4112	18P09N13N20W	1,2122
4113	18P09N13N20R	1,2122
4114	18P09N13N20L	1,2122
4115	18P09N13G03D	1,2119
4116	18P09N13G03T	1,2120
4117	18P09N18K09T	1,2124
4118	18P09N18K09N	1,2124
4119	18P09N18L07U	1,2124

NÚMERO	CELL_KEY_I	AREA_HA
4120	18P09N18L07P	1,2124
4121	18P09N13N19D	1,2122
4122	18P09N13N19E	1,2122
4123	18P09N13G03N	1,2119
4124	18P09N13G03I	1,2119
4125	18P09N13G03Z	1,2120
4126	18P09N13G03U	1,2120
4127	18P09N13G03P	1,2119
4128	18P09N13G03J	1,2119
4129	18P09N13G03E	1,2119
4130	18P09N13G04V	1,2120
4131	18P09N13G04Q	1,2120
4132	18P09N13G04K	1,2119
4133	18P09N13G04F	1,2119
4134	18P09N13G04A	1,2119
4135	18P09N13G04W	1,2120
4136	18P09N13J09F	1,2120
4137	18P09N13J09A	1,2120
4138	18P09N13J09W	1,2121
4139	18P09N13J09R	1,2121
4140	18P09N13J09L	1,2120
4141	18P09N13J09G	1,2120
4142	18P09N13P21I	1,2122
4143	18P09N13P21T	1,2122
4144	18P09N13P21Y	1,2122
4145	18P09N13P21N	1,2122
4146	18P09N13P21D	1,2122
4147	18P09N13P21Z	1,2122
4148	18P09N13P21U	1,2122
4149	18P09N13P21P	1,2122
4150	18P09N13P21J	1,2122
4151	18P09N13P21E	1,2122
4152	18P09N13P22V	1,2122
4153	18P09N13P22Q	1,2122
4154	18P09N13P22K	1,2122
4155	18P09N13P21M	1,2122
4156	18P09N13P21B	1,2122
4157	18P09N13P21X	1,2122
4158	18P09N13P21S	1,2122
4159	18P09N13P21H	1,2122
4160	18P09N13P21C	1,2122
4161	18P09N13H02M	1,2120
4162	18P09N13H02H	1,2120
4163	18P09N13H02C	1,2120
4164	18P09N13G15J	1,2120
4165	18P09N13G15Z	1,2120
4166	18P09N13G15U	1,2120
4167	18P09N13G15P	1,2120
4168	18P09N13G15E	1,2120
4169	18P09N13G16V	1,2120
4170	18P09N13G16Q	1,2120
4171	18P09N13G19Z	1,2120
4172	18P09N13G19N	1,2120
4173	18P09N13G19I	1,2120
4174	18P09N13G19D	1,2120
4175	18P09N13G19U	1,2120
4176	18P09N13G19P	1,2120
4177	18P09N13G19J	1,2120
4178	18P09N13G19E	1,2120
4179	18P09N13G20V	1,2120
4180	18P09N13G20Q	1,2120
4181	18P09N13G20K	1,2120
4182	18P09N13G20F	1,2120
4183	18P09N13G20A	1,2120
4184	18P09N13G20W	1,2120
4185	18P09N18K09U	1,2124
4186	18P09N18K09P	1,2124
4187	18P09N18K10V	1,2124
4188	18P09N18K10Q	1,2124
4189	18P09N18K10K	1,2124
4190	18P09N18K10W	1,2124
4191	18P09N18K10R	1,2124
4192	18P09N18K10L	1,2124
4193	18P09N18K10X	1,2124
4194	18P09N18K10S	1,2124
4195	18P09N18K10M	1,2124
4196	18P09N13K11Y	1,2121
4197	18P09N18K10Y	1,2124
4198	18P09N18K10T	1,2124
4199	18P09N18K10N	1,2124
4200	18P09N18K10Z	1,2124
4201	18P09N18K10U	1,2124
4202	18P09N13F09Z	1,2120
4203	18P09N13K11X	1,2121
4204	18P09N13J15Y	1,2121
4205	18P09N13G15I	1,2120
4206	18P09N13G15D	1,2120
4207	18P09N13G19Y	1,2120
4208	18P09N13G19T	1,2120
4209	18P09N13N25F	1,2122

NÚMERO	CELL_KEY_I	AREA_HA
4210	18P09N13N25V	1,2122
4211	18P09N13N25Q	1,2122
4212	18P09N13N25K	1,2122
4213	18P09N13N25A	1,2122
4214	18P09N13N25W	1,2122
4215	18P09N13N25R	1,2122
4216	18P09N13N25L	1,2122
4217	18P09N13N25G	1,2122
4218	18P09N13N25B	1,2122
4219	18P09N13N25X	1,2122
4220	18P09N13N25S	1,2122
4221	18P09N13N25M	1,2122
4222	18P09N13N25H	1,2122
4223	18P09N18L08Q	1,2124
4224	18P09N18L08V	1,2125
4225	18P09N13J15D	1,2121
4226	18P09N13J15Z	1,2121
4227	18P09N13J15U	1,2121
4228	18P09N13J15P	1,2121
4229	18P09N13J15J	1,2121
4230	18P09N13J15E	1,2121
4231	18P09N18K09D	1,2124
4232	18P09N18K09Z	1,2124
4233	18P09N13H02D	1,2120
4234	18P09N13K07C	1,2120
4235	18P09N18L01S	1,2124
4236	18P09N18L01M	1,2124
4237	18P09N18L01H	1,2124
4238	18P09N13F09U	1,2120
4239	18P09N13F09P	1,2120
4240	18P09N13F09J	1,2120
4241	18P09N13K07D	1,2120
4242	18P09N18L01C	1,2124
4243	18P09N18L01Y	1,2124
4244	18P09N18L01T	1,2124
4245	18P09N13J15T	1,2121
4246	18P09N13J15N	1,2121
4247	18P09N13J15I	1,2121
4248	18P09N18L01V	1,2124
4249	18P09N18L01Q	1,2124
4250	18P09N18L01K	1,2124
4251	18P09N18L01F	1,2124
4252	18P09N18L01A	1,2124
4253	18P09N13G07D	1,2120
4254	18P09N13C10Z	1,2119
4255	18P09N13C08W	1,2119
4256	18P09N13C08R	1,2119
4257	18P09N13J25J	1,2121
4258	18P09N13J25E	1,2121
4259	18P09N13C18E	1,2119
4260	18P09N13C19V	1,2119
4261	18P09N13C19Q	1,2119
4262	18P09N13C19K	1,2119
4263	18P09N13C19F	1,2119
4264	18P09N13C19A	1,2119
4265	18P09N13C19W	1,2119
4266	18P09N13C19R	1,2119
4267	18P09N13C19L	1,2119
4268	18P09N13G07Z	1,2120
4269	18P09N13G07U	1,2120
4270	18P09N13G07P	1,2120
4271	18P09N13G07J	1,2120
4272	18P09N13G07E	1,2120
4273	18P09N13G08V	1,2120
4274	18P09N13D17D	1,2119
4275	18P09N13G08K	1,2120
4276	18P09N13C08X	1,2119
4277	18P09N13C08S	1,2119
4278	18P09N13C08Y	1,2119
4279	18P09N13C08T	1,2119
4280	18P09N13C08Z	1,2119
4281	18P09N13C08U	1,2119
4282	18P09N13C09V	1,2119
4283	18P09N13C09Q	1,2119
4284	18P09N13C09W	1,2119
4285	18P09N13C10U	1,2119
4286	18P09N13C09R	1,2119
4287	18P09N13C09X	1,2119
4288	18P09N13D16H	1,2119
4289	18P09N18K04T	1,2124
4290	18P09N18K04H	1,2124
4291	18P09N18K04C	1,2124
4292	18P09N18K04Y	1,2124
4293	18P09N18K04N	1,2124
4294	18P09N18K04I	1,2124
4295	18P09N18K04D	1,2124
4296	18P09N18K04Z	1,2124
4297	18P09N18K04U	1,2124
4298	18P09N18K04P	1,2124
4299	18P09N18K04J	1,2124

NÚMERO	CELL_KEY_I	AREA_HA
4300	18P09N18K04E	1,2124
4301	18P09N18K05V	1,2124
4302	18P09N18K05Q	1,2124
4303	18P09N18K05K	1,2124
4304	18P09N18K05F	1,2124
4305	18P09N18K05A	1,2124
4306	18P09N18K05W	1,2124
4307	18P09N18K05R	1,2124
4308	18P09N13C20J	1,2119
4309	18P09N18K05L	1,2124
4310	18P09N18K05G	1,2124
4311	18P09N18K05B	1,2124
4312	18P09N18K05X	1,2124
4313	18P09N18L01W	1,2124
4314	18P09N18L01R	1,2124
4315	18P09N18L01L	1,2124
4316	18P09N18L01G	1,2124
4317	18P09N18L01B	1,2124
4318	18P09N18L01X	1,2124
4319	18P09N13K01R	1,2120
4320	18P09N13K01Q	1,2120
4321	18P09N13K01K	1,2120
4322	18P09N13K01F	1,2120
4323	18P09N13K01A	1,2120
4324	18P09N13K01W	1,2120
4325	18P09N13K01L	1,2120
4326	18P09N13K01G	1,2120
4327	18P09N13K01B	1,2120
4328	18P09N13K01X	1,2120
4329	18P09N13K01S	1,2120
4330	18P09N13G08R	1,2120
4331	18P09N13G08F	1,2120
4332	18P09N13G08A	1,2120
4333	18P09N13G08W	1,2120
4334	18P09N13G08L	1,2120
4335	18P09N13G08G	1,2120
4336	18P09N13G08B	1,2120
4337	18P09N13G08X	1,2120
4338	18P09N13G08S	1,2120
4339	18P09N13G08M	1,2120
4340	18P09N13G08H	1,2120
4341	18P09N13D06Y	1,2119
4342	18P09N13D06T	1,2119
4343	18P09N13K01M	1,2120
4344	18P09N13K01H	1,2120
4345	18P09N13K01C	1,2120
4346	18P09N13K01Y	1,2120
4347	18P09N13K01T	1,2120
4348	18P09N13K01N	1,2120
4349	18P09N13K22S	1,2121
4350	18P09N13K22M	1,2121
4351	18P09N13K22H	1,2121
4352	18P09N13K22C	1,2121
4353	18P09N13K22Y	1,2121
4354	18P09N13K22T	1,2121
4355	18P09N13K22N	1,2121
4356	18P09N13K22I	1,2121
4357	18P09N13K22D	1,2121
4358	18P09N13C19Y	1,2119
4359	18P09N13C19T	1,2119
4360	18P09N13C19N	1,2119
4361	18P09N13D16I	1,2119
4362	18P09N13D16Y	1,2119
4363	18P09N13D16T	1,2119
4364	18P09N13D16N	1,2119
4365	18P09N13D16D	1,2119
4366	18P09N13D16Z	1,2119
4367	18P09N13D16U	1,2119
4368	18P09N13D16P	1,2119
4369	18P09N13D17Q	1,2119
4370	18P09N13D16J	1,2119
4371	18P09N13D16E	1,2119
4372	18P09N13G08C	1,2120
4373	18P09N13G08Y	1,2120
4374	18P09N13G08T	1,2120
4375	18P09N13G08N	1,2120
4376	18P09N13G08I	1,2120
4377	18P09N13G08D	1,2120
4378	18P09N13G08Z	1,2120
4379	18P09N13G08U	1,2120
4380	18P09N13G08P	1,2120
4381	18P09N13G08J	1,2120
4382	18P09N13G08E	1,2120
4383	18P09N13G09V	1,2120
4384	18P09N13G09Q	1,2120
4385	18P09N13G09K	1,2120
4386	18P09N13G09F	1,2120
4387	18P09N13H06R	1,2120
4388	18P09N13D17V	1,2119
4389	18P09N13D17K	1,2119

NÚMERO	CELL_KEY_I	AREA_HA
4390	18P09N13D17F	1,2119
4391	18P09N13D17A	1,2119
4392	18P09N13D17W	1,2119
4393	18P09N13D17R	1,2119
4394	18P09N13D17L	1,2119
4395	18P09N13D17G	1,2119
4396	18P09N13D17B	1,2119
4397	18P09N13D17X	1,2119
4398	18P09N13D17S	1,2119
4399	18P09N13D17M	1,2119
4400	18P09N13D17H	1,2119
4401	18P09N13D17C	1,2119
4402	18P09N13D17Y	1,2119
4403	18P09N13D17T	1,2119
4404	18P09N13D17N	1,2119
4405	18P09N13D17I	1,2119
4406	18P09N13C21R	1,2119
4407	18P09N13C21Q	1,2119
4408	18P09N13C21K	1,2119
4409	18P09N13C21F	1,2119
4410	18P09N13C21A	1,2119
4411	18P09N13C21W	1,2119
4412	18P09N13C21L	1,2119
4413	18P09N13C21G	1,2119
4414	18P09N13C21B	1,2119
4415	18P09N13C21X	1,2119
4416	18P09N13C21S	1,2119
4417	18P09N13C21M	1,2119
4418	18P09N13C21H	1,2119
4419	18P09N13C21C	1,2119
4420	18P09N13D06X	1,2119
4421	18P09N13D06S	1,2119
4422	18P09N13D16C	1,2119
4423	18P09N13C09Z	1,2119
4424	18P09N13C09U	1,2119
4425	18P09N13C10V	1,2119
4426	18P09N13C10Q	1,2119
4427	18P09N13C10W	1,2119
4428	18P09N13C10R	1,2119
4429	18P09N13C21Y	1,2119
4430	18P09N13C21T	1,2119
4431	18P09N13C21N	1,2119
4432	18P09N13C21I	1,2119
4433	18P09N13C21D	1,2119
4434	18P09N13C21Z	1,2119
4435	18P09N13C21U	1,2119
4436	18P09N13C21P	1,2119
4437	18P09N13C21J	1,2119
4438	18P09N13C21E	1,2119
4439	18P09N13C22V	1,2119
4440	18P09N13C22Q	1,2119
4441	18P09N13D17Z	1,2119
4442	18P09N13D17U	1,2119
4443	18P09N13H06V	1,2120
4444	18P09N13H06Q	1,2120
4445	18P09N13H06K	1,2120
4446	18P09N13H06F	1,2120
4447	18P09N13H06A	1,2120
4448	18P09N13D16V	1,2119
4449	18P09N13D16Q	1,2119
4450	18P09N13D16K	1,2119
4451	18P09N13D16F	1,2119
4452	18P09N13D16A	1,2119
4453	18P09N13D16W	1,2119
4454	18P09N13D16R	1,2119
4455	18P09N13D16L	1,2119
4456	18P09N13D16G	1,2119
4457	18P09N13D16B	1,2119
4458	18P09N13C19P	1,2119
4459	18P09N13C19D	1,2119
4460	18P09N13C19Z	1,2119
4461	18P09N13C19U	1,2119
4462	18P09N13C19J	1,2119
4463	18P09N13C19E	1,2119
4464	18P09N13C20V	1,2119
4465	18P09N13C20Q	1,2119
4466	18P09N13C20K	1,2119
4467	18P09N13C20F	1,2119
4468	18P09N13C20A	1,2119
4469	18P09N13C20W	1,2119
4470	18P09N13C20R	1,2119
4471	18P09N13C20L	1,2119
4472	18P09N13C20G	1,2119
4473	18P09N13C20B	1,2119
4474	18P09N13C20X	1,2119
4475	18P09N13C20S	1,2119
4476	18P09N13C20M	1,2119
4477	18P09N13C20H	1,2119
4478	18P09N13C20C	1,2119
4479	18P09N13C20Y	1,2119

NÚMERO	CELL_KEY_I	AREA_HA
4480	18P09N13C20T	1,2119
4481	18P09N13C10X	1,2119
4482	18P09N13C10S	1,2119
4483	18P09N13C10Y	1,2119
4484	18P09N13C10T	1,2119
4485	18P09N13C20E	1,2119
4486	18P09N13C21V	1,2119
4487	18P09N13C09S	1,2119
4488	18P09N13C20N	1,2119
4489	18P09N13D16X	1,2119
4490	18P09N13D16S	1,2119
4491	18P09N13D16M	1,2119
4492	18P09N13C09Y	1,2119
4493	18P09N13C09T	1,2119
4494	18P09N13C11Q	1,2119
4495	18P09N13C11V	1,2119
4496	18P09N13D06Z	1,2119
4497	18P09N13D06U	1,2119
4498	18P09N13D07V	1,2119
4499	18P09N13D07Q	1,2119
4500	18P09N18K04M	1,2124
4501	18P09N18C03B	1,2122
4502	18P09N13C19I	1,2119
4503	18P09N13D06V	1,2119
4504	18P09N13D06Q	1,2119
4505	18P09N13D06W	1,2119
4506	18P09N13D06R	1,2119
4507	18P09N13C20I	1,2119
4508	18P09N13C20D	1,2119
4509	18P09N13C20Z	1,2119
4510	18P09N13C20U	1,2119
4511	18P09N13C20P	1,2119
4512	18P09N13D07W	1,2119
4513	18P09N13D07R	1,2119
4514	18P09N13D07X	1,2119
4515	18P09N13D07S	1,2119
4516	18P09N13D07Y	1,2119
4517	18P09N13D07T	1,2119
4518	18P09N13C18B	1,2119
4519	18P09N13C18X	1,2119
4520	18P09N13C18S	1,2119
4521	18P09N13F10I	1,2120
4522	18P09N13F10T	1,2120
4523	18P09N13F10N	1,2120
4524	18P09N13F10D	1,2119
4525	18P09N18K12H	1,2124
4526	18P09N18K12C	1,2124
4527	18P09N18K12I	1,2124
4528	18P09N18K12D	1,2124
4529	18P09N13B25V	1,2119
4530	18P09N13B25Q	1,2119
4531	18P09N13B25K	1,2119
4532	18P09N13B25F	1,2119
4533	18P09N13B25A	1,2119
4534	18P09N13B25G	1,2119
4535	18P09N13B25W	1,2119
4536	18P09N13B25R	1,2119
4537	18P09N13B25L	1,2119
4538	18P09N13F10Z	1,2120
4539	18P09N13F10U	1,2120
4540	18P09N13F10P	1,2120
4541	18P09N13F10J	1,2120
4542	18P09N13F10E	1,2119
4543	18P09N18K12J	1,2124
4544	18P09N18K12E	1,2124
4545	18P09N18K13F	1,2124
4546	18P09N18K13A	1,2124
4547	18P09N18K13G	1,2124
4548	18P09N18K13B	1,2124
4549	18P09N13C19G	1,2119
4550	18P09N13C19B	1,2119
4551	18P09N13C19X	1,2119
4552	18P09N13C19S	1,2119
4553	18P09N13C19M	1,2119
4554	18P09N13C19H	1,2119
4555	18P09N13C19C	1,2119
4556	18P09N13K01V	1,2120
4557	18P09N13C18Y	1,2119
4558	18P09N13C18M	1,2119
4559	18P09N13C18H	1,2119
4560	18P09N13C18C	1,2119
4561	18P09N13C18T	1,2119
4562	18P09N13C18N	1,2119
4563	18P09N13C18I	1,2119
4564	18P09N13C18D	1,2119
4565	18P09N13C18Z	1,2119
4566	18P09N13C18U	1,2119
4567	18P09N13C18P	1,2119
4568	18P09N13C18J	1,2119
4569	18P09N13B20A	1,2119

NÚMERO	CELL_KEY_I	AREA_HA
4570	18P09N13C23C	1,2119
4571	18P09N13C23Y	1,2119
4572	18P09N13C17E	1,2119
4573	18P09N13C18V	1,2119
4574	18P09N13C18Q	1,2119
4575	18P09N13C25Z	1,2119
4576	18P09N13C25U	1,2119
4577	18P09N13C25P	1,2119
4578	18P09N13C25J	1,2119
4579	18P09N13C25E	1,2119
4580	18P09N13D23K	1,2119
4581	18P09N13D23F	1,2119
4582	18P09N13D23A	1,2119
4583	18P09N13C24U	1,2119
4584	18P09N13D18V	1,2119
4585	18P09N13D17P	1,2119
4586	18P09N13D17J	1,2119
4587	18P09N13D17E	1,2119
4588	18P09N13D18Q	1,2119
4589	18P09N13D18K	1,2119
4590	18P09N13D18F	1,2119
4591	18P09N13D18A	1,2119
4592	18P09N13D18W	1,2119
4593	18P09N13D18R	1,2119
4594	18P09N13D18L	1,2119
4595	18P09N13D18G	1,2119
4596	18P09N13D18B	1,2119
4597	18P09N13D18S	1,2119
4598	18P09N13C18K	1,2119
4599	18P09N13C18F	1,2119
4600	18P09N13C18A	1,2119
4601	18P09N13C18W	1,2119
4602	18P09N13C18R	1,2119
4603	18P09N13C18L	1,2119
4604	18P09N13C18G	1,2119
4605	18P09N13B14E	1,2119
4606	18P09N13B15V	1,2119
4607	18P09N13B15Q	1,2119
4608	18P09N13B15K	1,2119
4609	18P09N13B15R	1,2119
4610	18P09N13B15F	1,2119
4611	18P09N13B15A	1,2119
4612	18P09N13B15W	1,2119
4613	18P09N13B15L	1,2119
4614	18P09N13C11K	1,2119
4615	18P09N13C11F	1,2119
4616	18P09N13C11A	1,2119
4617	18P09N13C11W	1,2119
4618	18P09N13C11R	1,2119
4619	18P09N13C11L	1,2119
4620	18P09N13C11G	1,2119
4621	18P09N13C11B	1,2119
4622	18P09N13C11X	1,2119
4623	18P09N13C11S	1,2119
4624	18P09N13C11M	1,2119
4625	18P09N13C11H	1,2119
4626	18P09N13C11C	1,2119
4627	18P09N13C11Y	1,2119
4628	18P09N13D21E	1,2119
4629	18P09N13D18M	1,2119
4630	18P09N13D18H	1,2119
4631	18P09N13D18C	1,2119
4632	18P09N13D18N	1,2119
4633	18P09N13D18I	1,2119
4634	18P09N13D18D	1,2119
4635	18P09N13D18E	1,2119
4636	18P09N13D21I	1,2119
4637	18P09N13D21D	1,2119
4638	18P09N13D21Z	1,2119
4639	18P09N13C06V	1,2119
4640	18P09N13C06Q	1,2119
4641	18P09N13C06W	1,2119
4642	18P09N13C06R	1,2119
4643	18P09N13C24D	1,2119
4644	18P09N13C24Z	1,2119
4645	18P09N13C22M	1,2119
4646	18P09N13C22B	1,2119
4647	18P09N13C22X	1,2119
4648	18P09N13C22S	1,2119
4649	18P09N13C22H	1,2119
4650	18P09N13C22C	1,2119
4651	18P09N13C22Y	1,2119
4652	18P09N13C22T	1,2119
4653	18P09N13C22N	1,2119
4654	18P09N13C22I	1,2119
4655	18P09N13C22D	1,2119
4656	18P09N13C22Z	1,2119
4657	18P09N13C22U	1,2119
4658	18P09N13C22P	1,2119
4659	18P09N13C22J	1,2119

NÚMERO	CELL_KEY_I	AREA_HA
4660	18P09N13C22E	1,2119
4661	18P09N13C23V	1,2119
4662	18P09N13C23Q	1,2119
4663	18P09N13C23K	1,2119
4664	18P09N13C23F	1,2119
4665	18P09N13C23I	1,2119
4666	18P09N13C23D	1,2119
4667	18P09N13C23T	1,2119
4668	18P09N13C23N	1,2119
4669	18P09N13C23Z	1,2119
4670	18P09N13C23U	1,2119
4671	18P09N13C23P	1,2119
4672	18P09N13C23J	1,2119
4673	18P09N13C23E	1,2119
4674	18P09N13C24V	1,2119
4675	18P09N13C24Q	1,2119
4676	18P09N13C24K	1,2119
4677	18P09N13C24F	1,2119
4678	18P09N13C24A	1,2119
4679	18P09N13C24W	1,2119
4680	18P09N13C24R	1,2119
4681	18P09N13C24L	1,2119
4682	18P09N13C24G	1,2119
4683	18P09N13C24B	1,2119
4684	18P09N13C24X	1,2119
4685	18P09N13C24S	1,2119
4686	18P09N13C24M	1,2119
4687	18P09N13C24H	1,2119
4688	18P09N13C24C	1,2119
4689	18P09N13C24Y	1,2119
4690	18P09N13C24T	1,2119
4691	18P09N13C24N	1,2119
4692	18P09N13C24I	1,2119
4693	18P09N13C06X	1,2119
4694	18P09N13C06S	1,2119
4695	18P09N13C06Y	1,2119
4696	18P09N13C06T	1,2119
4697	18P09N13C06Z	1,2119
4698	18P09N13B25Y	1,2119
4699	18P09N13B25M	1,2119
4700	18P09N13B25H	1,2119
4701	18P09N13B25C	1,2119
4702	18P09N13B25T	1,2119
4703	18P09N13B25N	1,2119
4704	18P09N13B25I	1,2119
4705	18P09N13B25D	1,2119
4706	18P09N13B25Z	1,2119
4707	18P09N13D08Y	1,2119
4708	18P09N13D08T	1,2119
4709	18P09N13D08Z	1,2119
4710	18P09N13D08U	1,2119
4711	18P09N13D09V	1,2119
4712	18P09N13D09Q	1,2119
4713	18P09N13D09W	1,2119
4714	18P09N13D09R	1,2119
4715	18P09N13D09X	1,2119
4716	18P09N13D09S	1,2119
4717	18P09N13C23A	1,2119
4718	18P09N13C23W	1,2119
4719	18P09N13C23R	1,2119
4720	18P09N13C23L	1,2119
4721	18P09N13C23G	1,2119
4722	18P09N13C23B	1,2119
4723	18P09N13C23X	1,2119
4724	18P09N13C23S	1,2119
4725	18P09N13D21P	1,2119
4726	18P09N13D21J	1,2119
4727	18P09N13D12Y	1,2119
4728	18P09N13D12T	1,2119
4729	18P09N13D12N	1,2119
4730	18P09N13B25U	1,2119
4731	18P09N13B25P	1,2119
4732	18P09N13B25J	1,2119
4733	18P09N13B25E	1,2119
4734	18P09N13C22K	1,2119
4735	18P09N13C22F	1,2119
4736	18P09N13C22A	1,2119
4737	18P09N13C22W	1,2119
4738	18P09N13C22R	1,2119
4739	18P09N13D14F	1,2119
4740	18P09N13D14A	1,2119
4741	18P09N13D14L	1,2119
4742	18P09N13D14G	1,2119
4743	18P09N13D14B	1,2119
4744	18P09N13C24P	1,2119
4745	18P09N13C24J	1,2119
4746	18P09N13C24E	1,2119
4747	18P09N13C25V	1,2119
4748	18P09N13D11M	1,2119
4749	18P09N13D11H	1,2119

NÚMERO	CELL_KEY_I	AREA_HA
4750	18P09N13D11X	1,2119
4751	18P09N13D11S	1,2119
4752	18P09N13D11C	1,2119
4753	18P09N13D11Y	1,2119
4754	18P09N13D11T	1,2119
4755	18P09N13D11N	1,2119
4756	18P09N13D11I	1,2119
4757	18P09N13D11D	1,2119
4758	18P09N13D11Z	1,2119
4759	18P09N13D11U	1,2119
4760	18P09N13D11P	1,2119
4761	18P09N13D11J	1,2119
4762	18P09N13D11E	1,2119
4763	18P09N13D12V	1,2119
4764	18P09N13D12Q	1,2119
4765	18P09N13D12K	1,2119
4766	18P09N13D12F	1,2119
4767	18P09N13D12A	1,2119
4768	18P09N13D12W	1,2119
4769	18P09N13D12R	1,2119
4770	18P09N13D12I	1,2119
4771	18P09N13D21V	1,2119
4772	18P09N13D21Q	1,2119
4773	18P09N13D21K	1,2119
4774	18P09N13D21F	1,2119
4775	18P09N13D21A	1,2119
4776	18P09N13D21W	1,2119
4777	18P09N13D21R	1,2119
4778	18P09N13D21L	1,2119
4779	18P09N13D21G	1,2119
4780	18P09N13D21B	1,2119
4781	18P09N13D21X	1,2119
4782	18P09N13D21S	1,2119
4783	18P09N13D21M	1,2119
4784	18P09N13D21T	1,2119
4785	18P09N13D21H	1,2119
4786	18P09N13D21C	1,2119
4787	18P09N13D21Y	1,2119
4788	18P09N13D21N	1,2119
4789	18P09N13B10R	1,2119
4790	18P09N13B10W	1,2119
4791	18P09N13B10X	1,2119
4792	18P09N13B10S	1,2119
4793	18P09N13B10Y	1,2119
4794	18P09N13B10T	1,2119
4795	18P09N13D14C	1,2119
4796	18P09N13B10Z	1,2119
4797	18P09N13B10U	1,2119
4798	18P09N13B20L	1,2119
4799	18P09N13B20G	1,2119
4800	18P09N13B20W	1,2119
4801	18P09N13B09Z	1,2119
4802	18P09N13B09U	1,2119
4803	18P09N13D23B	1,2119
4804	18P09N13B20R	1,2119
4805	18P09N13B20B	1,2119
4806	18P09N13B20X	1,2119
4807	18P09N13B20S	1,2119
4808	18P09N13B20M	1,2119
4809	18P09N13B20H	1,2119
4810	18P09N13B20C	1,2119
4811	18P09N13B20Y	1,2119
4812	18P09N13B20T	1,2119
4813	18P09N13B20N	1,2119
4814	18P09N13C16Y	1,2119
4815	18P09N13B20I	1,2119
4816	18P09N13B20D	1,2119
4817	18P09N13B20Z	1,2119
4818	18P09N13C16T	1,2119
4819	18P09N13C16N	1,2119
4820	18P09N13C16I	1,2119
4821	18P09N13C16D	1,2119
4822	18P09N13C16Z	1,2119
4823	18P09N13C16U	1,2119
4824	18P09N13C16P	1,2119
4825	18P09N13C16J	1,2119
4826	18P09N13C15B	1,2119
4827	18P09N13C15R	1,2119
4828	18P09N13C15L	1,2119
4829	18P09N13C15G	1,2119
4830	18P09N13C15Z	1,2119
4831	18P09N13C15J	1,2119
4832	18P09N13C15E	1,2119
4833	18P09N13C15U	1,2119
4834	18P09N13C15P	1,2119
4835	18P09N13C16V	1,2119
4836	18P09N13C16Q	1,2119
4837	18P09N13C16K	1,2119
4838	18P09N13C16F	1,2119
4839	18P09N13C16A	1,2119

NÚMERO	CELL_KEY_I	AREA_HA
4840	18P09N13C16W	1,2119
4841	18P09N13C16R	1,2119
4842	18P09N13C16L	1,2119
4843	18P09N13D14K	1,2119
4844	18P09N13C07Q	1,2119
4845	18P09N13C07W	1,2119
4846	18P09N13C07R	1,2119
4847	18P09N13C07X	1,2119
4848	18P09N13C07S	1,2119
4849	18P09N13C07Y	1,2119
4850	18P09N13C07T	1,2119
4851	18P09N13C13Q	1,2119
4852	18P09N13C13K	1,2119
4853	18P09N13C15X	1,2119
4854	18P09N13C15S	1,2119
4855	18P09N13C15M	1,2119
4856	18P09N13C15H	1,2119
4857	18P09N13C15C	1,2119
4858	18P09N13C15Y	1,2119
4859	18P09N13C15T	1,2119
4860	18P09N13C16G	1,2119
4861	18P09N13C16B	1,2119
4862	18P09N13C16X	1,2119
4863	18P09N13C16S	1,2119
4864	18P09N13C16M	1,2119
4865	18P09N13C16H	1,2119
4866	18P09N13C16C	1,2119
4867	18P09N13D12L	1,2119
4868	18P09N13D12G	1,2119
4869	18P09N13D12B	1,2119
4870	18P09N13D12X	1,2119
4871	18P09N13D12S	1,2119
4872	18P09N13D12M	1,2119
4873	18P09N13D12H	1,2119
4874	18P09N13D12C	1,2119
4875	18P09N13C11D	1,2119
4876	18P09N13C11T	1,2119
4877	18P09N13C11N	1,2119
4878	18P09N13C11I	1,2119
4879	18P09N13C11Z	1,2119
4880	18P09N13C11U	1,2119
4881	18P09N13C11P	1,2119
4882	18P09N13C11J	1,2119
4883	18P09N13C11E	1,2119
4884	18P09N13C12V	1,2119
4885	18P09N13C12Q	1,2119
4886	18P09N13C12K	1,2119
4887	18P09N13C12F	1,2119
4888	18P09N13C12A	1,2119
4889	18P09N13C12W	1,2119
4890	18P09N13C12R	1,2119
4891	18P09N13C12L	1,2119
4892	18P09N13C12G	1,2119
4893	18P09N13C12B	1,2119
4894	18P09N13C12X	1,2119
4895	18P09N13D08W	1,2119
4896	18P09N13D08R	1,2119
4897	18P09N13C07Z	1,2119
4898	18P09N13C07U	1,2119
4899	18P09N13C08V	1,2119
4900	18P09N13C08Q	1,2119
4901	18P09N13D08X	1,2119
4902	18P09N13D08S	1,2119
4903	18P09N13C22L	1,2119
4904	18P09N13C22G	1,2119
4905	18P09N13B10V	1,2119
4906	18P09N13B10Q	1,2119
4907	18P09N13C23M	1,2119
4908	18P09N13C23H	1,2119
4909	18P09N13D22K	1,2119
4910	18P09N13D22F	1,2119
4911	18P09N13D22V	1,2119
4912	18P09N13D22Q	1,2119
4913	18P09N13D22A	1,2119
4914	18P09N13D22W	1,2119
4915	18P09N13D22R	1,2119
4916	18P09N13D22L	1,2119
4917	18P09N13D22G	1,2119
4918	18P09N13D22B	1,2119
4919	18P09N13D22X	1,2119
4920	18P09N13D22S	1,2119
4921	18P09N13D22M	1,2119
4922	18P09N13D22Y	1,2119
4923	18P09N13D22H	1,2119
4924	18P09N13D22C	1,2119
4925	18P09N13B25B	1,2119
4926	18P09N13B25X	1,2119
4927	18P09N13B25S	1,2119
4928	18P09N13D21U	1,2119
4929	18P09N13D22T	1,2119

NÚMERO	CELL_KEY_I	AREA_HA
4930	18P09N13D22N	1,2119
4931	18P09N13D22I	1,2119
4932	18P09N13D22D	1,2119
4933	18P09N13D22Z	1,2119
4934	18P09N13D22U	1,2119
4935	18P09N13D22P	1,2119
4936	18P09N13D22J	1,2119
4937	18P09N13D22E	1,2119
4938	18P09N13C17R	1,2119
4939	18P09N13C17F	1,2119
4940	18P09N13C07V	1,2119
4941	18P09N13C16E	1,2119
4942	18P09N13C17V	1,2119
4943	18P09N13C17Q	1,2119
4944	18P09N13C17K	1,2119
4945	18P09N13C06U	1,2119
4946	18P09N13C17A	1,2119
4947	18P09N13C17W	1,2119
4948	18P09N13C17L	1,2119
4949	18P09N13C17G	1,2119
4950	18P09N13C17B	1,2119
4951	18P09N13C17X	1,2119
4952	18P09N13C17S	1,2119
4953	18P09N13C17M	1,2119
4954	18P09N13C17H	1,2119
4955	18P09N13C17C	1,2119
4956	18P09N13C17Y	1,2119
4957	18P09N13C17T	1,2119
4958	18P09N13C17N	1,2119
4959	18P09N13C17I	1,2119
4960	18P09N13C17D	1,2119
4961	18P09N13C17Z	1,2119
4962	18P09N13C17U	1,2119
4963	18P09N13C17P	1,2119
4964	18P09N13C17J	1,2119
4965	18P09N13D13T	1,2119
4966	18P09N13D13N	1,2119
4967	18P09N13D13I	1,2119
4968	18P09N13D13D	1,2119
4969	18P09N13D13Z	1,2119
4970	18P09N13D13U	1,2119
4971	18P09N13D13P	1,2119
4972	18P09N13D13J	1,2119
4973	18P09N13D13E	1,2119
4974	18P09N13D14Q	1,2119
4975	18P09N13B20U	1,2119
4976	18P09N13B20P	1,2119
4977	18P09N13B20J	1,2119
4978	18P09N13B20E	1,2119
4979	18P09N13C25A	1,2119
4980	18P09N13C25Q	1,2119
4981	18P09N13C25K	1,2119
4982	18P09N13C25F	1,2119
4983	18P09N13C25G	1,2119
4984	18P09N13C25W	1,2119
4985	18P09N13C25R	1,2119
4986	18P09N13C25L	1,2119
4987	18P09N13C25B	1,2119
4988	18P09N13C25X	1,2119
4989	18P09N13C25S	1,2119
4990	18P09N13C25M	1,2119
4991	18P09N13C25H	1,2119
4992	18P09N13C25C	1,2119
4993	18P09N13C25Y	1,2119
4994	18P09N13C25T	1,2119
4995	18P09N13C25N	1,2119
4996	18P09N13C25I	1,2119
4997	18P09N13C25D	1,2119

1. LISTADO CELDAS DEL POLÍGONO No 2 – BLOQUE 15. Área: 2731,3484 ha
DEPARTAMENTO: CESAR
MUNICIPIO: LA PAZ , SAN DIEGO
SISTEMA DE REFERENCIA: Datum MAGNA

NÚMERO	CELL_KEY_I	AREA_HA
1	18P09N09N09E	1,2118
2	18P09N09J24K	1,2118
3	18P09N09F25P	1,2117
4	18P09N09K08G	1,2117
5	18P09N09J12S	1,2118
6	18P09N09K08R	1,2118
7	18P09N09K08L	1,2117
8	18P09N09K08B	1,2117
9	18P09N09K08X	1,2118
10	18P09N09K08S	1,2118
11	18P09N09K08M	1,2117
12	18P09N09K08H	1,2117
13	18P09N09K08C	1,2117
14	18P09N09K08Y	1,2118
15	18P09N09K08T	1,2118
16	18P09N09K08N	1,2117
17	18P09N09K08I	1,2117
18	18P09N09K08D	1,2117
19	18P09N09K08Z	1,2118
20	18P09N09K08U	1,2118
21	18P09N09K08P	1,2117
22	18P09N09K08J	1,2117
23	18P09N09N12M	1,2118
24	18P09N09J12L	1,2117
25	18P09N09K08E	1,2117
26	18P09N09J13S	1,2118
27	18P09N09J13M	1,2118
28	18P09N09J13H	1,2117
29	18P09N09J13C	1,2117
30	18P09N09J13Y	1,2118
31	18P09N09J13T	1,2118
32	18P09N09G22Y	1,2117
33	18P09N09G22T	1,2117
34	18P09N09G22N	1,2117
35	18P09N09G22I	1,2117
36	18P09N09G22D	1,2117
37	18P09N09J12G	1,2117
38	18P09N09J12B	1,2117
39	18P09N09J12X	1,2118
40	18P09N09G11W	1,2117
41	18P09N09G11R	1,2117
42	18P09N09G11L	1,2117
43	18P09N09G11G	1,2117
44	18P09N09J24X	1,2118
45	18P09N09J24L	1,2118
46	18P09N09J24G	1,2118
47	18P09N09J24B	1,2118
48	18P09N09J24S	1,2118
49	18P09N09J24M	1,2118
50	18P09N09J24H	1,2118
51	18P09N09J24C	1,2118
52	18P09N09J24Y	1,2118
53	18P09N09J24T	1,2118
54	18P09N09J24N	1,2118
55	18P09N09J24I	1,2118
56	18P09N09J24D	1,2118
57	18P09N09J24Z	1,2118
58	18P09N09J24U	1,2118
59	18P09N09J24P	1,2118
60	18P09N09J10Z	1,2117
61	18P09N09J10U	1,2117
62	18P09N09J10P	1,2117
63	18P09N09J10J	1,2117
64	18P09N09J10E	1,2117
65	18P09N09G11B	1,2117
66	18P09N09J24F	1,2118
67	18P09N09J24A	1,2118
68	18P09N09J24W	1,2118
69	18P09N09J24R	1,2118
70	18P09N09N13H	1,2118
71	18P09N09K08V	1,2118
72	18P09N09K08Q	1,2118
73	18P09N09K08K	1,2117
74	18P09N09K08F	1,2117
75	18P09N09K08A	1,2117
76	18P09N09K08W	1,2118
77	18P09N09J12Y	1,2118
78	18P09N09J12M	1,2117
79	18P09N09J12H	1,2117
80	18P09N09J12C	1,2117
81	18P09N09J12T	1,2118
82	18P09N09J12N	1,2117
83	18P09N09J12I	1,2117
84	18P09N09J12D	1,2117
85	18P09N09J12Z	1,2118
86	18P09N09J12E	1,2117
87	18P09N09J12U	1,2118
88	18P09N09J22Y	1,2118
89	18P09N09J22T	1,2118
90	18P09N09J22N	1,2118
91	18P09N09J22I	1,2118
92	18P09N09J11M	1,2117
93	18P09N09J11H	1,2117
94	18P09N09J11C	1,2117
95	18P09N09J11Y	1,2118
96	18P09N09J11T	1,2117
97	18P09N09J11N	1,2117
98	18P09N09J11I	1,2117
99	18P09N09J11D	1,2117
100	18P09N09J11J	1,2117
101	18P09N09J11Z	1,2118
102	18P09N09J11U	1,2117
103	18P09N09J11P	1,2117
104	18P09N09J11E	1,2117
105	18P09N09J12V	1,2118
106	18P09N09J12Q	1,2117
107	18P09N09J12P	1,2117
108	18P09N09J12J	1,2117
109	18P09N09J13V	1,2118
110	18P09N09J13Q	1,2118
111	18P09N09J13K	1,2117
112	18P09N09J13F	1,2117
113	18P09N09J13A	1,2117
114	18P09N09J13W	1,2118
115	18P09N09J13R	1,2118
116	18P09N09J13L	1,2117
117	18P09N09J13G	1,2117
118	18P09N09J13B	1,2117
119	18P09N09J13X	1,2118
120	18P09N09J22A	1,2118
121	18P09N09J22W	1,2118
122	18P09N09J22R	1,2118
123	18P09N09J22L	1,2118
124	18P09N09J22G	1,2118
125	18P09N09J22B	1,2118
126	18P09N09J22X	1,2118
127	18P09N09J22S	1,2118
128	18P09N09J22M	1,2118
129	18P09N09J22H	1,2118
130	18P09N09J22C	1,2118
131	18P09N09G22Z	1,2117
132	18P09N09J22D	1,2118
133	18P09N09J22Z	1,2118
134	18P09N09J22U	1,2118
135	18P09N09J22P	1,2118
136	18P09N09J22J	1,2118
137	18P09N09J22E	1,2118
138	18P09N09J23V	1,2118
139	18P09N09G02V	1,2116
140	18P09N09J23H	1,2118
141	18P09N09J23C	1,2118
142	18P09N09J23Y	1,2118
143	18P09N09J23T	1,2118
144	18P09N09J23N	1,2118
145	18P09N09J23I	1,2118
146	18P09N09J23D	1,2118
147	18P09N09J23Z	1,2118
148	18P09N09J23U	1,2118
149	18P09N09J23P	1,2118
150	18P09N09K07F	1,2117
151	18P09N09K07V	1,2118
152	18P09N09K07Q	1,2117
153	18P09N09K07K	1,2117
154	18P09N09K07A	1,2117
155	18P09N09K07W	1,2118
156	18P09N09K07R	1,2117
157	18P09N09K07L	1,2117
158	18P09N09K07G	1,2117
159	18P09N09K07B	1,2117
160	18P09N09K07X	1,2118
161	18P09N09K07S	1,2117
162	18P09N09K07M	1,2117
163	18P09N09K07H	1,2117
164	18P09N09K07C	1,2117
165	18P09N09M15X	1,2118
166	18P09N09M15S	1,2118
167	18P09N09M15M	1,2118
168	18P09N09J21L	1,2118
169	18P09N09J21G	1,2118
170	18P09N09J21B	1,2118
171	18P09N09J21X	1,2118
172	18P09N09J21S	1,2118
173	18P09N09J13D	1,2117
174	18P09N09J13Z	1,2118
175	18P09N09K07Y	1,2118
176	18P09N09K07T	1,2117
177	18P09N09K07N	1,2117
178	18P09N09K07I	1,2117
179	18P09N09N12T	1,2118
180	18P09N09N12H	1,2118
181	18P09N09N12C	1,2118
182	18P09N09N12Y	1,2118
183	18P09N09N12N	1,2118
184	18P09N09N12I	1,2118
185	18P09N09N12D	1,2118
186	18P09N09N12U	1,2118
187	18P09N09N12P	1,2118
188	18P09N09N12J	1,2118
189	18P09N09N12E	1,2118
190	18P09N09N13Q	1,2118
191	18P09N09N13C	1,2118
192	18P09N09N13K	1,2118
193	18P09N09N13F	1,2118
194	18P09N09N13A	1,2118
195	18P09N09N13L	1,2118
196	18P09N09N13G	1,2118
197	18P09N09N13B	1,2118
198	18P09N09J23A	1,2118
199	18P09N09J23Q	1,2118
200	18P09N09J23K	1,2118
201	18P09N09J23F	1,2118
202	18P09N09J23W	1,2118
203	18P09N09J23R	1,2118
204	18P09N09J23L	1,2118
205	18P09N09J23G	1,2118
206	18P09N09J23B	1,2118
207	18P09N09J23X	1,2118
208	18P09N09J23S	1,2118
209	18P09N09J23M	1,2118
210	18P09N09F25D	1,2117
211	18P09N09F25T	1,2117
212	18P09N09F25N	1,2117
213	18P09N09F25I	1,2117
214	18P09N09F25Z	1,2117
215	18P09N09F25U	1,2117
216	18P09N09K06U	1,2117
217	18P09N09K06P	1,2117
218	18P09N09K06J	1,2117
219	18P09N09K06E	1,2117
220	18P09N09J21Z	1,2118
221	18P09N09J21N	1,2118
222	18P09N09J21I	1,2118
223	18P09N09J21D	1,2118
224	18P09N09J21U	1,2118
225	18P09N09J21P	1,2118
226	18P09N09J21J	1,2118
227	18P09N09J21E	1,2118
228	18P09N09J22V	1,2118
229	18P09N09J22Q	1,2118
230	18P09N09J22K	1,2118
231	18P09N09J22F	1,2118
232	18P09N09F25J	1,2117
233	18P09N09F25E	1,2117
234	18P09N09G01V	1,2116
235	18P09N09G01W	1,2116
236	18P09N09G01X	1,2116
237	18P09N09G01Y	1,2116
238	18P09N09G22S	1,2117
239	18P09N09G22M	1,2117
240	18P09N09G22H	1,2117
241	18P09N09G22C	1,2117
242	18P09N09J13N	1,2118
243	18P09N09J13I	1,2117
244	18P09N09J21M	1,2118
245	18P09N09M08Y	1,2118
246	18P09N09M08T	1,2118
247	18P09N09M08Z	1,2118
248	18P09N09M08U	1,2118
249	18P09N09M08P	1,2118
250	18P09N09M08J	1,2118
251	18P09N09M09V	1,2118
252	18P09N09G21L	1,2117
253	18P09N09G21G	1,2117
254	18P09N09G21B	1,2117
255	18P09N09G21X	1,2117
256	18P09N09G21S	1,2117
257	18P09N09J21H	1,2118
258	18P09N09J21C	1,2118
259	18P09N09J21Y	1,2118
260	18P09N09J21T	1,2118
261	18P09N09G03W	1,2116
262	18P09N09G21T	1,2117
263	18P09N09G21H	1,2117
264	18P09N09G21C	1,2117
265	18P09N09G21Y	1,2117
266	**18P09N09G21N**	**1,2117**
267	18P09N09G22E	1,2117
268	18P09N09G22U	1,2117
269	18P09N09G22P	1,2117
270	18P09N09G22J	1,2117
271	18P09N09G23V	1,2117
272	18P09N09G23A	1,2117
273	18P09N09G23Q	1,2117
274	18P09N09G23K	1,2117
275	18P09N09G23F	1,2117
276	18P09N09G23W	1,2117
277	18P09N09G23R	1,2117
278	18P09N09G23L	1,2117
279	18P09N09G23G	1,2117
280	18P09N09G23B	1,2117
281	18P09N09G23X	1,2117
282	18P09N09G23S	1,2117
283	18P09N09G23M	1,2117
284	18P09N09G23H	1,2117
285	18P09N09G23C	1,2117
286	18P09N09G23Y	1,2117
287	18P09N09G23T	1,2117
288	18P09N09G23N	1,2117
289	18P09N09G23I	1,2117
290	18P09N09G23D	1,2117
291	18P09N09G23Z	1,2117
292	18P09N09F05V	1,2116
293	18P09N09G21I	1,2117
294	18P09N09G21D	1,2117
295	18P09N09G21Z	1,2117
296	18P09N09G21U	1,2117
297	18P09N09G21P	1,2117
298	18P09N09G21J	1,2117
299	18P09N09G21E	1,2117
300	18P09N09G22V	1,2117
301	18P09N09G22Q	1,2117
302	18P09N09G22K	1,2117
303	18P09N09G22F	1,2117
304	18P09N09G22A	1,2117
305	18P09N09G22W	1,2117
306	18P09N09G22R	1,2117
307	18P09N09G22L	1,2117
308	18P09N09G22G	1,2117
309	18P09N09G22B	1,2117
310	18P09N09G22X	1,2117
311	18P09N09F03Z	1,2116
312	18P09N09J12K	1,2117
313	18P09N09J12F	1,2117
314	18P09N09J12A	1,2117
315	18P09N09J12W	1,2118
316	18P09N09J12R	1,2117
317	18P09N09N12X	1,2118
318	18P09N09N12S	1,2118
319	18P09N09G11V	1,2117
320	18P09N09G11Q	1,2117
321	18P09N09G11K	1,2117
322	18P09N09G11F	1,2117
323	18P09N09K07D	1,2117
324	18P09N09F04V	1,2116
325	18P09N09F04W	1,2116
326	18P09N09G11A	1,2117
327	18P09N09J23J	1,2118
328	18P09N09J23E	1,2118
329	18P09N09J24V	1,2118
330	18P09N09J24Q	1,2118
331	18P09N09G21M	1,2117
332	18P09N09K07Z	1,2118
333	18P09N09K07U	1,2117
334	18P09N09K07P	1,2117
335	18P09N09K07J	1,2117
336	18P09N09K07E	1,2117
337	18P09N09F04X	1,2116
338	18P09N09F25G	1,2117
339	18P09N09F25B	1,2117
340	18P09N09F25X	1,2117
341	18P09N09F25S	1,2117
342	18P09N09F25M	1,2117
343	18P09N09F25H	1,2117
344	18P09N09F25C	1,2117
345	18P09N09F25Y	1,2117
346	18P09N09G23P	1,2117
347	18P09N09G23J	1,2117
348	18P09N09G23E	1,2117
349	18P09N09G24V	1,2117
350	18P09N09G24Q	1,2117
351	18P09N09G24K	1,2117
352	18P09N14A03X	1,2119
353	18P09N14A03S	1,2119
354	18P09N14A03M	1,2119
355	18P09N14A03H	1,2119
356	18P09N09K02C	1,2117
357	18P09N09K02Y	1,2117
358	18P09N09K02T	1,2117
359	18P09N14A03U	1,2119
360	18P09N14A03I	1,2119
361	18P09N14A03D	1,2119
362	18P09N14A03Z	1,2119
363	18P09N14A03P	1,2119
364	18P09N14A03J	1,2119
365	18P09N14A03E	1,2119
366	18P09N09F14G	1,2117
367	18P09N09F14L	1,2117
368	18P09N09F14M	1,2117
369	18P09N09F14B	1,2117
370	18P09N09F14X	1,2117
371	18P09N09F14S	1,2117
372	18P09N09F14H	1,2117
373	18P09N09F14C	1,2117
374	18P09N09F14Y	1,2117
375	18P09N09F14T	1,2117
376	18P09N09F14N	1,2117
377	18P09N09F14I	1,2117
378	18P09N09F14D	1,2117
379	18P09N09F14Z	1,2117
380	18P09N09F14U	1,2117
381	18P09N09F14P	1,2117
382	18P09N09F14J	1,2117
383	18P09N09F14E	1,2117
384	18P09N09F15V	1,2117
385	18P09N14A03N	1,2119
386	18P09N09F15Q	1,2117
387	18P09N09F15K	1,2117
388	18P09N09F15F	1,2117
389	18P09N09J04W	1,2117
390	18P09N09J04R	1,2117
391	18P09N09G12D	1,2117
392	18P09N09G12Z	1,2117
393	18P09N09J04S	1,2117
394	18P09N09J04Y	1,2117
395	18P09N09J04T	1,2117
396	18P09N09J04N	1,2117
397	18P09N09J04I	1,2117
398	18P09N09J04D	1,2117
399	18P09N09J04Z	1,2117
400	18P09N09J04U	1,2117
401	18P09N09J04P	1,2117
402	18P09N09J04J	1,2117
403	18P09N09J05K	1,2117
404	18P09N09J04E	1,2117
405	18P09N09J05V	1,2117
406	18P09N09J05Q	1,2117
407	18P09N09G12U	1,2117
408	18P09N09G12P	1,2117
409	18P09N09G12J	1,2117
410	18P09N09G12E	1,2117
411	18P09N09G13V	1,2117
412	18P09N09G13Q	1,2117
413	18P09N09G13K	1,2117
414	18P09N09G13F	1,2117
415	18P09N09G13A	1,2117
416	18P09N09G13W	1,2117
417	18P09N09G13R	1,2117
418	18P09N09G13L	1,2117
419	18P09N09G13G	1,2117
420	18P09N09G13B	1,2117
421	18P09N09G13X	1,2117
422	18P09N09J05F	1,2117
423	18P09N09J05A	1,2117
424	18P09N09J05W	1,2117
425	18P09N09J05R	1,2117
426	18P09N09J05L	1,2117
427	18P09N09J05G	1,2117
428	18P09N09J05B	1,2117
429	18P09N09J05X	1,2117
430	18P09N09J05S	1,2117
431	18P09N09J05M	1,2117
432	18P09N09K01G	1,2117
433	18P09N14B07Q	1,2119
434	18P09N09J04X	1,2117
435	18P09N09J03Y	1,2117
436	18P09N09J03Z	1,2117
437	18P09N09J04V	1,2117
438	18P09N09G13P	1,2117
439	18P09N09G13D	1,2117
440	18P09N09G13Z	1,2117
441	18P09N09G13U	1,2117
442	18P09N09G13J	1,2117
443	18P09N09G13E	1,2117
444	18P09N09G14V	1,2117
445	18P09N09G14Q	1,2117
446	18P09N09G14K	1,2117
447	18P09N09G14F	1,2117
448	18P09N09K01N	1,2117
449	18P09N09K01C	1,2117
450	18P09N09K01Y	1,2117
451	18P09N09K01T	1,2117
452	18P09N09K01I	1,2117
453	18P09N09K01D	1,2117
454	18P09N09K01Z	1,2117
455	18P09N09K01U	1,2117
456	18P09N09K01P	1,2117
457	18P09N09K01J	1,2117
458	18P09N09K01E	1,2117
459	18P09N09K02V	1,2117
460	18P09N09K02Q	1,2117
461	18P09N09K02K	1,2117
462	18P09N09K02F	1,2117
463	18P09N09K02A	1,2117
464	18P09N09K02W	1,2117
465	18P09N09K02R	1,2117
466	18P09N09K02L	1,2117
467	18P09N09K01L	1,2117
468	18P09N09J24J	1,2118
469	18P09N09J24E	1,2118
470	18P09N09J25V	1,2118
471	18P09N09G13C	1,2117
472	18P09N09K01B	1,2117
473	18P09N09K01X	1,2117
474	18P09N09K01S	1,2117
475	18P09N09K01M	1,2117
476	18P09N09K02G	1,2117
477	18P09N09K02B	1,2117
478	18P09N09K02X	1,2117
479	18P09N09K02S	1,2117
480	18P09N09K02M	1,2117
481	18P09N09K02H	1,2117
482	18P09N09G13S	1,2117
483	18P09N09G13M	1,2117
484	18P09N09G13H	1,2117
485	18P09N09G13Y	1,2117
486	18P09N09G13T	1,2117
487	18P09N09G13N	1,2117
488	18P09N09G13I	1,2117
489	18P09N09K01H	1,2117
490	18P09N14A03C	1,2119
491	18P09N14A03Y	1,2119
492	18P09N14A03T	1,2119
493	18P09N14A09T	1,2119
494	18P09N14A09N	1,2119
495	18P09N14A09I	1,2119
496	18P09N14A09D	1,2119
497	18P09N14A09P	1,2119
498	18P09N14A09J	1,2119
499	18P09N14A09E	1,2119
500	18P09N14B02V	1,2119
501	18P09N14B01P	1,2119
502	18P09N14B01J	1,2119
503	18P09N14B01E	1,2119
504	18P09N14B02Q	1,2119
505	18P09N14B02K	1,2119
506	18P09N14B02F	1,2119
507	18P09N14B02A	1,2119
508	18P09N14B02W	1,2119
509	18P09N14B02R	1,2119
510	18P09N14B02L	1,2119
511	18P09N14B02G	1,2119
512	18P09N14B02B	1,2119
513	18P09N14B02X	1,2119
514	18P09N14B02S	1,2119
515	18P09N09G02W	1,2116
516	18P09N14A13D	1,2119
517	18P09N14A13E	1,2119
518	18P09N14B08H	1,2119
519	18P09N14B08X	1,2119
520	18P09N14B08S	1,2119
521	18P09N14B08M	1,2119
522	18P09N14B08C	1,2119
523	18P09N14B02M	1,2119
524	18P09N14B02H	1,2119
525	18P09N09G02X	1,2116
526	18P09N09G02Y	1,2116
527	18P09N09G02Z	1,2116
528	18P09N09G03V	1,2116
529	18P09N09G23U	1,2117
530	18P09N14B08T	1,2119
531	18P09N14B08N	1,2119
532	18P09N14B08I	1,2119
533	18P09N14B08D	1,2119
534	18P09N14B08J	1,2119
535	18P09N14B08E	1,2119
536	18P09N14B01Z	1,2119
537	18P09N14B01U	1,2119
538	18P09N14A04Z	1,2119
539	18P09N14A04U	1,2119
540	18P09N14B08L	1,2119
541	18P09N14B08G	1,2119
542	18P09N14B08B	1,2119
543	18P09N14A20E	1,2119
544	18P09N14B01V	1,2119
545	18P09N14B01Q	1,2119
546	18P09N14B01K	1,2119
547	18P09N14B01F	1,2119
548	18P09N09G24F	1,2117
549	18P09N09G24A	1,2117
550	18P09N09G24B	1,2117
551	18P09N14B12S	1,2119
552	18P09N14B12G	1,2119
553	18P09N14B12B	1,2119
554	18P09N14B12X	1,2119
555	18P09N14A05Q	1,2119
556	18P09N14A04J	1,2119
557	18P09N14A04E	1,2119
558	18P09N14A05V	1,2119
559	18P09N14A05K	1,2119
560	18P09N14A05F	1,2119
561	18P09N14A05A	1,2119
562	18P09N14A05W	1,2119
563	18P09N14B08K	1,2119
564	18P09N14B08F	1,2119
565	18P09N14B08A	1,2119
566	18P09N14B08W	1,2119
567	18P09N14B08R	1,2119
568	18P09N14B12M	1,2119
569	18P09N14B12H	1,2119
570	18P09N14B12C	1,2119
571	18P09N14B12Y	1,2119
572	18P09N14B12D	1,2119
573	18P09N14B12T	1,2119
574	18P09N14B12N	1,2119
575	18P09N14B12I	1,2119
576	18P09N14B12Z	1,2119
577	18P09N14B12U	1,2119
578	18P09N14B12P	1,2119
579	18P09N14B12J	1,2119
580	18P09N14B12E	1,2119
581	18P09N14B13Q	1,2119
582	18P09N14B13K	1,2119
583	18P09N14B13F	1,2119
584	18P09N14B13A	1,2119
585	18P09N14B13L	1,2119
586	18P09N14B13G	1,2119
587	18P09N14B13B	1,2119
588	18P09N14B03J	1,2119
589	18P09N14B03E	1,2119
590	18P09N14B04V	1,2119
591	18P09N14B04Q	1,2119
592	18P09N14A05R	1,2119
593	18P09N14A05L	1,2119
594	18P09N14A05G	1,2119
595	18P09N14A05B	1,2119
596	18P09N14B01A	1,2119
597	18P09N14B01W	1,2119
598	18P09N14B01R	1,2119
599	18P09N14B01L	1,2119
600	18P09N14B01G	1,2119
601	18P09N14B01B	1,2119
602	18P09N14B01X	1,2119
603	18P09N14B01S	1,2119
604	18P09N14B01M	1,2119
605	18P09N14B01H	1,2119
606	18P09N14B01C	1,2119
607	18P09N14B01Y	1,2119
608	18P09N14B01T	1,2119
609	18P09N14B01N	1,2119
610	18P09N14B01I	1,2119
611	18P09N14B01D	1,2119
612	18P09N14A10J	1,2119
613	18P09N14A10E	1,2119
614	18P09N14B12R	1,2119
615	18P09N14B12L	1,2119
616	18P09N14B04K	1,2119
617	18P09N14B04F	1,2119
618	18P09N14B11V	1,2119
619	18P09N14B11Q	1,2119
620	18P09N14A04P	1,2119
621	18P09N09F04Y	1,2116
622	18P09N09F04Z	1,2116
623	18P09N14A15M	1,2119
624	18P09N14A15H	1,2119
625	18P09N14A15C	1,2119
626	18P09N14A15Y	1,2119
627	18P09N14A15T	1,2119
628	18P09N14A15N	1,2119
629	18P09N14A15I	1,2119
630	18P09N14A15D	1,2119
631	18P09N14A15Z	1,2119
632	18P09N14A15U	1,2119
633	18P09N14A15P	1,2119
634	18P09N14A15J	1,2119
635	18P09N14A15E	1,2119
636	18P09N14B03X	1,2119
637	18P09N14B03L	1,2119
638	18P09N14B03G	1,2119
639	18P09N14B03B	1,2119
640	18P09N14B03S	1,2119
641	18P09N14B03Y	1,2119
642	18P09N14B03M	1,2119
643	18P09N14B03H	1,2119
644	18P09N14B03C	1,2119
645	18P09N14B03T	1,2119
646	18P09N14B03N	1,2119
647	18P09N14B03I	1,2119
648	18P09N14B03D	1,2119
649	18P09N14B03Z	1,2119
650	18P09N14B03U	1,2119
651	18P09N14B03P	1,2119
652	18P09N14B06V	1,2119
653	18P09N14B06Q	1,2119
654	18P09N14B06K	1,2119
655	18P09N14B06F	1,2119
656	18P09N14B06A	1,2119
657	18P09N14B06W	1,2119
658	18P09N14B16A	1,2119
659	18P09N14B03W	1,2119
660	18P09N14A05X	1,2119
661	18P09N14A05S	1,2119
662	18P09N14A05M	1,2119
663	18P09N14A05H	1,2119
664	18P09N14A05C	1,2119
665	18P09N14A05Y	1,2119
666	18P09N14A05T	1,2119
667	18P09N14A05N	1,2119
668	18P09N14A05I	1,2119
669	18P09N14A05D	1,2119
670	18P09N14A05Z	1,2119
671	18P09N14A05U	1,2119
672	18P09N14A05P	1,2119
673	18P09N14A05J	1,2119
674	18P09N14A05E	1,2119
675	18P09N14B06R	1,2119
676	18P09N14B06L	1,2119
677	18P09N14B06G	1,2119
678	18P09N14B06B	1,2119
679	18P09N14B06X	1,2119
680	18P09N14B06S	1,2119
681	18P09N14B06M	1,2119
682	18P09N14B06H	1,2119
683	18P09N14B06C	1,2119
684	18P09N14B06Y	1,2119
685	18P09N14B06T	1,2119
686	18P09N14A08W	1,2119
687	18P09N14A08R	1,2119
688	18P09N14A08X	1,2119
689	18P09N14A08S	1,2119
690	18P09N14B03R	1,2119
691	18P09N14A09H	1,2119
692	18P09N14A09C	1,2119
693	18P09N14A08M	1,2119
694	18P09N14A08H	1,2119
695	18P09N14A08C	1,2119
696	18P09N14A08Y	1,2119
697	18P09N14A08T	1,2119
698	18P09N09F05W	1,2116
699	18P09N09F05X	1,2116
700	18P09N09F05Y	1,2116
701	18P09N09F05Z	1,2116
702	18P09N09G01Z	1,2116
703	18P09N14A04A	1,2119
704	18P09N14A04W	1,2119
705	18P09N14A04R	1,2119
706	18P09N14A04L	1,2119
707	18P09N14A04G	1,2119
708	18P09N14A04B	1,2119
709	18P09N14A04X	1,2119
710	18P09N14A04S	1,2119
711	18P09N14A04M	1,2119
712	18P09N14A04H	1,2119
713	18P09N14A04C	1,2119
714	18P09N14A04Y	1,2119
715	18P09N14A04T	1,2119
716	18P09N14A04N	1,2119
717	18P09N14A04I	1,2119
718	18P09N14A04D	1,2119
719	18P09N14B13C	1,2119
720	18P09N14A08J	1,2119
721	18P09N14A08Z	1,2119
722	18P09N14A08U	1,2119
723	18P09N14A08P	1,2119
724	18P09N14A08E	1,2119
725	18P09N14A09V	1,2119
726	18P09N14A09Q	1,2119
727	18P09N14A09K	1,2119
728	18P09N14A09F	1,2119
729	18P09N14A09A	1,2119
730	18P09N14A09R	1,2119
731	18P09N14A09L	1,2119
732	18P09N09G12W	1,2117
733	18P09N09G12F	1,2117
734	18P09N09G12A	1,2117
735	18P09N09G12R	1,2117
736	18P09N09G12L	1,2117
737	18P09N14A09G	1,2119
738	18P09N14A09B	1,2119
739	18P09N14A09S	1,2119
740	18P09N14A09M	1,2119
741	18P09N09G12G	1,2117
742	18P09N09G12B	1,2117
743	18P09N09G12S	1,2117
744	18P09N09G12X	1,2117
745	18P09N09G12M	1,2117
746	18P09N09G12H	1,2117
747	18P09N09G12C	1,2117
748	18P09N09G12Y	1,2117
749	18P09N09G12T	1,2117
750	18P09N09G12N	1,2117
751	18P09N09G12I	1,2117
752	18P09N14A08N	1,2119
753	18P09N14A08I	1,2119
754	18P09N14A08D	1,2119
755	18P09N09J25R	1,2118
756	18P09N09J25F	1,2118
757	18P09N09J25A	1,2118
758	18P09N09J25W	1,2118
759	18P09N09J25L	1,2118
760	18P09N09J25G	1,2118
761	18P09N09J25B	1,2118
762	18P09N09J25X	1,2118
763	18P09N09J25S	1,2118
764	18P09N09J25M	1,2118
765	18P09N09J25H	1,2118
766	18P09N09J25C	1,2118
767	18P09N09J25Y	1,2118
768	18P09N09J25T	1,2118
769	18P09N09J25N	1,2118
770	18P09N09J25I	1,2118
771	18P09N09J25D	1,2118
772	18P09N09J25Z	1,2118
773	18P09N09J25U	1,2118
774	18P09N09J25P	1,2118
775	18P09N09J25J	1,2118
776	18P09N09J25E	1,2118
777	18P09N09K01V	1,2117
778	18P09N09K01Q	1,2117
779	18P09N09K01K	1,2117
780	18P09N09K01F	1,2117
781	18P09N09K01A	1,2117
782	18P09N09K01W	1,2117
783	18P09N09K01R	1,2117
784	18P09N09F15S	1,2117
785	18P09N09F15R	1,2117
786	18P09N09F15L	1,2117
787	18P09N09F15G	1,2117
788	18P09N09F15B	1,2117
789	18P09N09F15X	1,2117
790	18P09N09F15M	1,2117
791	18P09N09F15H	1,2117
792	18P09N09F15C	1,2117
793	18P09N09F15Y	1,2117
794	18P09N09G11X	1,2117
795	18P09N09G11S	1,2117
796	18P09N09G11M	1,2117
797	18P09N09G11H	1,2117
798	18P09N09G11C	1,2117
799	18P09N09G11Y	1,2117
800	18P09N09G11T	1,2117
801	18P09N09G11N	1,2117
802	18P09N09G11I	1,2117
803	18P09N09G11D	1,2117
804	18P09N09G11Z	1,2117
805	18P09N09G11U	1,2117
806	18P09N09G11P	1,2117
807	18P09N09G11J	1,2117
808	18P09N09G11E	1,2117
809	18P09N09G12V	1,2117
810	18P09N09G12Q	1,2117
811	18P09N09G12K	1,2117
812	18P09N14B03A	1,2119
813	18P09N09F15A	1,2117
814	18P09N09F15W	1,2117
815	18P09N14A04V	1,2119
816	18P09N14A04Q	1,2119
817	18P09N14A04K	1,2119
818	18P09N14A04F	1,2119
819	18P09N09J25Q	1,2118
820	18P09N09J25K	1,2118
821	18P09N14B07X	1,2119
822	18P09N14B07W	1,2119
823	18P09N14B07R	1,2119
824	18P09N14B07L	1,2119
825	18P09N14B07G	1,2119
826	18P09N14B07B	1,2119
827	18P09N14B07S	1,2119
828	18P09N14B07M	1,2119
829	18P09N14B07H	1,2119
830	18P09N14B07C	1,2119
831	18P09N14B07Y	1,2119
832	18P09N14B07T	1,2119
833	18P09N14B07N	1,2119
834	18P09N14B07I	1,2119
835	18P09N14B07D	1,2119
836	18P09N14B07Z	1,2119
837	18P09N14B07U	1,2119
838	18P09N14B07P	1,2119
839	18P09N14B07J	1,2119
840	18P09N14B07E	1,2119
841	18P09N14B08V	1,2119
842	18P09N14B08Q	1,2119
843	18P09N14B07K	1,2119
844	18P09N14B07F	1,2119
845	18P09N14B07A	1,2119
846	18P09N09F15T	1,2117
847	18P09N09F15N	1,2117
848	18P09N09F15I	1,2117
849	18P09N09F15D	1,2117
850	18P09N09F15Z	1,2117
851	18P09N09F15U	1,2117
852	18P09N09F15P	1,2117
853	18P09N09F15J	1,2117
854	18P09N09F15E	1,2117
855	18P09N14A10X	1,2119
856	18P09N14A10L	1,2119
857	18P09N14A10G	1,2119
858	18P09N14A10B	1,2119
859	18P09N14A10S	1,2119
860	18P09N14A10M	1,2119
861	18P09N14A10H	1,2119
862	18P09N14A10C	1,2119
863	18P09N14A10Y	1,2119
864	18P09N14A10T	1,2119
865	18P09N14A10N	1,2119
866	18P09N14A10I	1,2119
867	18P09N14A10D	1,2119
868	18P09N14A10Z	1,2119
869	18P09N14A10U	1,2119
870	18P09N14A10P	1,2119
871	18P09N14B06Z	1,2119
872	18P09N14B06U	1,2119
873	18P09N14B06P	1,2119
874	18P09N14B06N	1,2119
875	18P09N14B06I	1,2119
876	18P09N14B06D	1,2119
877	18P09N14B06J	1,2119
878	18P09N14B06E	1,2119
879	18P09N14B07V	1,2119
880	18P09N14A10A	1,2119
881	18P09N14A10K	1,2119
882	18P09N14A10F	1,2119
883	18P09N14A10W	1,2119
884	18P09N14A10R	1,2119
885	18P09N09N07G	1,2118
886	18P09N09N07L	1,2118
887	18P09N09J05Y	1,2117
888	18P09N09J16Y	1,2118
889	18P09N09J16T	1,2118
890	18P09N09J16N	1,2118
891	18P09N09J16I	1,2118
892	18P09N09J16D	1,2118
893	18P09N09J16Z	1,2118
894	18P09N09J16U	1,2118
895	18P09N09J16P	1,2118
896	18P09N09J16J	1,2118
897	18P09N09J16E	1,2118
898	18P09N09J17V	1,2118
899	18P09N09J17Q	1,2118
900	18P09N09J17K	1,2118
901	18P09N09J17F	1,2118
902	18P09N09J17A	1,2118
903	18P09N09J17W	1,2118
904	18P09N09J17R	1,2118
905	18P09N09J17L	1,2118
906	18P09N09J17G	1,2118
907	18P09N09J10V	1,2117
908	18P09N09J09P	1,2117
909	18P09N09J09J	1,2117
910	18P09N09J09E	1,2117
911	18P09N09J10Q	1,2117
912	18P09N09J10K	1,2117
913	18P09N09J10F	1,2117
914	18P09N09J10A	1,2117
915	18P09N09J10W	1,2117
916	18P09N09F24Y	1,2117
917	18P09N09F24Z	1,2117
918	18P09N09F24U	1,2117
919	18P09N09F24P	1,2117
920	18P09N09F24J	1,2117
921	18P09N09F24E	1,2117
922	18P09N09F25V	1,2117
923	18P09N09F25Q	1,2117
924	18P09N09F25K	1,2117
925	18P09N09F25F	1,2117
926	18P09N09F25A	1,2117
927	18P09N09F25W	1,2117
928	18P09N09F25R	1,2117
929	18P09N09F25L	1,2117
930	18P09N09G21K	1,2117
931	18P09N09G21F	1,2117
932	18P09N09G21A	1,2117
933	18P09N09G21W	1,2117
934	18P09N09G21R	1,2117
935	18P09N09K06D	1,2117
936	18P09N09K06Z	1,2118
937	18P09N09G04Z	1,2116
938	18P09N09G05V	1,2116
939	18P09N09M13X	1,2118
940	18P09N09M13S	1,2118
941	18P09N09M13M	1,2118
942	18P09N09N09L	1,2118
943	18P09N09N09G	1,2118
944	18P09N09N09B	1,2118
945	18P09N09N09M	1,2118
946	18P09N09N09H	1,2118
947	18P09N09N09C	1,2118
948	18P09N09G19F	1,2117
949	18P09N09G19A	1,2117
950	18P09N09G19W	1,2117
951	18P09N09G19R	1,2117
952	18P09N09G19L	1,2117
953	18P09N09G19G	1,2117
954	18P09N09G19B	1,2117
955	18P09N09F13Z	1,2117
956	18P09N09F13U	1,2117
957	18P09N09F18J	1,2117
958	18P09N09F18E	1,2117
959	18P09N09G17M	1,2117
960	18P09N09G17B	1,2117
961	18P09N09G17X	1,2117
962	18P09N09G17S	1,2117
963	18P09N09G17H	1,2117
964	18P09N09G17C	1,2117
965	18P09N09G17Y	1,2117
966	18P09N09G17T	1,2117
967	18P09N09G17N	1,2117
968	18P09N09G17I	1,2117
969	18P09N09G17P	1,2117
970	18P09N09N07P	1,2118
971	18P09N09N07J	1,2118
972	18P09N09N07E	1,2118
973	18P09N09N08V	1,2118
974	18P09N09N08Q	1,2118
975	18P09N09N08K	1,2118
976	18P09N09N08F	1,2118
977	18P09N09N08A	1,2118
978	18P09N09N08W	1,2118
979	18P09N09N08R	1,2118
980	18P09N09N08L	1,2118
981	18P09N09N08G	1,2118
982	18P09N09N08B	1,2118
983	18P09N09N08X	1,2118
984	18P09N09N08S	1,2118
985	18P09N09N08M	1,2118
986	18P09N09N08H	1,2118
987	18P09N09G07V	1,2117
988	18P09N09G07Q	1,2117
989	18P09N09G21V	1,2117
990	18P09N09G21Q	1,2117
991	18P09N09J10R	1,2117
992	18P09N09J10L	1,2117
993	18P09N09J10G	1,2117
994	18P09N09J10B	1,2117
995	18P09N09J10X	1,2117
996	18P09N09J10S	1,2117
997	18P09N09J10M	1,2117
998	18P09N09J10H	1,2117
999	18P09N09J10C	1,2117
1000	18P09N09J10Y	1,2117
1001	18P09N09J10T	1,2117
1002	18P09N09J10N	1,2117
1003	18P09N09J10I	1,2117
1004	18P09N09J10D	1,2117
1005	18P09N09J09I	1,2117
1006	18P09N09J09D	1,2117
1007	18P09N09J09Z	1,2117
1008	18P09N09G05W	1,2116
1009	18P09N09G05X	1,2116
1010	18P09N09G05Y	1,2116
1011	18P09N09M20I	1,2119
1012	18P09N09N09I	1,2118
1013	18P09N09N09D	1,2118
1014	18P09N09F08E	1,2116
1015	18P09N09F08P	1,2116
1016	18P09N09F08U	1,2116
1017	18P09N09F08J	1,2116
1018	18P09N09F09V	1,2116
1019	18P09N09F09Q	1,2116
1020	18P09N09F09K	1,2116
1021	18P09N09F09F	1,2116
1022	18P09N09F09A	1,2116
1023	18P09N09F09W	1,2116
1024	18P09N09F09R	1,2116
1025	18P09N09F09L	1,2116
1026	18P09N09F09G	1,2116
1027	18P09N09J20X	1,2118
1028	18P09N09J20L	1,2118
1029	18P09N09J20G	1,2118
1030	18P09N09J20B	1,2118
1031	18P09N09J20S	1,2118
1032	18P09N09J20M	1,2118
1033	18P09N09J20H	1,2118
1034	18P09N09J20N	1,2118
1035	18P09N09J20C	1,2118
1036	18P09N09J20Y	1,2118
1037	18P09N09J20T	1,2118
1038	18P09N09F13P	1,2117
1039	18P09N09F13J	1,2117
1040	18P09N09F13E	1,2116
1041	18P09N09F14V	1,2117
1042	18P09N09G03X	1,2116
1043	18P09N09G03Y	1,2116
1044	18P09N09G17D	1,2117
1045	18P09N09G17Z	1,2117
1046	18P09N09G17U	1,2117
1047	18P09N09G17J	1,2117
1048	18P09N09G17E	1,2117
1049	18P09N09G18V	1,2117
1050	18P09N09G18Q	1,2117
1051	18P09N09G18K	1,2117
1052	18P09N09G18F	1,2117
1053	18P09N09G18A	1,2117
1054	18P09N09G18W	1,2117
1055	18P09N09G18R	1,2117
1056	18P09N09G18L	1,2117
1057	18P09N09K06V	1,2117
1058	18P09N09K06Q	1,2117
1059	18P09N09K06K	1,2117

NÚMERO	CELL_KEY_I	AREA_HA
1060	18P09N09K06F	1,2117
1061	18P09N09K06A	1,2117
1062	18P09N09K06W	1,2117
1063	18P09N09K06R	1,2117
1064	18P09N09K06L	1,2117
1065	18P09N09K06G	1,2117
1066	18P09N09K06B	1,2117
1067	18P09N09K06X	1,2117
1068	18P09N09J09U	1,2117
1069	18P09N09G04Y	1,2116
1070	18P09N09M20Y	1,2119
1071	18P09N09M20T	1,2119
1072	18P09N09M20N	1,2119
1073	18P09N09M20D	1,2118
1074	18P09N09M20Z	1,2119
1075	18P09N09M20U	1,2119
1076	18P09N09M20P	1,2119
1077	18P09N09M20J	1,2118
1078	18P09N09M20E	1,2118
1079	18P09N09F09B	1,2116
1080	18P09N09F09X	1,2116
1081	18P09N09F09S	1,2116
1082	18P09N09F09M	1,2116
1083	18P09N09F09H	1,2116
1084	18P09N09F09C	1,2116
1085	18P09N09F09Y	1,2116
1086	18P09N09F09T	1,2116
1087	18P09N09F09N	1,2116
1088	18P09N09F09I	1,2116
1089	18P09N09F09D	1,2116
1090	18P09N09F09Z	1,2116
1091	18P09N09F09U	1,2116
1092	18P09N09F09P	1,2116
1093	18P09N09F09J	1,2116
1094	18P09N09F09E	1,2116
1095	18P09N09F10V	1,2117
1096	18P09N09N07C	1,2118
1097	18P09N09N07S	1,2118
1098	18P09N09N07M	1,2118
1099	18P09N09N07H	1,2118
1100	18P09N09N07Y	1,2118
1101	18P09N09N07T	1,2118
1102	18P09N09N07N	1,2118
1103	18P09N09N07I	1,2118
1104	18P09N09N07D	1,2118
1105	18P09N09N07Z	1,2118
1106	18P09N09N07U	1,2118
1107	18P09N09G03Z	1,2116
1108	18P09N09G04V	1,2116
1109	18P09N09G04W	1,2116
1110	18P09N09G04X	1,2116
1111	18P09N09J08G	1,2117
1112	18P09N09G18G	1,2117
1113	18P09N09G18B	1,2117
1114	18P09N09G18X	1,2117
1115	18P09N09G18S	1,2117
1116	18P09N09G18M	1,2117
1117	18P09N09G18H	1,2117
1118	18P09N09G18C	1,2117
1119	18P09N09G18Y	1,2117
1120	18P09N09K03Z	1,2117
1121	18P09N09M10G	1,2118
1122	18P09N09M10B	1,2118
1123	18P09N09M10X	1,2118
1124	18P09N09F08Z	1,2116
1125	18P09N09F10Q	1,2116
1126	18P09N09G07F	1,2116
1127	18P09N09G07A	1,2116
1128	18P09N09G07W	1,2117
1129	18P09N09G10A	1,2117
1130	18P09N09G10K	1,2117
1131	18P09N09G10F	1,2117
1132	18P09N09G10B	1,2117
1133	18P09N09G10C	1,2117
1134	18P09N09F14Q	1,2117
1135	18P09N09F14K	1,2117
1136	18P09N09F14F	1,2117
1137	18P09N09F14A	1,2117
1138	18P09N09F14W	1,2117
1139	18P09N09F14R	1,2117
1140	18P09N09G10V	1,2117
1141	18P09N09G10Q	1,2117
1142	18P09N09J08A	1,2117
1143	18P09N09N07B	1,2118
1144	18P09N09N07X	1,2118
1145	18P09N09F10A	1,2116
1146	18P09N09F10W	1,2117
1147	18P09N09J20Z	1,2118
1148	18P09N09J20U	1,2118
1149	18P09N09J20P	1,2118

NÚMERO	CELL_KEY_I	AREA_HA
1150	18P09N09J21V	1,2118
1151	18P09N09J21Q	1,2118
1152	18P09N09J21W	1,2118
1153	18P09N09J21R	1,2118
1154	18P09N09G07B	1,2116
1155	18P09N09G07R	1,2117
1156	18P09N09G07L	1,2117
1157	18P09N09G07G	1,2116
1158	18P09N09G07X	1,2117
1159	18P09N09G07S	1,2117
1160	18P09N09G07M	1,2117
1161	18P09N09G07H	1,2116
1162	18P09N09G07C	1,2116
1163	18P09N09G07Y	1,2117
1164	18P09N09G07T	1,2117
1165	18P09N09J14I	1,2118
1166	18P09N09J14D	1,2117
1167	18P09N09J14Z	1,2118
1168	18P09N09J08M	1,2117
1169	18P09N09G07K	1,2116
1170	18P09N09G08I	1,2117
1171	18P09N09G08T	1,2117
1172	18P09N09G08N	1,2117
1173	18P09N09G08D	1,2116
1174	18P09N09G08Z	1,2117
1175	18P09N09G08U	1,2117
1176	18P09N09G08P	1,2117
1177	18P09N09G08J	1,2117
1178	18P09N09G08E	1,2116
1179	18P09N09G09V	1,2117
1180	18P09N09G09Q	1,2117
1181	18P09N09G09K	1,2117
1182	18P09N09G09F	1,2117
1183	18P09N09G09A	1,2116
1184	18P09N09G09W	1,2117
1185	18P09N09G09R	1,2117
1186	18P09N09G09L	1,2117
1187	18P09N09G09G	1,2117
1188	18P09N09G09B	1,2116
1189	18P09N09G09X	1,2117
1190	18P09N09G09S	1,2117
1191	18P09N09G09M	1,2117
1192	18P09N09G09H	1,2117
1193	18P09N09G09C	1,2116
1194	18P09N09G09Y	1,2117
1195	18P09N09G09T	1,2117
1196	18P09N09K03P	1,2117
1197	18P09N09K03J	1,2117
1198	18P09N09K03E	1,2117
1199	18P09N09G07N	1,2117
1200	18P09N09G07I	1,2116
1201	18P09N09G07D	1,2116
1202	18P09N09G07Z	1,2117
1203	18P09N09G07U	1,2117
1204	18P09N09G07P	1,2117
1205	18P09N09G07J	1,2116
1206	18P09N09G07E	1,2116
1207	18P09N09G08V	1,2117
1208	18P09N09G08Q	1,2117
1209	18P09N09G08K	1,2117
1210	18P09N09G08F	1,2116
1211	18P09N09G08A	1,2116
1212	18P09N09G08W	1,2117
1213	18P09N09G08R	1,2117
1214	18P09N09G08L	1,2117
1215	18P09N09G08G	1,2116
1216	18P09N09G08B	1,2116
1217	18P09N09M10T	1,2118
1218	18P09N09M10H	1,2118
1219	18P09N09M10C	1,2118
1220	18P09N09M10Y	1,2118
1221	18P09N09M10N	1,2118
1222	18P09N09M10I	1,2118
1223	18P09N09N06Y	1,2118
1224	18P09N09N06M	1,2118
1225	18P09N09N06H	1,2118
1226	18P09N09N06C	1,2118
1227	18P09N09N06T	1,2118
1228	18P09N09N06N	1,2118
1229	18P09N09N06I	1,2118
1230	18P09N09N06D	1,2118
1231	18P09N09N06Z	1,2118
1232	18P09N09N06U	1,2118
1233	18P09N09N06P	1,2118
1234	18P09N09N06J	1,2118
1235	18P09N09N06E	1,2118
1236	18P09N09N07V	1,2118
1237	18P09N09N07Q	1,2118
1238	18P09N09J16X	1,2118
1239	18P09N09J16S	1,2118

NÚMERO	CELL_KEY_I	AREA_HA
1240	18P09N09J16M	1,2118
1241	18P09N09J16H	1,2118
1242	18P09N09J16C	1,2118
1243	18P09N09K12B	1,2118
1244	18P09N09K12M	1,2118
1245	18P09N09K12H	1,2118
1246	18P09N09K12C	1,2118
1247	18P09N09K12N	1,2118
1248	18P09N09K12I	1,2118
1249	18P09N09K12D	1,2118
1250	18P09N09K12J	1,2118
1251	18P09N09K12E	1,2118
1252	18P09N09G08C	1,2116
1253	18P09N09G08S	1,2117
1254	18P09N09G08M	1,2117
1255	18P09N09G08H	1,2117
1256	18P09N09G08Y	1,2117
1257	18P09N09F20S	1,2117
1258	18P09N09F20G	1,2117
1259	18P09N09F20B	1,2117
1260	18P09N09F20X	1,2117
1261	18P09N09F20M	1,2117
1262	18P09N09F20H	1,2117
1263	18P09N09M10D	1,2118
1264	18P09N09M10Z	1,2118
1265	18P09N09G06Q	1,2117
1266	18P09N09G06V	1,2117
1267	18P09N09G06K	1,2116
1268	18P09N09G06F	1,2116
1269	18P09N09G06A	1,2116
1270	18P09N09G06W	1,2117
1271	18P09N09G06R	1,2117
1272	18P09N09G06L	1,2116
1273	18P09N09G06G	1,2116
1274	18P09N09G06B	1,2116
1275	18P09N09J08B	1,2117
1276	18P09N09J08X	1,2117
1277	18P09N09J08S	1,2117
1278	18P09N09J08H	1,2117
1279	18P09N09J08C	1,2117
1280	18P09N09J08Y	1,2117
1281	18P09N09J08T	1,2117
1282	18P09N09J08N	1,2117
1283	18P09N09J08I	1,2117
1284	18P09N09J08D	1,2117
1285	18P09N09J08Z	1,2117
1286	18P09N09J08U	1,2117
1287	18P09N09J08P	1,2117
1288	18P09N09J08J	1,2117
1289	18P09N09J08E	1,2117
1290	18P09N09J09V	1,2117
1291	18P09N09J09Q	1,2117
1292	18P09N09J09K	1,2117
1293	18P09N09J09F	1,2117
1294	18P09N09J09A	1,2117
1295	18P09N09J09W	1,2117
1296	18P09N09J09R	1,2117
1297	18P09N09J09L	1,2117
1298	18P09N09J09G	1,2117
1299	18P09N09J09B	1,2117
1300	18P09N09J09X	1,2117
1301	18P09N09K03U	1,2117
1302	18P09N09K06N	1,2117
1303	18P09N09K06I	1,2117
1304	18P09N09M10S	1,2118
1305	18P09N09M10M	1,2118
1306	18P09N09N07K	1,2118
1307	18P09N09N07F	1,2118
1308	18P09N09N07A	1,2118
1309	18P09N09N07W	1,2118
1310	18P09N09N07R	1,2118
1311	18P09N09K04F	1,2117
1312	18P09N09J08R	1,2117
1313	18P09N09J08L	1,2117
1314	18P09N09K04K	1,2117
1315	18P09N09K04A	1,2117
1316	18P09N09J05H	1,2117
1317	18P09N14B16B	1,2119
1318	18P09N09F20C	1,2117
1319	18P09N09F20Y	1,2117
1320	18P09N09F20T	1,2117
1321	18P09N09F20N	1,2117
1322	18P09N09F20I	1,2117
1323	18P09N09F20D	1,2117
1324	18P09N09F20Z	1,2117
1325	18P09N09F20E	1,2117
1326	18P09N09F20U	1,2117
1327	18P09N09F20P	1,2117
1328	18P09N09F20J	1,2117
1329	18P09N09G16J	1,2117

NÚMERO	CELL_KEY_I	AREA_HA
1330	18P09N09G16E	1,2117
1331	18P09N09G17V	1,2117
1332	18P09N09G17Q	1,2117
1333	18P09N09G17K	1,2117
1334	18P09N09G17F	1,2117
1335	18P09N09G17A	1,2117
1336	18P09N09G17W	1,2117
1337	18P09N09G17R	1,2117
1338	18P09N14B11K	1,2119
1339	18P09N09M10U	1,2118
1340	18P09N09M10P	1,2118
1341	18P09N09M10J	1,2118
1342	18P09N09M10E	1,2118
1343	18P09N09G06X	1,2117
1344	18P09N09G06S	1,2117
1345	18P09N09G06M	1,2116
1346	18P09N09G06H	1,2116
1347	18P09N09G06C	1,2116
1348	18P09N09G06Y	1,2117
1349	18P09N09G06T	1,2117
1350	18P09N09G06N	1,2116
1351	18P09N09G06I	1,2116
1352	18P09N09G06D	1,2116
1353	18P09N09G06Z	1,2117
1354	18P09N09G06U	1,2117
1355	18P09N09G06P	1,2116
1356	18P09N09G06J	1,2116
1357	18P09N09G06E	1,2116
1358	18P09N09J19J	1,2118
1359	18P09N09J19E	1,2118
1360	18P09N09J20V	1,2118
1361	18P09N09J20Q	1,2118
1362	18P09N09J20K	1,2118
1363	18P09N09J20F	1,2118
1364	18P09N09J20A	1,2118
1365	18P09N09J20W	1,2118
1366	18P09N09J20R	1,2118
1367	18P09N09G14N	1,2117
1368	18P09N09G14I	1,2117
1369	18P09N09G14D	1,2117
1370	18P09N09K02Z	1,2117
1371	18P09N09K02N	1,2117
1372	18P09N09K02I	1,2117
1373	18P09N09K02D	1,2117
1374	18P09N14B02C	1,2119
1375	18P09N09F10X	1,2117
1376	18P09N09F10L	1,2116
1377	18P09N09F10G	1,2116
1378	18P09N09F10B	1,2116
1379	18P09N09F10S	1,2116
1380	18P09N09F10M	1,2116
1381	18P09N09F10H	1,2116
1382	18P09N09F10C	1,2116
1383	18P09N09F10Y	1,2117
1384	18P09N09F10T	1,2116
1385	18P09N09F10N	1,2116
1386	18P09N09F10I	1,2116
1387	18P09N09F10D	1,2116
1388	18P09N09F10Z	1,2117
1389	18P09N09F10U	1,2116
1390	18P09N09F10P	1,2116
1391	18P09N09F10J	1,2116
1392	18P09N09F10E	1,2116
1393	18P09N09K16V	1,2118
1394	18P09N09K16W	1,2118
1395	18P09N14B11R	1,2119
1396	18P09N14B11F	1,2119
1397	18P09N14B11A	1,2119
1398	18P09N14B11W	1,2119
1399	18P09N14B11L	1,2119
1400	18P09N14B11G	1,2119
1401	18P09N14B11B	1,2119
1402	18P09N14B11S	1,2119
1403	18P09N14B11M	1,2119
1404	18P09N14B11H	1,2119
1405	18P09N14B11C	1,2119
1406	18P09N14B11T	1,2119
1407	18P09N14B11N	1,2119
1408	18P09N14B11I	1,2119
1409	18P09N14B11D	1,2119
1410	18P09N14B11U	1,2119
1411	18P09N14B11P	1,2119
1412	18P09N14B11J	1,2119
1413	18P09N14B11E	1,2119
1414	18P09N14B12F	1,2119
1415	18P09N14B12V	1,2119
1416	18P09N09K02U	1,2117
1417	18P09N09K02P	1,2117
1418	18P09N09K02J	1,2117
1419	18P09N09K02E	1,2117

NÚMERO	CELL_KEY_I	AREA_HA
1420	18P09N09K03V	1,2117
1421	18P09N09K03Q	1,2117
1422	18P09N09K03K	1,2117
1423	18P09N09K03F	1,2117
1424	18P09N09K03A	1,2117
1425	18P09N09K03W	1,2117
1426	18P09N09K03R	1,2117
1427	18P09N09K03L	1,2117
1428	18P09N09K03G	1,2117
1429	18P09N09K03B	1,2117
1430	18P09N09K03X	1,2117
1431	18P09N09K03S	1,2117
1432	18P09N09K03M	1,2117
1433	18P09N09K03H	1,2117
1434	18P09N09K03C	1,2117
1435	18P09N09K03Y	1,2117
1436	18P09N09K03T	1,2117
1437	18P09N09K03N	1,2117
1438	18P09N09K03I	1,2117
1439	18P09N09K03D	1,2117
1440	18P09N14B02Y	1,2119
1441	18P09N14B02T	1,2119
1442	18P09N14B02N	1,2119
1443	18P09N14B02U	1,2119
1444	18P09N14B02I	1,2119
1445	18P09N14B02D	1,2119
1446	18P09N14B02Z	1,2119
1447	18P09N14B02P	1,2119
1448	18P09N14B02J	1,2119
1449	18P09N14B02E	1,2119
1450	18P09N14B03V	1,2119
1451	18P09N14B03Q	1,2119
1452	18P09N14B03K	1,2119
1453	18P09N14B03F	1,2119
1454	18P09N09N08Z	1,2118
1455	18P09N09N08N	1,2118
1456	18P09N09J15G	1,2118
1457	18P09N09J15B	1,2117
1458	18P09N09J15H	1,2118
1459	18P09N09J15C	1,2117
1460	18P09N09J15I	1,2118
1461	18P09N09J15D	1,2117
1462	18P09N09J15J	1,2118
1463	18P09N09J15E	1,2118
1464	18P09N09J08W	1,2117
1465	18P09N09K21A	1,2118
1466	18P09N09K21Q	1,2118
1467	18P09N09K21K	1,2118
1468	18P09N09K21F	1,2118
1469	18P09N09K21W	1,2118
1470	18P09N09K21R	1,2118
1471	18P09N09K21L	1,2118
1472	18P09N09K21G	1,2118
1473	18P09N09K21B	1,2118
1474	18P09N09K21S	1,2118
1475	18P09N09K21M	1,2118
1476	18P09N09K21H	1,2118
1477	18P09N09K21N	1,2118
1478	18P09N14B12Q	1,2119
1479	18P09N14B12K	1,2119
1480	18P09N14B12A	1,2119
1481	18P09N14B12W	1,2119
1482	18P09N09F10R	1,2116
1483	18P09N09N08C	1,2118
1484	18P09N09N08I	1,2118
1485	18P09N09N08D	1,2118
1486	18P09N09N08U	1,2118
1487	18P09N09N08P	1,2118
1488	18P09N09N08J	1,2118
1489	18P09N09N08E	1,2118
1490	18P09N09N09Q	1,2118
1491	18P09N09N09K	1,2118
1492	18P09N09N09F	1,2118
1493	18P09N09N09A	1,2118
1494	18P09N09N09R	1,2118
1495	18P09N09G16A	1,2117
1496	18P09N09G16Q	1,2117
1497	18P09N09G16K	1,2117
1498	18P09N09G16F	1,2117
1499	18P09N09G16W	1,2117
1500	18P09N09G16R	1,2117
1501	18P09N09G16L	1,2117
1502	18P09N09K11I	1,2118
1503	18P09N09K21I	1,2118
1504	18P09N09G14E	1,2117
1505	18P09N09J07W	1,2117
1506	18P09N09J07R	1,2117
1507	18P09N09J07L	1,2117
1508	18P09N09J07X	1,2117
1509	18P09N09J07S	1,2117

NÚMERO	CELL_KEY_I	AREA_HA
1510	18P09N09J07M	1,2117
1511	18P09N09J07H	1,2117
1512	18P09N09J07Y	1,2117
1513	18P09N09J07T	1,2117
1514	18P09N09J07N	1,2117
1515	18P09N09J07I	1,2117
1516	18P09N09J07Z	1,2117
1517	18P09N09J07U	1,2117
1518	18P09N09J07P	1,2117
1519	18P09N09J08Q	1,2117
1520	18P09N09J07J	1,2117
1521	18P09N09J08V	1,2117
1522	18P09N09J08K	1,2117
1523	18P09N09J08F	1,2117
1524	18P09N09K06S	1,2117
1525	18P09N09K06M	1,2117
1526	18P09N09K06H	1,2117
1527	18P09N09K06C	1,2117
1528	18P09N09K06Y	1,2117
1529	18P09N09K06T	1,2117
1530	18P09N09N17B	1,2119
1531	18P09N09N17X	1,2119
1532	18P09N09M23X	1,2119
1533	18P09N09M23S	1,2119
1534	18P09N09M23M	1,2119
1535	18P09N09M23H	1,2119
1536	18P09N09M23C	1,2119
1537	18P09N09M23Y	1,2119
1538	18P09N09M23T	1,2119
1539	18P09N09M23N	1,2119
1540	18P09N09M23I	1,2119
1541	18P09N09M23D	1,2119
1542	18P09N09M23Z	1,2119
1543	18P09N09M23U	1,2119
1544	18P09N09M23P	1,2119
1545	18P09N09M23J	1,2119
1546	18P09N09M23E	1,2119
1547	18P09N09M24V	1,2119
1548	18P09N09M24Q	1,2119
1549	18P09N09M24K	1,2119
1550	18P09N09M24F	1,2119
1551	18P09N09M24A	1,2119
1552	18P09N09M24W	1,2119
1553	18P09N09M24R	1,2119
1554	18P09N09G16G	1,2117
1555	18P09N09G16B	1,2117
1556	18P09N09G16X	1,2117
1557	18P09N09G16S	1,2117
1558	18P09N09G16M	1,2117
1559	18P09N09G16H	1,2117
1560	18P09N09G16C	1,2117
1561	18P09N09G16Y	1,2117
1562	18P09N09G16T	1,2117
1563	18P09N09G16N	1,2117
1564	18P09N09G16I	1,2117
1565	18P09N09G16D	1,2117
1566	18P09N09G16Z	1,2117
1567	18P09N09G16U	1,2117
1568	18P09N09G16P	1,2117
1569	18P09N09F10K	1,2116
1570	18P09N09J05C	1,2117
1571	18P09N09F10F	1,2116
1572	18P09N09G15A	1,2117
1573	18P09N09J17C	1,2118
1574	18P09N09J17S	1,2118
1575	18P09N09J17M	1,2118
1576	18P09N09J17H	1,2118
1577	18P09N09J17Y	1,2118
1578	18P09N09J17T	1,2118
1579	18P09N09J17N	1,2118
1580	18P09N09J17I	1,2118
1581	18P09N09J17D	1,2118
1582	18P09N09J17Z	1,2118
1583	18P09N09J17U	1,2118
1584	18P09N09J17P	1,2118
1585	18P09N09J17J	1,2118
1586	18P09N09J17E	1,2118
1587	18P09N09K13D	1,2118
1588	18P09N09J07V	1,2117
1589	18P09N09N08Y	1,2118
1590	18P09N09N08T	1,2118
1591	18P09N09G18T	1,2117
1592	18P09N09K13E	1,2118
1593	18P09N09J19X	1,2118
1594	18P09N09J19S	1,2118
1595	18P09N09J19M	1,2118
1596	18P09N09J19H	1,2118
1597	18P09N09J19C	1,2118
1598	18P09N09J19Y	1,2118
1599	18P09N09J19D	1,2118

NÚMERO	CELL_KEY_I	AREA_HA
1600	18P09N09J19T	1,2118
1601	18P09N09J19N	1,2118
1602	18P09N09J19I	1,2118
1603	18P09N09J19Z	1,2118
1604	18P09N09J19U	1,2118
1605	18P09N09J19P	1,2118
1606	18P09N09F19G	1,2117
1607	18P09N09F19F	1,2117
1608	18P09N09F19A	1,2117
1609	18P09N09N17C	1,2119
1610	18P09N09J09S	1,2117
1611	18P09N09J09M	1,2117
1612	18P09N09J09H	1,2117
1613	18P09N09J09C	1,2117
1614	18P09N09J09Y	1,2117
1615	18P09N09J09T	1,2117
1616	18P09N09J09N	1,2117
1617	18P09N09G17L	1,2117
1618	18P09N09G17G	1,2117
1619	18P09N09F19B	1,2117
1620	18P09N09F19H	1,2117
1621	18P09N09F19C	1,2117
1622	18P09N09F19I	1,2117
1623	18P09N09F19D	1,2117
1624	18P09N09G16V	1,2117
1625	18P09N09J18V	1,2118
1626	18P09N09J18Q	1,2118
1627	18P09N09J18K	1,2118
1628	18P09N09J18F	1,2118
1629	18P09N09J18A	1,2118
1630	18P09N09J18W	1,2118
1631	18P09N09J18R	1,2118
1632	18P09N09J18L	1,2118
1633	18P09N09J18G	1,2118
1634	18P09N09J18B	1,2118
1635	18P09N09J18X	1,2118
1636	18P09N09J18S	1,2118
1637	18P09N09J18M	1,2118
1638	18P09N09J18H	1,2118
1639	18P09N09J18C	1,2118
1640	18P09N09M20M	1,2119
1641	18P09N09M20H	1,2118
1642	18P09N09M20C	1,2118
1643	18P09N09K21V	1,2118
1644	18P09N09J05D	1,2117
1645	18P09N09J05T	1,2117
1646	18P09N09J05N	1,2117
1647	18P09N09J05I	1,2117
1648	18P09N09J05Z	1,2117
1649	18P09N09J05U	1,2117
1650	18P09N09J05P	1,2117
1651	18P09N09J05J	1,2117
1652	18P09N09J05E	1,2117
1653	18P09N09G09N	1,2117
1654	18P09N09G09I	1,2117
1655	18P09N09G09D	1,2116
1656	18P09N09G09Z	1,2117
1657	18P09N09G09U	1,2117
1658	18P09N09G09P	1,2117
1659	18P09N09G09J	1,2117
1660	18P09N09G09E	1,2117
1661	18P09N09F19Z	1,2117
1662	18P09N09F19U	1,2117
1663	18P09N09F19P	1,2117
1664	18P09N09F19J	1,2117
1665	18P09N09F19E	1,2117
1666	18P09N09F20V	1,2117
1667	18P09N09F20Q	1,2117
1668	18P09N09F20K	1,2117
1669	18P09N09F20F	1,2117
1670	18P09N09F20A	1,2117
1671	18P09N09F20W	1,2117
1672	18P09N09F20R	1,2117
1673	18P09N09G18Z	1,2117
1674	18P09N09G18N	1,2117
1675	18P09N09G18I	1,2117
1676	18P09N09G18D	1,2117
1677	18P09N09G18U	1,2117
1678	18P09N09G18P	1,2117
1679	18P09N09G18J	1,2117
1680	18P09N09G18E	1,2117
1681	18P09N09G19V	1,2117
1682	18P09N09G19Q	1,2117
1683	18P09N09G19K	1,2117
1684	18P09N09M19S	1,2119
1685	18P09N09N02V	1,2118
1686	18P09N09N02Q	1,2118
1687	18P09N09M24T	1,2119
1688	18P09N09M24C	1,2119
1689	18P09N09M24Y	1,2119

NÚMERO	CELL_KEY_I	AREA_HA
1690	18P09N09M24N	1,2119
1691	18P09N09M24I	1,2119
1692	18P09N09M24D	1,2119
1693	18P09N09M24Z	1,2119
1694	18P09N09M24U	1,2119
1695	18P09N09M24P	1,2119
1696	18P09N09M24J	1,2119
1697	18P09N09M24E	1,2119
1698	18P09N09M25V	1,2119
1699	18P09N09M25Q	1,2119
1700	18P09N09M25K	1,2119
1701	18P09N09M25F	1,2119
1702	18P09N09M25A	1,2119
1703	18P09N09M25W	1,2119
1704	18P09N09M25R	1,2119
1705	18P09N09M25L	1,2119
1706	18P09N09M25G	1,2119
1707	18P09N09M25B	1,2119
1708	18P09N09M25X	1,2119
1709	18P09N09M25S	1,2119
1710	18P09N09M25M	1,2119
1711	18P09N09M25H	1,2119
1712	18P09N09M25C	1,2119
1713	18P09N09M25Y	1,2119
1714	18P09N09N16S	1,2119
1715	18P09N09N16G	1,2119
1716	18P09N09N16B	1,2118
1717	18P09N09N16X	1,2119
1718	18P09N09N16M	1,2119
1719	18P09N09N16H	1,2119
1720	18P09N09N16C	1,2118
1721	18P09N09N16Y	1,2119
1722	18P09N09N16T	1,2119
1723	18P09N09N16N	1,2119
1724	18P09N09N16I	1,2119
1725	18P09N09N16D	1,2118
1726	18P09N09N16Z	1,2119
1727	18P09N09N16U	1,2119
1728	18P09N09N16P	1,2119
1729	18P09N09N16J	1,2119
1730	18P09N09N16E	1,2118
1731	18P09N09N17V	1,2119
1732	18P09N09N17Q	1,2119
1733	18P09N09M04V	1,2118
1734	18P09N09M04W	1,2118
1735	18P09N09M19G	1,2118
1736	18P09N09M19B	1,2118
1737	18P09N09M19X	1,2119
1738	18P09N09M19M	1,2119
1739	18P09N09M19H	1,2118
1740	18P09N09M19C	1,2118
1741	18P09N09M19Y	1,2119
1742	18P09N09M19T	1,2119
1743	18P09N09M19N	1,2119
1744	18P09N09M19I	1,2118
1745	18P09N09M19D	1,2118
1746	18P09N09M19Z	1,2119
1747	18P09N09M19U	1,2119
1748	18P09N09M19P	1,2119
1749	18P09N09M19J	1,2118
1750	18P09N09M19E	1,2118
1751	18P09N09M20V	1,2119
1752	18P09N09M20Q	1,2119
1753	18P09N09M20K	1,2119
1754	18P09N09M20R	1,2119
1755	18P09N09M20F	1,2118
1756	18P09N09M20A	1,2118
1757	18P09N09M20W	1,2119
1758	18P09N09M20L	1,2119
1759	18P09N09M20G	1,2118
1760	18P09N09M20B	1,2118
1761	18P09N09N22N	1,2119
1762	18P09N09N22I	1,2119
1763	18P09N09M24L	1,2119
1764	18P09N09M24G	1,2119
1765	18P09N09M13H	1,2118
1766	18P09N09M13Y	1,2118
1767	18P09N09M13T	1,2118
1768	18P09N09M13N	1,2118
1769	18P09N09N17K	1,2119
1770	18P09N09N17F	1,2119
1771	18P09N09N17L	1,2119
1772	18P09N09N17A	1,2119
1773	18P09N09N17W	1,2119
1774	18P09N09N17R	1,2119
1775	18P09N09N17G	1,2119
1776	18P09N09M04R	1,2118
1777	18P09N09M04L	1,2118
1778	18P09N09M04X	1,2118
1779	18P09N09M04S	1,2118

NÚMERO	CELL_KEY_I	AREA_HA
1780	18P09N09M04M	1,2118
1781	18P09N09M04H	1,2118
1782	18P09N09M04Y	1,2118
1783	18P09N09M04T	1,2118
1784	18P09N09M04N	1,2118
1785	18P09N09M04I	1,2118
1786	18P09N09M04D	1,2118
1787	18P09N09M04Z	1,2118
1788	18P09N09M04U	1,2118
1789	18P09N09M04P	1,2118
1790	18P09N09M04J	1,2118
1791	18P09N09M04E	1,2118
1792	18P09N09M09Q	1,2118
1793	18P09N09M09K	1,2118
1794	18P09N09M18X	1,2119
1795	18P09N09M18S	1,2118
1796	18P09N09M18M	1,2118
1797	18P09N09M18H	1,2118
1798	18P09N09M18C	1,2118
1799	18P09N09M18Y	1,2119
1800	18P09N09M18T	1,2119
1801	18P09N09M18N	1,2118
1802	18P09N09M18I	1,2118
1803	18P09N09M18D	1,2118
1804	18P09N09M18Z	1,2119
1805	18P09N09M18U	1,2119
1806	18P09N09M18P	1,2118
1807	18P09N09M18J	1,2118
1808	18P09N09M18E	1,2118
1809	18P09N09M19V	1,2119
1810	18P09N09M20S	1,2119
1811	18P09N09M05G	1,2118
1812	18P09N09M05L	1,2118
1813	18P09N09M05B	1,2118
1814	18P09N09M05X	1,2118
1815	18P09N09M05C	1,2118
1816	18P09N09M05S	1,2118
1817	18P09N09M05M	1,2118
1818	18P09N09M05H	1,2118
1819	18P09N09M05Y	1,2118
1820	18P09N09M05T	1,2118
1821	18P09N09M05N	1,2118
1822	18P09N09M05I	1,2118
1823	18P09N09M05D	1,2118
1824	18P09N09M13I	1,2118
1825	18P09N09M13P	1,2118
1826	18P09N09M13D	1,2118
1827	18P09N09M13Z	1,2118
1828	18P09N09M13U	1,2118
1829	18P09N09M13J	1,2118
1830	18P09N09M13E	1,2118
1831	18P09N09M14V	1,2118
1832	18P09N09M14Q	1,2118
1833	18P09N09M14K	1,2118
1834	18P09N09M14F	1,2118
1835	18P09N09M15T	1,2118
1836	18P09N09M15H	1,2118
1837	18P09N09M15C	1,2118
1838	18P09N09M15Y	1,2118
1839	18P09N09M15N	1,2118
1840	18P09N09M15I	1,2118
1841	18P09N09M15D	1,2118
1842	18P09N09M15Z	1,2118
1843	18P09N09M15U	1,2118
1844	18P09N09M15P	1,2118
1845	18P09N09M15J	1,2118
1846	18P09N09M15E	1,2118
1847	18P09N09N12Q	1,2118
1848	18P09N09M09R	1,2118
1849	18P09N09M09F	1,2118
1850	18P09N09M09A	1,2118
1851	18P09N09M09W	1,2118
1852	18P09N09M09L	1,2118
1853	18P09N09M09G	1,2118
1854	18P09N09N05F	1,2118
1855	18P09N09N05A	1,2118
1856	18P09N09N05L	1,2118
1857	18P09N09N05G	1,2118
1858	18P09N09N05B	1,2118
1859	18P09N09N05M	1,2118
1860	18P09N09N05H	1,2118
1861	18P09N09N05C	1,2118
1862	18P09N09N05N	1,2118
1863	18P09N09N05I	1,2118
1864	18P09N09N05D	1,2118
1865	18P09N09N05J	1,2118
1866	18P09N09N05E	1,2118
1867	18P09N09M05A	1,2118
1868	18P09N09M05K	1,2118
1869	18P09N09M05F	1,2118

NÚMERO	CELL_KEY_I	AREA_HA
1870	18P09N09M05W	1,2118
1871	18P09N09M05R	1,2118
1872	18P09N09N01K	1,2118
1873	18P09N09M25E	1,2119
1874	18P09N09N01V	1,2118
1875	18P09N09N01Q	1,2118
1876	18P09N09N01F	1,2118
1877	18P09N09N01A	1,2118
1878	18P09N09N01W	1,2118
1879	18P09N09N01R	1,2118
1880	18P09N09N01L	1,2118
1881	18P09N09N01G	1,2118
1882	18P09N09N01B	1,2118
1883	18P09N09N01X	1,2118
1884	18P09N09N01S	1,2118
1885	18P09N09M05Z	1,2118
1886	18P09N09M05U	1,2118
1887	18P09N09M05P	1,2118
1888	18P09N09M05J	1,2118
1889	18P09N09M05E	1,2118
1890	18P09N09N12K	1,2118
1891	18P09N09N12F	1,2118
1892	18P09N09N12A	1,2118
1893	18P09N09N12W	1,2118
1894	18P09N09N12R	1,2118
1895	18P09N09N12L	1,2118
1896	18P09N09N12G	1,2118
1897	18P09N09N12B	1,2118
1898	18P09N09N01M	1,2118
1899	18P09N09N01H	1,2118
1900	18P09N09N01C	1,2118
1901	18P09N09N01Y	1,2118
1902	18P09N09N01T	1,2118
1903	18P09N09N01N	1,2118
1904	18P09N09N01I	1,2118
1905	18P09N09N01D	1,2118
1906	18P09N09N01Z	1,2118
1907	18P09N09N01U	1,2118
1908	18P09N09N01P	1,2118
1909	18P09N09M24B	1,2119
1910	18P09N09M24X	1,2119
1911	18P09N09M24S	1,2119
1912	18P09N09M24M	1,2119
1913	18P09N09M24H	1,2119
1914	18P09N09M14R	1,2118
1915	18P09N09M14L	1,2118
1916	18P09N09M14A	1,2118
1917	18P09N09M14W	1,2118
1918	18P09N09M14G	1,2118
1919	18P09N09M14B	1,2118
1920	18P09N09M14X	1,2118
1921	18P09N09M14S	1,2118
1922	18P09N09M14M	1,2118
1923	18P09N09M14H	1,2118
1924	18P09N09M14C	1,2118
1925	18P09N09M14Y	1,2118
1926	18P09N09M14T	1,2118
1927	18P09N09M14N	1,2118
1928	18P09N09M14I	1,2118
1929	18P09N09M14D	1,2118
1930	18P09N09M14Z	1,2118
1931	18P09N09M14U	1,2118
1932	18P09N09M25N	1,2119
1933	18P09N09M25I	1,2119
1934	18P09N09N06V	1,2118
1935	18P09N09N06Q	1,2118
1936	18P09N09N06K	1,2118
1937	18P09N09N06F	1,2118
1938	18P09N09N06A	1,2118
1939	18P09N09N21V	1,2119
1940	18P09N09N21Q	1,2119
1941	18P09N09N21K	1,2119
1942	18P09N09N21F	1,2119
1943	18P09N09N21A	1,2119
1944	18P09N09N21W	1,2119
1945	18P09N09N21R	1,2119
1946	18P09N09N11V	1,2118
1947	18P09N09N11Q	1,2118
1948	18P09N09N11K	1,2118
1949	18P09N09M20X	1,2119
1950	18P09N09N16A	1,2118
1951	18P09N09N16W	1,2119
1952	18P09N09N16R	1,2119
1953	18P09N09N16L	1,2119
1954	18P09N09N01J	1,2118
1955	18P09N09N01E	1,2118
1956	18P09N09M09C	1,2118
1957	18P09N09M09X	1,2118
1958	18P09N09M09S	1,2118
1959	18P09N09M09M	1,2118

NÚMERO	CELL_KEY_I	AREA_HA
1960	18P09N09M09B	1,2118
1961	18P09N09M09H	1,2118
1962	18P09N09M09Y	1,2118
1963	18P09N09M09T	1,2118
1964	18P09N09M09N	1,2118
1965	18P09N09M09I	1,2118
1966	18P09N09M09D	1,2118
1967	18P09N09M09Z	1,2118
1968	18P09N09M09U	1,2118
1969	18P09N09M09P	1,2118
1970	18P09N09M09J	1,2118
1971	18P09N09M09E	1,2118
1972	18P09N09M10V	1,2118
1973	18P09N09M10Q	1,2118
1974	18P09N09M10K	1,2118
1975	18P09N09M10F	1,2118
1976	18P09N09M10A	1,2118
1977	18P09N09M10W	1,2118
1978	18P09N09M10R	1,2118
1979	18P09N09M10L	1,2118
1980	18P09N09M19Q	1,2119
1981	18P09N09M19K	1,2118
1982	18P09N09M19F	1,2118
1983	18P09N09N16V	1,2119
1984	18P09N09N16Q	1,2119
1985	18P09N09N16K	1,2119
1986	18P09N09N06B	1,2118
1987	18P09N09N06R	1,2118
1988	18P09N09N06L	1,2118
1989	18P09N09N06G	1,2118
1990	18P09N09N06X	1,2118
1991	18P09N09N06S	1,2118
1992	18P09N09N03M	1,2118
1993	18P09N09N03B	1,2118
1994	18P09N09N03X	1,2118
1995	18P09N09N03S	1,2118
1996	18P09N09N03H	1,2118
1997	18P09N09N03C	1,2118
1998	18P09N09N03Y	1,2118
1999	18P09N09N03T	1,2118
2000	18P09N09N03N	1,2118
2001	18P09N09N03I	1,2118
2002	18P09N09N03D	1,2118
2003	18P09N09N03Z	1,2118
2004	18P09N09N03U	1,2118
2005	18P09N09N03P	1,2118
2006	18P09N09N03J	1,2118
2007	18P09N09N03E	1,2118
2008	18P09N09N04V	1,2118
2009	18P09N09N04Q	1,2118
2010	18P09N09N04K	1,2118
2011	18P09N09N04F	1,2118
2012	18P09N09N04A	1,2118
2013	18P09N09N04W	1,2118
2014	18P09N09N04R	1,2118
2015	18P09N09N04L	1,2118
2016	18P09N09N04G	1,2118
2017	18P09N09N04B	1,2118
2018	18P09N09N04X	1,2118
2019	18P09N09N04S	1,2118
2020	18P09N09N04M	1,2118
2021	18P09N09N04H	1,2118
2022	18P09N09N22Y	1,2119
2023	18P09N09N22T	1,2119
2024	18P09N09N02W	1,2118
2025	18P09N09N02K	1,2118
2026	18P09N09N02F	1,2118
2027	18P09N09N02A	1,2118
2028	18P09N09N02R	1,2118
2029	18P09N09N02L	1,2118
2030	18P09N09N02G	1,2118
2031	18P09N09N23K	1,2119
2032	18P09N09N23F	1,2119
2033	18P09N09N23W	1,2119
2034	18P09N09N23R	1,2119
2035	18P09N09N02B	1,2118
2036	18P09N09N02X	1,2118
2037	18P09N09N02S	1,2118
2038	18P09N09N02M	1,2118
2039	18P09N09N02H	1,2118
2040	18P09N09N02C	1,2118
2041	18P09N09N02Y	1,2118
2042	18P09N09N02T	1,2118
2043	18P09N09M25T	1,2119
2044	18P09N09N04P	1,2118
2045	18P09N09N04D	1,2118
2046	18P09N09N04Z	1,2118
2047	18P09N09N04U	1,2118
2048	18P09N09N04J	1,2118
2049	18P09N09N04E	1,2118

NÚMERO	CELL_KEY_I	AREA_HA
2050	18P09N09N05V	1,2118
2051	18P09N09N05Q	1,2118
2052	18P09N09N05K	1,2118
2053	18P09N09P01A	1,2118
2054	18P09N09N23L	1,2119
2055	18P09N09N23X	1,2119
2056	18P09N09N23S	1,2119
2057	18P09N09N23Y	1,2119
2058	18P09N09N02N	1,2118
2059	18P09N09N02I	1,2118
2060	18P09N09N02D	1,2118
2061	18P09N09N02Z	1,2118
2062	18P09N09N02U	1,2118
2063	18P09N09N02P	1,2118
2064	18P09N09N02J	1,2118
2065	18P09N09N02E	1,2118
2066	18P09N09N03V	1,2118
2067	18P09N09N03Q	1,2118
2068	18P09N09N03K	1,2118
2069	18P09N09N03F	1,2118
2070	18P09N09N03A	1,2118
2071	18P09N09N03W	1,2118
2072	18P09N09N04C	1,2118
2073	18P09N09N04Y	1,2118
2074	18P09N09N04T	1,2118
2075	18P09N09N04N	1,2118
2076	18P09N09N04I	1,2118
2077	18P09N09N11L	1,2118
2078	18P09N09N11W	1,2118
2079	18P09N09N11F	1,2118
2080	18P09N09N11A	1,2118
2081	18P09N09N22P	1,2119
2082	18P09N09N22D	1,2119
2083	18P09N09N22Z	1,2119
2084	18P09N09N22U	1,2119
2085	18P09N09N22J	1,2119
2086	18P09N09N23V	1,2119
2087	18P09N09N23Q	1,2119
2088	18P09N09N06W	1,2118
2089	18P09N09N21X	1,2119
2090	18P09N09N21L	1,2119
2091	18P09N09N21G	1,2119
2092	18P09N09N21B	1,2119
2093	18P09N09N21S	1,2119
2094	18P09N09N21M	1,2119
2095	18P09N09N21H	1,2119
2096	18P09N09N21C	1,2119
2097	18P09N09N21Y	1,2119
2098	18P09N09N21T	1,2119
2099	18P09N09N11R	1,2118
2100	18P09N09N11G	1,2118
2101	18P09N09N11B	1,2118
2102	18P09N09N11X	1,2118
2103	18P09N09N11S	1,2118
2104	18P09N09N11M	1,2118
2105	18P09N09N11H	1,2118
2106	18P09N09N11C	1,2118
2107	18P09N09N11Y	1,2118
2108	18P09N09N11T	1,2118
2109	18P09N09N11N	1,2118
2110	18P09N09N11I	1,2118
2111	18P09N09N11D	1,2118
2112	18P09N09N11Z	1,2118
2113	18P09N09N11U	1,2118
2114	18P09N09N11P	1,2118
2115	18P09N09N11J	1,2118
2116	18P09N09N11E	1,2118
2117	18P09N09N12V	1,2118
2118	18P09N09M25P	1,2119
2119	18P09N09M25D	1,2119
2120	18P09N09M25Z	1,2119
2121	18P09N09M25U	1,2119
2122	18P09N09M25J	1,2119
2123	18P09N09N21N	1,2119
2124	18P09N09N21I	1,2119
2125	18P09N09N21D	1,2119
2126	18P09N09N21Z	1,2119
2127	18P09N09N21U	1,2119
2128	18P09N09M05V	1,2118
2129	18P09N09M05Q	1,2118
2130	18P09N09N21P	1,2119
2131	18P09N09N21J	1,2119
2132	18P09N09N21E	1,2119
2133	18P09N09N22V	1,2119
2134	18P09N09N22Q	1,2119
2135	18P09N09N22K	1,2119
2136	18P09N09N22F	1,2119
2137	18P09N09N22A	1,2119
2138	18P09N09N22W	1,2119
2139	18P09N09N22R	1,2119

NÚMERO	CELL_KEY_I	AREA_HA
2140	18P09N09N22L	1,2119
2141	18P09N09N22G	1,2119
2142	18P09N09N22B	1,2119
2143	18P09N09N22X	1,2119
2144	18P09N09N22S	1,2119
2145	18P09N09N22M	1,2119
2146	18P09N09N22H	1,2119
2147	18P09N09N22C	1,2119
2148	18P09N09N16F	1,2119
2149	18P09N09M19L	1,2118
2150	18P09N09N13D	1,2118
2151	18P09N09N03R	1,2118
2152	18P09N09N03L	1,2118
2153	18P09N09N03G	1,2118
2154	18P09N09M14P	1,2118
2155	18P09N09M14J	1,2118
2156	18P09N09M14E	1,2118
2157	18P09N09M15V	1,2118
2158	18P09N09M15Q	1,2118
2159	18P09N09M15K	1,2118
2160	18P09N09M15F	1,2118
2161	18P09N09M15A	1,2118
2162	18P09N09M15W	1,2118
2163	18P09N09M15R	1,2118
2164	18P09N09M15L	1,2118
2165	18P09N09M15G	1,2118
2166	18P09N09M15B	1,2118
2167	18P09N09M19A	1,2118
2168	18P09N09M19W	1,2119
2169	18P09N09M19R	1,2119
2170	18P09N09K13F	1,2118
2171	18P09N09K13A	1,2118
2172	18P09N09K13G	1,2118
2173	18P09N09K13B	1,2118
2174	18P09N09K13C	1,2118
2175	18P09N09J18I	1,2118
2176	18P09N09J18D	1,2118
2177	18P09N09J18T	1,2118
2178	18P09N09J18N	1,2118
2179	18P09N09J18Z	1,2118
2180	18P09N09J18U	1,2118
2181	18P09N09J18P	1,2118
2182	18P09N09J18J	1,2118
2183	18P09N09J18E	1,2118
2184	18P09N09J19V	1,2118
2185	18P09N09J19Q	1,2118
2186	18P09N09J19K	1,2118
2187	18P09N09J19F	1,2118
2188	18P09N09J19A	1,2118
2189	18P09N09J19W	1,2118
2190	18P09N09J19R	1,2118
2191	18P09N09J19L	1,2118
2192	18P09N09J19G	1,2118
2193	18P09N09J19B	1,2118
2194	18P09N09K11P	1,2118
2195	18P09N09K11D	1,2118
2196	18P09N09K11J	1,2118
2197	18P09N09K11E	1,2118
2198	18P09N09K12K	1,2118
2199	18P09N09K12F	1,2118
2200	18P09N09K12A	1,2118
2201	18P09N09K12L	1,2118
2202	18P09N09K12G	1,2118
2203	18P09N09J13U	1,2118
2204	18P09N09J13P	1,2118
2205	18P09N09J13J	1,2117
2206	18P09N09J13E	1,2117
2207	18P09N09J14V	1,2118
2208	18P09N09J14Q	1,2118
2209	18P09N09J14K	1,2118
2210	18P09N09J14F	1,2117
2211	18P09N09J14A	1,2117
2212	18P09N09J14W	1,2118
2213	18P09N09J14R	1,2118
2214	18P09N09J14L	1,2118
2215	18P09N09J14G	1,2117
2216	18P09N09J14B	1,2117
2217	18P09N09J14X	1,2118
2218	18P09N09J14S	1,2118
2219	18P09N09J14M	1,2118
2220	18P09N09J14H	1,2118
2221	18P09N09J14C	1,2117
2222	18P09N09J14Y	1,2118
2223	18P09N09J14T	1,2118
2224	18P09N09J14N	1,2118
2225	18P09N09G14A	1,2117
2226	18P09N09G14W	1,2117
2227	18P09N09G14R	1,2117
2228	18P09N09G14L	1,2117
2229	18P09N09G14G	1,2117

NÚMERO	CELL_KEY_I	AREA_HA
2230	18P09N09G14B	1,2117
2231	18P09N09G14M	1,2117
2232	18P09N09G14H	1,2117
2233	18P09N09G14C	1,2117
2234	18P09N09F20L	1,2117
2235	18P09N09J14J	1,2118
2236	18P09N09J14E	1,2117
2237	18P09N09J14U	1,2118
2238	18P09N09J14P	1,2118
2239	18P09N09J15V	1,2118
2240	18P09N09J15F	1,2118
2241	18P09N09J15A	1,2117
2242	18P09N09J15W	1,2118
2243	18P09N09K11F	1,2118
2244	18P09N09K11A	1,2118
2245	18P09N09K11G	1,2118
2246	18P09N09K11B	1,2118
2247	18P09N09K11M	1,2118
2248	18P09N09K11H	1,2118
2249	18P09N09K11C	1,2118
2250	18P09N09K11N	1,2118
2251	18P09N09J17B	1,2118
2252	18P09N09J17X	1,2118
2253	18P09N09J18Y	1,2118
2254	18P09N09G08X	1,2117

VICEPRESIDENCIA DE PROMOCIÓN Y FOMENTO
GRUPO DE PROMOCIÓN

INFORME DE CARACTERIZACIÓN DEL TERRITORIO No. 006
ZONA PERIJÁ SUR (BLOQUE AEM 2 AMPLIADO SOBRE ZRP 418 CON ALTO POTENCIAL)

CAPITULO I -

I. ANTECEDENTES

Las Áreas de Reserva Estratégica Minera, también conocidas como Áreas Estratégicas Mineras (AEM), son polígonos sobre los cuales se cuenta con estudios geológicos de prospección que sugieren la existencia de alto potencial para alojar minerales de interés estratégico para el país, que han sido delimitados por la Autoridad Minera Nacional con el fin de adjudicarlos mediante contratos especiales de exploración y explotación, en los cuales se pueden establecer reglas y obligaciones especiales, adicionales o distintas a las previstas en el régimen ordinario de las concesiones mineras, en procura de obtener mejores beneficios para el Estado y las regiones.

Para tal efecto, las AEM no se otorgan en virtud de la regla general de prelación establecida en el artículo 16 del Código de Minas, basada en el principio "primero en el tiempo, primero en el derecho", sino que se adjudican a través de procesos de selección objetiva entre los interesados que cumplan los requisitos definidos para su habilitación; por tanto, sobre dichas áreas no se reciben propuestas distintas de aquellas que se realicen en el marco del proceso competitivo que se defina para su adjudicación.

Los polígonos delimitados como Áreas Estratégicas Mineras son denominados bloques y a cada uno de ellos la Autoridad Minera le asigna un consecutivo para facilitar su identificación.

Esta figura, creada mediante la Ley 1450 de 2011 (Artículo 108) y posteriormente modificada mediante la Ley 1753 de 2015 (Artículo 20), se mantiene vigente en virtud de lo dispuesto en la Ley 1955 de 2019 (Artículo 336).

Por otra parte, es importante señalar que los grupos de minerales de interés estratégico para el país están definidos en la **Resolución 180102 de 2012** del Ministerio de Minas y Energía, vigente hasta la fecha. Esos grupos, con sus minerales asociados, derivados o concentrados, son los siguientes: oro (Au), platino (Pt), cobre (Cu), minerales de fosfatos (P), minerales de potasio (K), minerales de magnesio (Mg), carbón metalúrgico y térmico, uranio (U), hierro (Fe), minerales de niobio y tantalio (conocidos como coltán) y/o arenas negras o industriales.

Ahora bien, en el desarrollo de las funciones asignadas en el Decreto-Ley 4134 de 2011 (Artículo 4, numeral 16 y Artículo 17, numeral 5), modificado por el Decreto 1681 de 2020, la Agencia Nacional de Minería ha reservado algunas áreas libres con potencial para minerales estratégicos denominadas Zonas Reservadas con Potencial – ZRP, con el fin poder profundizar en su conocimiento geológico y así seleccionar aquellos polígonos en que los estudios de prospección sugirieran la existencia de alto potencial mineral, para realizar de manera previa a su eventual delimitación y declaración como AEM, algunas actividades exigidas por la Corte Constitucional para dicha declaratoria, a saber: consulta previa y obtención del consentimiento previo, libre e informado de las comunidades étnicas que habiten en las zonas de interés (Sentencia T-766 de 2015); como también, la articulación con las autoridades locales que tienen jurisdicción en esos territorios, con el fin de garantizar que no se afecte su facultad constitucional de reglamentar los usos del suelo, de conformidad con los principios de coordinación, concurrencia y subsidiariedad (Sentencia C-035 de 2016). Además, de manera complementaria, se realiza un detallado proceso de caracterización de las variables de carácter ambiental, social, de ordenamiento territorial, económico y de infraestructura, de las zonas donde se encuentran localizados los polígonos a delimitar y declarar como Áreas Estratégicas Mineras.

Entre los polígonos reservados en el ejercicio de las funciones establecidas en el Decreto-Ley 4134 de 2011, modificado por el Decreto 1681 de 2020, se encuentran los definidos mediante la Resolución **VPPF N° 183 del 15 de septiembre de 2021**. Para el alcance del presente informe de caracterización, reviste especial interés la zona norte del bloque **ZRP 418** con alto potencial de esta resolución, la cual, al final del presente documento se recomienda anexar como ampliación de la **AEM 2** declarada mediante la Resolución N**° 008 del 16 de febrero de 2021**, comprendiendo un área que en su totalidad está ubicada sobre el municipio San Diego, en el departamento del Cesar, sobre el cual se adelantó previamente las actividades exigidas por la Corte Constitucional para su delimitación y declaratoria como AEM, como es el proceso de coordinación y concurrencia.

Es importante anotar que el Equipo Técnico del Grupo de Promoción de la ANM emitió el **Concepto Técnico VPPF No. 16 del 22 de octubre de 2021**, en el cual se establece que en el área objeto de análisis en el presente documento existe alto potencial para el mineral estratégico de cobre, entre otros minerales, de acuerdo con estudios de prospección suministrados por el Servicio Geológico Colombiano – SGC.

En el mismo documento técnico se indica que, teniendo en cuenta que el bloque AEM 2 delimitado y declarado como Área Estratégica Minera mediante la **Resolución 008 del 16 de febrero de 2021**, limita por todo su costado oriental con la Zona Reservada con Potencial definida como **Bloque ZRP 418** mediante la **Resolución 183 de 2021**, se recomienda unir estos dos polígonos, modificando la **Resolución número 008 del 16 de febrero de 2021**, en el sentido de ampliar la **AEM 2**, anexando a la misma la Zona Reservada con Potencial mencionada, con lo cual, el **Bloque AEM 2 ampliado** quedaría con un área definitiva de 6.057,1907 ha, correspondiente a la suma de las dos áreas señaladas que están localizadas en el municipio de San Diego, en el departamento del Cesar.

II. ANÁLISIS Y EVALUACIÓN

A. Localización

De lo consignado en el Concepto Técnico **VPPF No. 16 del 22 de octubre de 2021** se establece que, del área objeto del análisis, hace parte el polígono definido mediante la **Resolución 183 del 15 de septiembre de 2021** como **Bloque ZRP 418**, el cual se localiza en jurisdicción del municipio de San Diego, y de acuerdo con la caracterización de potencial definida por el SGC, comprende zonas con alto, medio y bajo potencial mineral, de las cuales, para efectos del presente trámite se toma solo el área definida con alto potencial de cobre y otros minerales, con un área de 5.955,3784 ha.

Así mismo, en el Concepto técnico se establece que la AEM 2 (con área de 101,8123 ha), delimitada y declarada mediante **Resolución No. 008 del 16 de febrero de 2021**, limita por su costado oriental con el **bloque ZRP 418**, siendo conveniente y necesario ampliar el bloque AEM 2, uniendo dicho bloque con la parte señalada del Bloque ZRP 418 de la Resolución 183 de 2021, quedando en definitiva un solo bloque que seguirá siendo denominado AEM 2, el cual contempla un área total de 6.057,1907 ha, en jurisdicción del municipio de San Diego, en el departamento del Cesar.

De acuerdo con lo anterior, el bloque de análisis para el presente documento en adelante se denominará bloque **AEM 2** ampliado, teniendo en cuenta la inclusión de la **ZRP 418** que presenta **alto potencial mineral.**

Ilustración 1. Ubicación de bloque AEM 2 Ampliado con la ZRP 418 con alto potencial Zona Perijá Sur

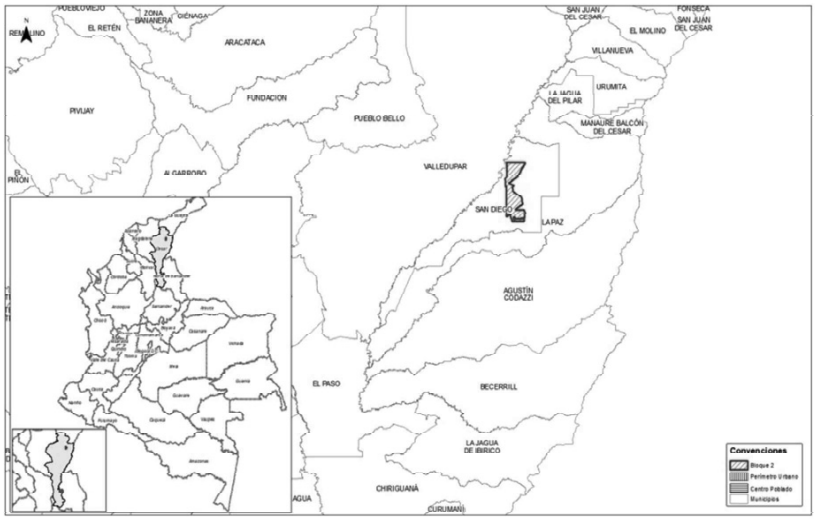

Fuente: Elaboración propia

B. Metodología para la caracterización

El proceso de caracterización inicia con la identificación de todas aquellas variables de información relevantes para el diagnóstico integral del municipio de interés, lo que resulta en la consideración de cerca de 36 variables agrupadas en cinco categorías generales: ambiental, social, ordenamiento territorial, económica e infraestructura.

El primer paso consiste en la consolidación de información a nivel municipal. La plataforma AnnA

Minería (Sistema Integral de Gestión Minera) de la ANM cuenta con información multisectorial; sin embargo, se estimó necesario contar con mayor detalle y actualización de los datos de cada categoría analizada. De esta manera, se consultaron las distintas bases de datos públicas (cerca de 10), especialmente para la descarga de información georreferenciada, así como se realizaron reuniones y mesas de trabajo con las entidades correspondientes del orden nacional y territorial para obtener, principalmente, aquella información que no se encuentra dispuesta en bases de datos públicas. Con estas entidades se acordó garantizar la reserva de aquella información de carácter confidencial o reservado.

Una vez consolidada la información requerida, el segundo paso corresponde al procesamiento y análisis de datos. Lo anterior, implica la elaboración de mapas, la descripción de información a nivel municipal, así como la identificación de superposición de presencia de variables dentro del área del bloque reservado de interés.

El presente documento consolida los resultados del análisis efectuado y se complementa con algunas conclusiones y recomendaciones para tener en cuenta en la delimitación final del bloque reservado, el cual se incluye en el capitulo II preparado por el equipo técnico del Grupo de Promoción de la Agencia Nacional de Minería.

Adicionalmente, este ejercicio se condensará en unas fichas informativas municipales, que serán puestas a disposición de los interesados en participar en los procesos de selección objetiva asociados a las AEM delimitadas y declaradas por la ANM, así como del público en general, a través de los medios que para el efecto determine la Entidad.

C. Descripción de la caracterización

1. COMPONENTE AMBIENTAL

Esta categoría comprende principalmente el análisis de la presencia de las figuras de protección ambiental (Sistema Nacional de Áreas Protegidas y otras de orden regional o local); además, de ecosistemas estratégicos, así como, aspectos biofísicos del territorio relacionados con la hidrología.

El proceso de delimitación y reserva de las Áreas de Reserva Estratégicas del Sector de Perijá Sur consideró la exclusión de las figuras de protección ambiental presentes en las áreas con potencial minero. Así, la siguiente es la descripción de las figuras de protección ambiental presentes en el municipio de San Diego, del departamento de Cesar.

Ilustración 2. Áreas Nacionales Protegidas y otras zonas de protección ambiental en el bloque AEM 2 ampliado con la ZRP 418 con alto potencial

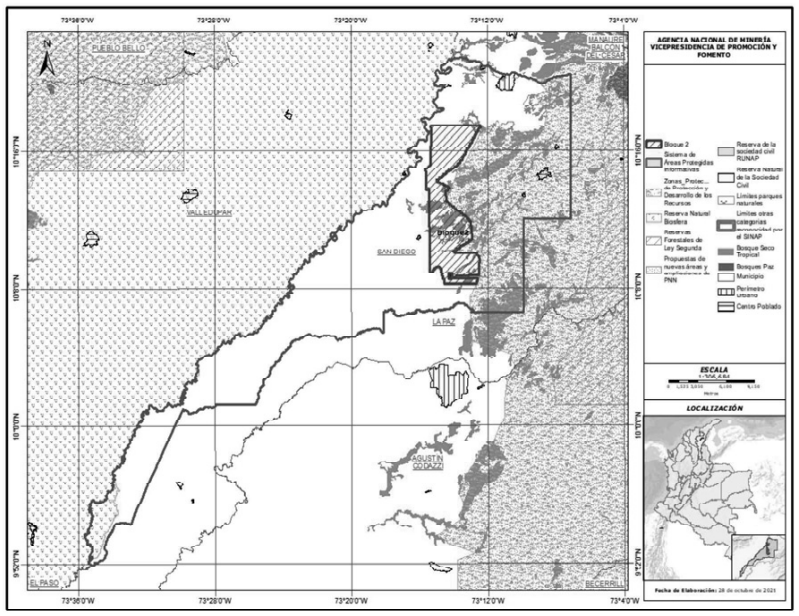

Fuente: Elaboración propia, información del SINAP, SIAC y MADS

a) Sistema Nacional de Áreas Protegidas

En el municipio de San Diego (Cesar) no se encuentran áreas pertenecientes al Sistema Nacional de Áreas Protegidas.

b) Otras figuras de protección ambiental

(1) Reservas de la Biosfera

La Reserva Natural de la Biósfera Sierra Nevada de Santa Marta fue declarada por la Unesco en 1979. Esta Reserva comprende el 2,15% del área municipal y no presenta superposición con el bloque AEM 2 ampliado con la ZRP 418. Sin embargo, en el artículo 2.2.2.1.3.7 del Decreto Único 1076 de 2015 se señala que estas áreas no hacen parte de las categorías de manejo de áreas protegidas, en cambio son estrategias complementarias para la conservación de la diversidad biológica. En este sentido, se les otorgan unas distinciones internacionales; por lo tanto, no son determinantes ambientales que impongan limitaciones a las actividades económicas, salvo las que las autoridades ambientales y entes territoriales establezcan en el marco de sus competencias.

(2) Zonas de Protección y desarrollo de recursos naturales renovables y medio ambiente

La Zona de Protección y Desarrollo de los Recursos Naturales Renovables y del Medio Ambiente denominada Polígono 4 – Serranía del Perijá, declarada mediante la **Resolución 1628 de 2015** y prorrogada mediante las **Resoluciones 1433 de 2017**, **1310 de 2018** y **0960 de 2019**, comprende el 28,1% del área de San Diego, sin presentar superposición con el bloque AEM 2 ampliado con la ZRP 418; no obstante, dicha zona de protección colinda con el área de interés. Según lo señalado en el artículo 5 de la Resolución 0960 de 2019, la Agencia Nacional de Minería no podrá otorgar nuevas concesiones mineras en las zonas de protección y desarrollo de los recursos naturales y del medio ambiente.

Ilustración 3. Zonas de Protección y desarrollo de recursos naturales renovables y medio ambiente en el bloque AEM 2 ampliado con la ZRP 418

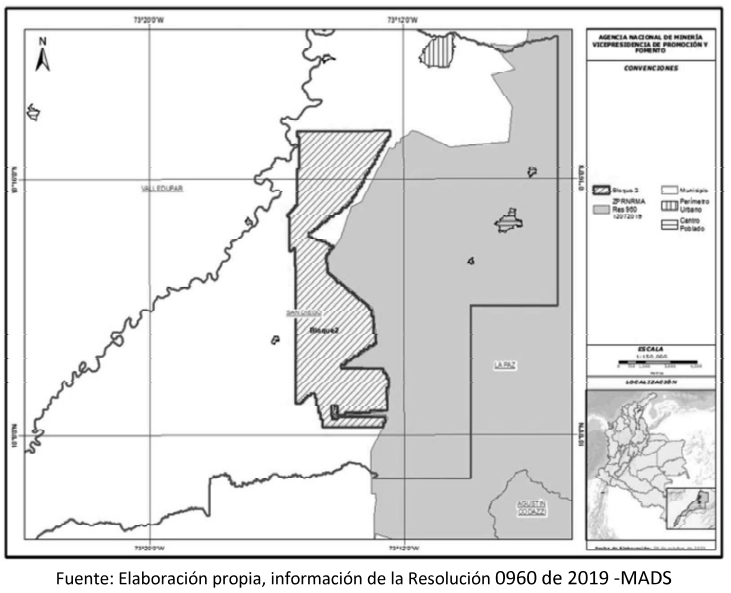

Fuente: Elaboración propia, información de la Resolución 0960 de 2019 -MADS

c) Otras Estrategias Complementarias de Conservación

De acuerdo con el documento de revisión y ajustes del Esquema de Ordenamiento Territorial -EOT (2016) de San Diego, se delimitan las Áreas de Reserva para la Conservación y Protección del Medio Ambiente y los Recursos Naturales, dentro de las que se encuentran:

- *Áreas de producción con vocación agrícola:* son zonas con vocación agrícola, que se localizan en el área plana del valle aluvial del Río Cesar, que ocupan el 50,47% del municipio; así como, se encuentran las áreas de vocación pecuaria, que equivalen al 5,9% del área municipal, que se localizan en el zonas planas y aledañas a las agrícolas.
- *Áreas de Vocación Forestal y Reservas:* son zonas con vocación forestal y de reserva, las cuales se localizan sobre las estribaciones de la Serranía de Perijá, con un área de cobertura del municipio de 32,7%.

Por otra parte, se establecen unas áreas de Reserva Forestal Regional, que corresponden a: (i) la franja de bosque ribereño del Río Chiriaimo, con una extensión de 126 ha y una amplitud de 60 metros en ambas márgenes del río y, (ii) la franja protectora alrededor de la Laguna ubicada en el corregimiento del Rincón. Adicionalmente, entre las zonas de protección del suelo, están las franjas de las márgenes de los cuerpos de agua.

d) Ecosistemas Estratégicos: Bosque Seco Tropical

El ecosistema de Bosque Seco Tropical se resalta dentro del diagnóstico, dado que es un ecosistema catalogado por el Sistema Nacional Ambiental como de prioridad en su conservación, dado los altos índices de reducción de cobertura.

Dentro del Bloque **AEM 2 ampliado con la ZRP 418** se identifica que los relictos de Bosque Seco Tropical comprenden el 19,82% del área total. Conforme a lo anterior, se resalta la importancia de considerar la prioridad y vulnerabilidad de este ecosistema dentro de los estudios, análisis y demás requisitos ambientales requeridos para el desarrollo de las actividades de prospección, exploración y explotación minera.

e) Hidrología

(1) Cuerpos de agua lénticos

En el municipio de San Diego se encuentra la Laguna Sicarare[1] (Zona de Recarga de Acuífero), que se localiza en el corregimiento de El Rincón.

Verificada la información disponible en el portal web del municipio de San Diego, no se evidencia superposición del bloque AEM 2 ampliado con la ZRP 418 con el área de la laguna antes referida, dado que el área de interés abarca las veredas de: Las Pitillas, Los Brasiles, Media Luna y Nuevas Flores.

(2) Cuerpos de agua lóticos

Los siguientes son los ríos, riachuelos o arroyos permanentes que se encuentran dentro del bloque de interés del municipio de San Diego.

[1] Nombre definido en el documento "Caracterización del Territorio" del 2013 – de CORPOCESAR.

Tabla 1. Cuerpos de agua lóticos presentes en el bloque AEM 2 ampliado con la ZRP 418

Bloque AEM 2 ampliado con la ZRP 418	Cuerpo de agua
San Diego	Arroyo Chaparritos
	Arroyo de Agua
	Arroyo Andrés Suárez
	Río Viejo
	Arroyo La Palma
	Arroyo Mulata
	Río Tocaimo (Jobo)
	Arroyo La Vuelta
	Arroyo de Las Mujeres
	Arroyo La Mina

Fuente: Elaboración propia a partir de información suministrada por el IGAC

Cabe mencionar, que la Corporación Autónoma Regional del Cesar (CORPOCESAR) priorizó entre otras microcuencas, el Río Tocaimo y El Jobo en el Departamento del Cesar para la formulación del Plan de Manejo Ambiental de Microcuenca (PMAM).

Según el documento de revisión y ajustes del Esquema de Ordenamiento Territorial -EOT (2016) de San Diego, se establece un suelo de protección del sistema hídrico municipal, de la siguiente forma:

- *Subsistema Cuaternario o río de las Cuencas:* una franja de protección total de 150 m para dejar por el sistema de incentivos municipales por protección para los ríos Chiriaimo, Tocaimo y Cesar.
- *Subsistema Terciario o río afluente de las subcuencas municipales:* una franja de protección total de 120 m para dejar por el propietario del predio por el sistema de incentivos para los ríos Cesar.
- *Subsistema Primario para Quebrada, arroyos y caños:* Una franja de protección total de 90 m compuesta para dejar por el propietario de los predios por el sistema de incentivos.

Ilustración 4. Superposición de drenajes con el bloque AEM 2 ampliado con la ZRP 418

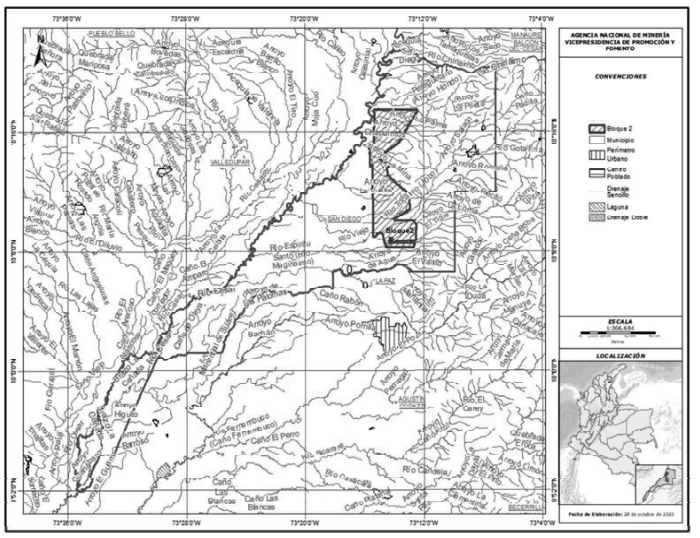

Fuente: Elaboración propia, información suministrada por IGAC

2. COMPONENTE SOCIAL

Esta categoría comprende la descripción de variables sociales importantes para el desarrollo de las Áreas Estratégicas Mineras (AEM), entre las que se encuentran: a) Auto reconocimiento étnico, b) Seguridad, c) Procesos de coordinación y concurrencia y d) Solicitudes de restitución de tierras.

a) Auto reconocimiento étnico

Con el fin de dar cumplimiento a lo ordenado en el ordinal Cuarto de la Sentencia de la Corte Constitucional T-766 de 2015, la Agencia Nacional de Minería radicó ante el Ministerio del Interior la solicitud de verificación de presencia de comunidades étnicas en la zona identificada como: "Perijá Sur", de la cual hacen parte los Bloques de Zonas Reservadas con Potencial **ZRP 418** y **AEM 2**, ubicados en el municipios de San Diego en la jurisdicción del Departamento del Cesar, de interés para proceder sobre ellos con la medida administrativa de delimitación y declaratoria de Áreas de Reserva Estratégica Minera (AEM).

En virtud de ese trámite, la Dirección de la Autoridad Nacional de Consulta Previa del Ministerio del Interior expidió la Resolución ST – 0322 del 12 de mayo de 2020, mediante la cual resolvió que no procede la consulta previa con comunidades étnicas para la medida administrativa señalada, teniendo en cuenta que no se identificaron comunidades étnicas al interior del área de interés, luego de consultar las bases de datos institucionales de comunidades étnicas, tanto geográficas como alfanuméricas y de realizar el análisis cartográfico correspondiente.

Por otro lado, si bien el informe "Diagnóstico de condiciones socioambientales" elaborado por la Autoridad Nacional de Licencias Ambientales (ANLA), señala que "El polígono de interés presenta **áreas especiales tanto superpuestas como cercanas**, al poseer un 74,8% de cubrimiento de áreas de pretensión étnica indígena correspondientes a Caño Padilla y El Rosario, Bellavista y Yucatán, lo cuales se ven relacionados con resguardos indígenas en un 5,9% del área total del polígono de interés", esto únicamente son pretensiones que no constituyen por sí mismas zonas excluibles a la minería, lo que permite continuar adelantando procesos de delimitación y declaración de las Áreas Estratégicas Mineras, al no contar con presencia de comunidades étnicas al interior del área de interés.

Ilustración 5. Superposición de la Zonificación de Exclusión de la Actividad Minera (Pueblo Ancestral Yukpa) con respecto al Bloque No. 418

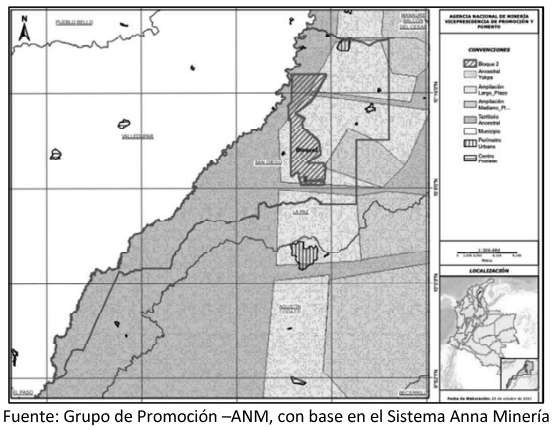

Fuente: Grupo de Promoción –ANM, con base en el Sistema Anna Minería

b) Seguridad

Respecto a las principales variables de seguridad, como la existencia de unidades militares, grupos armados ilegales, actos terroristas, extorsión, secuestro, hurto, hectáreas de cultivos ilícitos y presencia de extracción ilícita de minerales, únicamente se encontró que, del 1 de enero de 2021 al 30 de septiembre de 2021 en el municipio donde se encuentra ubicado el bloque AEM 2 ampliada sobre la ZRP 418, se presentó un acto extorsivo por llamada telefónica, 13 hurtos a personas y 6 a residencias.

c) Procesos de coordinación y concurrencia

El proceso para la concertación sobre el desarrollo de la actividad minera en el municipio se llevó a cabo por primera vez el 7 de abril de 2017 y posteriormente tuvo lugar una reunión de fortalecimiento a la coordinación y concurrencia el 10 de noviembre de 2020, con el fin de actualizar la información y realizar precisiones en relación con las Áreas Estratégicas Mineras en trámite. En el acta suscrita se concertó con el Alcalde de San Diego lo atinente a las áreas susceptibles de vocación minera en el municipio de interés sin perjuicio de los trámites ambientales respectivos y otras actividades productivas en el territorio.

Posteriormente, se han llevado a cabo varias reuniones de socialización de la figura de las Áreas Estratégicas Mineras, con el objeto de profundizar en las particularidades de los procesos relacionados con las AEM, conocer las observaciones y atender directamente las inquietudes, tanto de la administración municipal como de la comunidad en general. Es así como, el 26 de enero de 2021 tuvo lugar una reunión con el Alcalde y miembros del gabinete municipal de San Diego, complementada con un taller con líderes de la comunidad.

Así mismo, el 22 de abril de 2021, el Grupo de Promoción de la Vicepresidencia de Promoción y Fomento, participó en la Audiencia Pública celebrada en San Diego, donde se acompañó a la Vicepresidencia de Contratación y Titulación en la presentación de los temas ante la ciudadanía, uno de los cuales fue el proceso de declaración y delimitación de AEM, así como los procesos de selección objetiva previstos en la Ley.

En adición a lo anterior, el 26 de octubre de 2021 se llevó acabo reunión de coordinación con la autoridad municipal, en la cual se realizó la presentación de las zonas con potencial identificadas a partir de la información suministrada por el Servicio Geológico Colombiano SGC, relacionada con Zona Reservada con Potencial - **ZRP 418,** así como lo relativo con el proceso de delimitación de esta zona como AEM.

d) Solicitudes de restitución de tierras

La micro focalización es un mecanismo de selección de casos para ser atendidos prioritariamente y es definida por instituciones que cuentan con la capacidad técnica y el conocimiento histórico del contexto de violencia del país. San Diego está catalogado en su totalidad como área micro focalizada, es decir, que cuenta con prioridad para la resolución de casos de restitución de tierras, dados los antecedentes de conflicto armado en el territorio.

De acuerdo con la información publicada por la Unidad de Restitución de Tierras con corte al 11 de noviembre de 2021, en el municipio de San Diego existen 309 solicitudes de restitución por 224 predios y 264 titulares.

3. COMPONENTE TERRITORIAL

Esta categoría comprende la descripción y análisis de las figuras y categorías establecidas para el desarrollo y ordenamiento territorial frente al desarrollo de la actividad minera, tales como: a) Plan de Desarrollo Municipal, b) Instrumentos de Ordenamiento Territorial (POT/PBOT/EOT), c) Plan de Ordenación y Manejo de Cuencas Hidrográficas -POMCA, d) Plan de Ordenación Forestal -POF, e) Planes de Desarrollo con Enfoque Territorial-PDET y f) Designación como municipio ZOMAC, además de mencionar la presencia de sitios arqueológicos de interés.

a) Plan de Desarrollo Municipal

Para el municipio de San Diego, su PDM 2020-2023: "San Diego, Compromiso de Todos" fue adoptado por Decreto 040 del 11 de junio de 2020, debido a su no aprobación por el Concejo Municipal. Resalta la vocación agropecuaria del municipio y se propone impulsar el desarrollo económico en armonía con la preservación del ambiente. En el contexto de la región, señala que San Diego aporta al desarrollo con su potencial agropecuario y atractivo cultural y de espacios públicos. Señala que se debe apuntar a la consolidación de sectores como transporte, producción agrícola y pecuaria y turismo, por su ubicación estratégica entre los municipios del Área Metropolitana.

En el PDM se contrastan las áreas de títulos y solicitudes mineras y de hidrocarburos con los suelos de protección del municipio, indicando que el 60% del área prioritaria de conservación se encuentra en áreas de exploración y el 40% se encuentra en área de reserva. En tal sentido, el PDM destaca la importancia de proveer incentivos para que esos suelos de protección y prioridades de conservación se mantengan protegidos, explorando oportunidades para el desarrollo de procesos de compensación por pérdida de biodiversidad, que promuevan procesos de conservación de la biodiversidad a nivel municipal. Sin embargo, la actividad minera no es abordada en las estrategias, planes ni programas del PDM, pese a que en el EOT se contempla la minería como uno de los sectores de actividad que deben ser objeto de regulación.

b) *Esquema de Ordenamiento Territorial - EOT*

El municipio de San Diego cuenta con EOT del año 2000 (Acuerdo 037 de 2000), con actualización, revisión y ajuste general del año 2016, cuya vigencia comprende el período 2016-2027. El municipio hace parte del Área Metropolitana "MetropoliUpar" y se inserta en el Plan Integral de Desarrollo Metropolitano 2013-2023, documento que recoge los principales programas, estrategias, proyectos y metas del Área Metropolitana del Valle del Cacique Upar.

La Visión Territorial del EOT propone a San Diego como "Un Centro Micro empresarial con base en la agro alimentación, ganadería, el desarrollo arqueo turístico, eco turístico, minero y cultural de la Zona Norte del Departamento del Cesar". La clasificación estructural del suelo rural incluye la categoría de Suelos para Usos Agrícolas (SUA), en la cual se ubican los Suelos Agrícolas (SPV) en Áreas para el **desarrollo minero** con manejos especiales de recuperación de Cultivos semipermanentes y permanentes semi intensivo. También se encuentra la categoría de **Suelos Para Industria Extractiva Minera Futura**, los cuales son áreas para desarrollo minero que deben ser incorporadas al plano de zonificación una vez sean realizados los estudios técnicos y estos sean avalados por la autoridad ambiental y el municipio, por lo cual se incorporarán definitivamente como áreas mineras.

El documento de ajuste al EOT presenta un capítulo relativo a la política minera, donde indica que "El municipio de San Diego, presenta un alto potencial minero, la serranía del Perijá según estudios realizados por las instituciones académicas de la región, presentan minerales como Cobre, Oro, Calizas, entre otras", pero no desarrolla lineamientos específicos para esta actividad.

En lo relacionado con áreas de uso prohibido de la minería, el PBOT establece prohibición para la Industria Extractiva al interior de los suelos urbanos, de expansión urbana y suburbana.

c) *Plan de Ordenación y Manejo de Cuencas – POMCA*

Respecto a la jurisdicción de San Diego, mediante la Resolución 0706 de 2017, la Corporación Autónoma Regional del Cesar (CORPOCESAR) priorizó la microcuenca del Río Tocaimo, Acequía El Jobo y Media Luna del Departamento del Cesar, localizada en las jurisdicciones de los municipios de San Diego y La Paz para la formulación del Plan de Manejo Ambiental de Microcuenca (PMAM), el cual se encuentra en proceso de formulación.

Por otra parte, el Plan de Ordenación y Manejo de la Cuenca Hidrográfica (POMCA) de los Ríos Chiriaimo y Manaure (Código 2802-03), no se superpone con el bloque de estudio. Cabe mencionar, que esta cuenca tiene una extensión de 63.877,12 hectáreas y hace parte de la jurisdicción de los municipios de Manaure Balcón del Cesar, La Paz, San Diego (departamento del Cesar), La Jagua del Pilar y Urumita (departamento de La Guajira), siendo una de las cuencas compartidas entre la Corporación Autónoma Regional del Cesar – CORPOCESAR y la Corporación Autónoma Regional de La Guajira – CORPOGUAJIRA.

Ilustración 6. Superposición entre el bloque AEM 2 ampliado con la ZRP 418 con la zonificación ambiental definida en POMCA de los Ríos Chiriaimo y Manaure

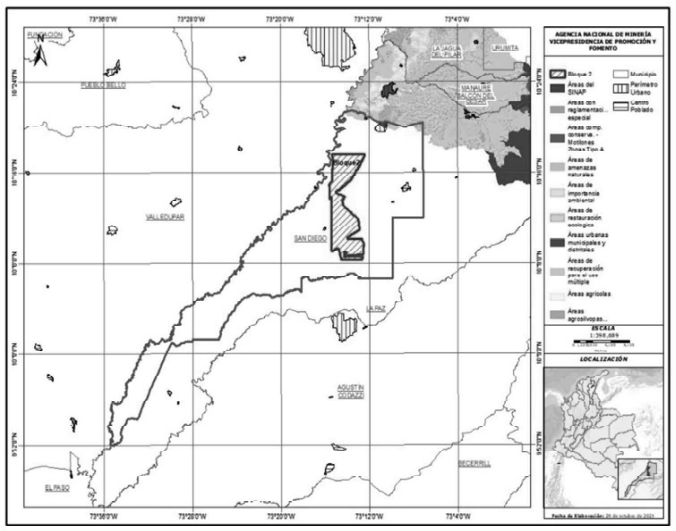

Fuente: Elaboración propia, información suministrada por CORPOCESAR

d) Plan de Ordenación Forestal - POF

Mediante la Resolución No. 1235 de 2016, la Corporación Autónoma Regional del Cesar (CORPOCESAR) adoptó el Plan de Ordenación Forestal para el Departamento del Cesar. En el artículo octavo de la citada resolución se establece que *"el desarrollo de usos previstos en cada una de las zonas en el POF queda sujeta a cumplimiento de los requisitos establecidos en la normatividad ambiental vigente".*

Por otra parte, es importante mencionar, que el 3 de diciembre de 2021 se recibió por parte de CORPOCESAR respuesta a la solicitud con radicados 10026 del 29 de noviembre de 2021, 10084 del 2 de noviembre de 2021 y 10198 del 4 de Noviembre de 2021, cuyo objetivo fue *"colaboración para que nos sea compartida la información documental y cartográfica en formato editable del Plan de Ordenación Forestal del Departamento del Cesar"*; sin embargo, en el link remitido por la entidad no se encontró los shapes de la zonificación del POF, por consiguiente, hasta la fecha de emitido este informe no se realizó dicha superposición con el bloque de estudio. Por lo tanto, en el desarrollo de la actividad minera en sus distintas fases, se deberá considerar la zonificación del POF y demás determinantes ambientales expedidos por la autoridad ambiental para el proceso de solicitud de permisos o autorizaciones, así como del licenciamiento ambiental, según corresponda, lo anterior teniendo en cuenta lo establecido en el artículo 8 de la Resolución No. 1235 de 2016.

e) Programas de Desarrollo con Enfoque Territorial – PDET

Los Programas de Desarrollo con Enfoque Territorial (PDET) fueron creados por el Decreto 893 de 2017, como instrumentos de planificación y gestión para implementar de manera prioritaria los planes sectoriales y programas en el marco de la Reforma Rural Integral (RRI) y las medidas pertinentes que establece el Acuerdo Final, en articulación con los planes territoriales. Son en total 16 PDET que reúnen 170 municipios en todo el país.

San Diego es un municipio PDET y pertenece a la Subregión PDET Sierra Nevada – Serranía de Perijá – Zona Bananera. El Pacto Municipal para la Transformación Regional –PMRT fue suscrito el 4 de diciembre de 2018 y presenta al municipio en la Visión 2028 con predios rurales formalizados y/o titulados, despensa agropecuaria, impulso de la agroindustria y turismo. Las iniciativas del PMRT que pueden tener relación con la actividad minera son:

- Crear una mesa interinstitucional entre entidades de orden local y departamental (Alcaldía y corporación autónoma), sector privado, comunidades rurales (asociaciones comunitarias, campesinas, organizaciones sociales) para estudiar y analizar temas relacionados con el uso y vocación del suelo.
- Gestionar a través de la Alcaldía Municipal convenio para proyecto de actualización catastral que permita la identificación de predios rurales y revisar áreas de explotación y tarifas de impuesto predial en la Zona Rural del municipio.
- Solicitar ante las entidades competentes un proyecto de socialización masiva para las comunidades rurales y con el acompañamiento del ministerio público de la ubicación y estado de los títulos mineros en el municipio.

Para el mes de noviembre de 2021, San Diego no registra obras PDET ejecutadas.

a) Designación como municipio ZOMAC

De acuerdo con las disposiciones de la Ley 1819 de 2016, las personas jurídicas contribuyentes del impuesto sobre la renta y complementarios que en el año o período gravable obtengan ingresos brutos iguales o superiores a 33.610 UVT, podrán efectuar el pago hasta del cincuenta por ciento (50%) del impuesto a cargo determinado en la correspondiente declaración de renta, mediante la destinación de dicho valor a la inversión directa en la ejecución de proyectos viabilizados y prioritarios de trascendencia social en los diferentes municipios ubicados en las Zonas más Afectadas por el Conflicto Armado -ZOMAC, que se encuentren debidamente aprobados por la Agencia para la Renovación del Territorio -ART, previo visto bueno del Departamento Nacional de Planeación -DNP, relacionados con el suministro de agua potable, alcantarillado, energía, salud pública, educación pública o construcción y/o reparación de infraestructura vial.

El municipio de interés está catalogado como Zona Más Afectada por el Conflicto Armado-ZOMAC. Sin embargo, no se registran proyectos bajo el mecanismo de Obras por Impuestos, con corte al mes de noviembre de 2021.

b) Sitios arqueológicos de interés

Con corte al mes de noviembre de 2021 y según el Atlas Arqueológico de Colombia publicado por el Instituto Colombiano de Antropología e Historia -ICANH, en jurisdicción del municipio de San Diego se localiza un sitio arqueológico de interés, denominado "Torre 211 Línea COCU". Para este sitio no se evidencia superposición con el bloque de interés.

No obstante, es necesario tener en cuenta que, de acuerdo con la Ley 1185 de 2008 y el Decreto 138 de 2019, todo el territorio nacional es comprendido como área de potencial riqueza en materia de patrimonio arqueológico.

Por lo tanto, el registro de los sitios arqueológicos del país se actualiza de forma permanente según las investigaciones arqueológicas que adelantan los entes competentes, puesto que, la única manera de verificar la existencia o no de contextos arqueológicos es por medio del desarrollo de un estudio arqueológico. Los bienes muebles e inmuebles de carácter arqueológico no requieren una declaratoria pública o privada adicional a la contenida en la Ley para ser considerados como integrantes del patrimonio arqueológico.

De otra parte, para el desarrollo de actividades de construcción o puesta en funcionamiento de proyectos que requieren la remoción de tierras, como los proyectos mineros, se requiere un programa de arqueología preventiva, el cual es un conjunto de procedimientos de obligatorio cumplimiento, cuyo fin es garantizar la protección del patrimonio arqueológico. Consiste en la formulación de medidas preventivas de investigación previas al desarrollo de actividades que requieren la remoción de tierras (los componentes del programa pueden ser consultados en el Decreto 138 de 2019). Este programa debe ser formulado en todos los proyectos que requieran licencia ambiental, registros o autorizaciones equivalentes, incluidos los proyectos del sector minero que cumplan con dicho requisito.

En consecuencia, el interesado tiene la obligación de implementar el Programa de Arqueología Preventiva estipulado por la Ley. La formulación y ejecución de los programas de arqueología preventiva deben ser realizados por profesionales en arqueología que estén debidamente registrados en el Registro Nacional de Arqueólogos (RNA).

4. COMPONENTE ECONÓMICO

Esta categoría comprende la descripción y análisis de las principales actividades económicas que tienen lugar en la zona analizada, correspondientes a los siguientes aspectos: a) agropecuario; b) minería y; c) comercial e industrial, con el fin de dar a conocer las actividades que se desarrollan en territorio y evidenciar posibles superposiciones entre actividades, de manera que el planeamiento de eventuales proyectos mineros en la zona tenga en cuenta estas dinámicas y pueda articularse a las mismas de forma armónica.

a) Actividad agropecuaria

La aptitud agropecuaria definida por la Unidad de Planeación Rural y Agropecuaria – UPRA comprende 44 cadenas productivas, cada una con su correspondiente nivel de aptitud (alto, medio y bajo). Este potencial se refiere a que, dadas las características del suelo como pH y conductividad hídrica, cercanía a centros poblados e infraestructura, entre otros, dicho terreno reuniría en mayor o menor medida las condiciones necesarias para el óptimo desarrollo y productividad de dicho producto.

Cabe mencionar que el análisis de superposición con el bloque AEM 2 ampliado con la ZRP 418, se realizó solo con 19 de las 44 cadenas productivas, debido a que son las que cuentan con información georreferenciada.

Ilustración 7. Superposición de cadenas productivas con aptitud alta y bloque AEM 2 ampliado con la ZRP 418

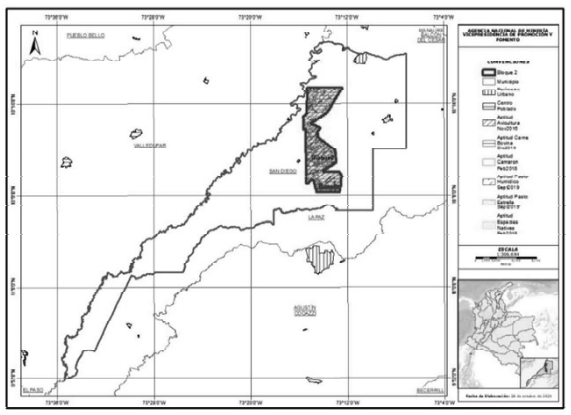

Fuente: Elaboración propia, información de SIPRA

Las cadenas productivas con mayor potencial dentro el bloque AEM 2 ampliado con la ZRP 418, sin un orden particular son las siguientes: cría para la producción de camarón y avicultura y, siembra de pasto estrella y humídico; así como especies nativas.

A partir de lo anterior, se identifica que el área del bloque AEM 2 ampliado con la ZRP 418 cuenta con una gran variedad de cadenas productivas con alta aptitud para cría animal. Así, el futuro desarrollo de actividad minera debe considerar la posible competencia con el desarrollo de proyectos productivos dentro del bloque de interés.

Por otro lado, en lo referente a las Zonas de Reserva Campesinas -ZRC establecidas mediante Ley 160 de 1994, en el municipio de San Diego no se reporta ninguna ZRC.

b) Actividad minera

En cuanto a la actividad minera desarrollada en el municipio donde se encuentra el bloque ZRP 418, se encontró que, con corte al 22 de octubre de 2021, San Diego tiene 12 títulos mineros vigentes, de los cuales se encuentran cuatro en etapa de exploración, uno en construcción y montaje y siete en explotación, para arcillas, arenas, minerales de hierro y recebo. Así mismo, este municipio cuenta con 17 solicitudes vigentes, para arcillas, arenas y minerales de cobre y sus concentrados.

Dentro de las figuras mineras especiales presentes en el municipio, se encuentran las Áreas de Reserva Especial -ARE, las cuales son zonas donde existen explotaciones tradicionales de minería informal y que, por solicitud de una comunidad minera, son delimitadas por parte de la autoridad minera. El municipio de interés cuenta con un ARE en trámite, con placa ARE-215.

Para establecer la presencia de actividades de formalización minera dentro del bloque de referencia o en los municipios de interés, mediante comunicación radicada bajo el No. 20214110376383, el Grupo de Fomento de la ANM señaló que, *"no se identificó ningún grado de superposición entre los proyectos mineros que actualmente hacen parte de la iniciativa VETA con la capa AEM Revisión Objetiva" (sic).*

Adicionalmente, en respuesta a la solicitud enviada por el Grupo de Promoción de la ANM a la Dirección de Formalización Minera del Ministerio de Minas y Energía el 21 de junio de 2021, con Radicado No. 2-2021-013271, se realizó análisis espacial para revisar la superposición con los bloques de interés frente a los insumos recibidos, encontrando que el municipio de San Diego únicamente cuenta con una solicitud de legalización rechazada durante el período 2013-2018, en el marco de su proyecto de Formalización Minera. Sin embargo, esto no bloquea la declaración y desarrollo de las Áreas Estratégicas Mineras.

Ilustración 8. Cruce actividades de formalización con el bloque reservado

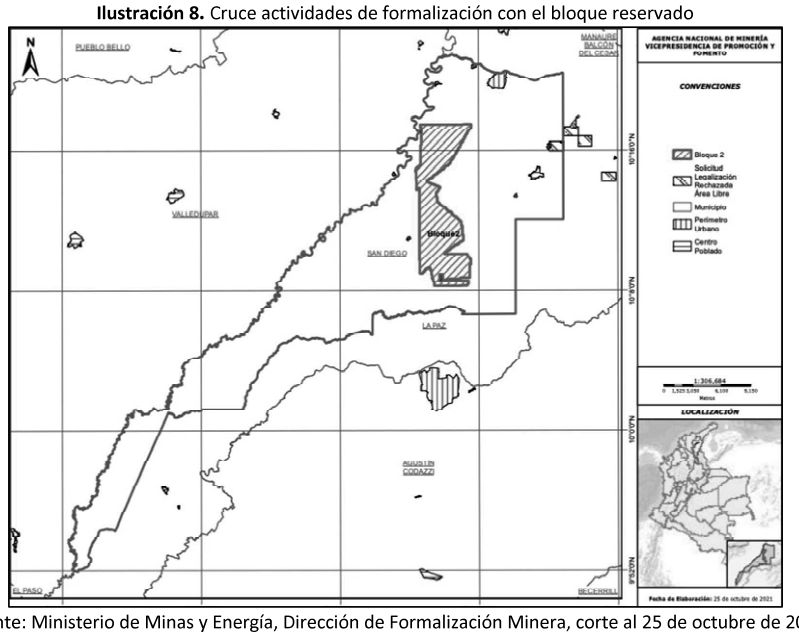

Fuente: Ministerio de Minas y Energía, Dirección de Formalización Minera, corte al 25 de octubre de 2021

Por otra parte, la Agencia Nacional de Minería ha reservado el bloque **ZRP 418** como Zona Reservada con Potencial, a través de la Resolución **VPPF No. 183 del 15 de septiembre de 2021**; adicionalmente, mediante el concepto técnico **VPPF No. 16 del 22 de octubre de 2021**, se estableció como área objeto de análisis para la presente caracterización el polígono definido en la **Resolución 183 del 15 de septiembre de 2021** como Bloque **ZRP 418 con alto potencial mineral**, anexando esta área nueva por el costado oriental al bloque existente **AEM 2** delimitado y declarado mediante **Resolución 008 del 16 de febrero de 2021**.

Ilustración 9. Figuras mineras presentes en municipios de interés

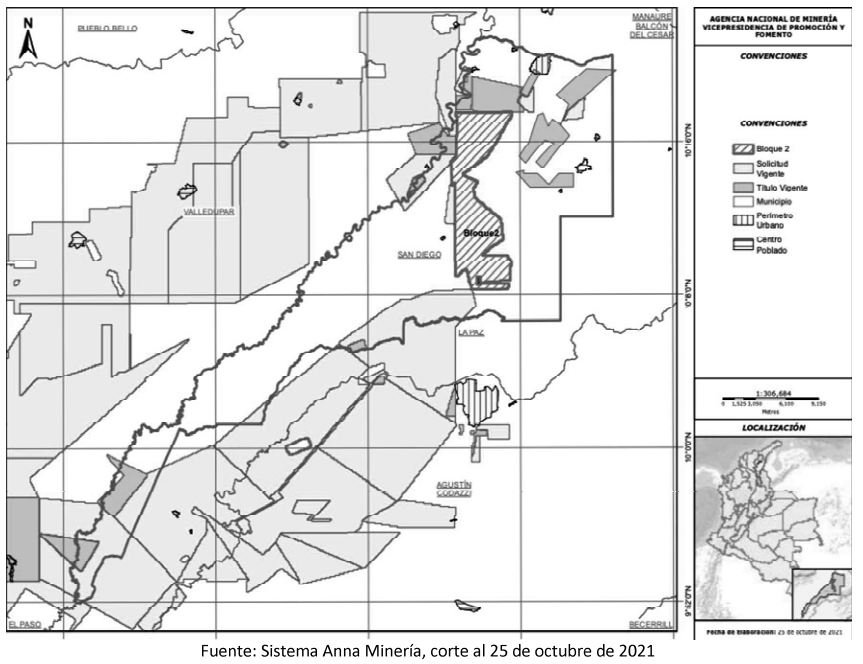

Fuente: Sistema Anna Minería, corte al 25 de octubre de 2021

c) Actividad comercial e industrial

De acuerdo con la Cámara de Comercio de Valledupar, al mes de noviembre de 2021, San Diego cuenta con un total de 639 personas, empresas e instituciones inscritas en el Registro Mercantil, cuyas actividades se concentran mayoritariamente en los sectores de Comercio (47,57%), Otras actividades de servicios (10,33%) y Alojamiento y Servicios de Comida (9,86%), mientras que, la actividad industrial se refiere a manufacturas con un 7,67% de los registros mercantiles. La explotación de minas y canteras tiene una participación del 0,47% del total de registros mercantiles asociados a este municipio, en tanto que la actividad de agricultura, ganadería y conexas, ocupa el 4,07% de tales registros. En cuanto al tamaño, el 99,69% son microempresas, 0,16% pequeñas y 0,16% son medianas.

Tabla 2. Actividad comercial e industrial municipio de San Diego

Tipo		Actividad		Tamaño empresa	
Personas jurídicas, establecimientos, agencias y sucursales	53,05%	Comercio	47,57%	Micro	99,69%
		Otros Servicios	10,33%		
		Alojamiento y servicios de comida	9,86%	Pequeña	0,16%
Personas naturales	36,93%	Industria manufacturera	7,67%		
Entidades sin ánimo de lucro	10,02%	Explotación de minas y canteras	0,47%	Mediana	0,16%
		Otras	24,10%		

Fuente: Elaboración propia a partir de datos suministrados por la Cámara de Comercio de Valledupar (2021)

La principal actividad económica del municipio de San Diego está representada en el sector agropecuario, en primer lugar, por la ganadería extensiva y en segundo, por la agricultura. La actividad comercial se ve impulsada por el comercio al por menor de alimentos y bebidas y víveres en general, como también servicios de alojamiento en distintos lugares de la región. También se destaca la manufactura y/o elaboración de diversos productos como el procesamiento de productos lácteos y productos de panadería, conservación de carne y productos cárnicos y confección textil, entre otros.

III. COMPONENTE DE INFRAESTRUCTURA

Esta categoría comprende la descripción y análisis de la infraestructura presente en la zona, correspondiente a: a) servicios públicos, b) infraestructura vial y c) hidrocarburos, que es de gran relevancia para la planeación y ejecución de eventuales proyectos mineros en la zona.

a) Infraestructura de servicios públicos

(1) Acueducto y Saneamiento básico

De acuerdo con la información reportada en el Sistema Único de Información (SUI), administrado por la Superintendencia de Servicios Públicos Domiciliarios – Superservicios, los servicios de acueducto y alcantarillado en la cabecera municipal y algunos corregimientos de San Diego, son prestados por la Empresa Aguas del Cesar S.A. E.S.P. La fuente de abastecimiento de los acueductos es el Río Chiriaimo, el cual nace en la cuchilla El Tesoro, a 3.400 m.s.n.m. y tiene muchos afluentes en su cabecera. Desde el cerro Avión, en la parte alta de Sabana Rubio, recorre el corregimiento de San José del Oriente desde el municipio de La Paz y desemboca en el Río Cesar.

Ilustración 10. Superposición entre ZRP y sistema de acueducto y saneamiento básico

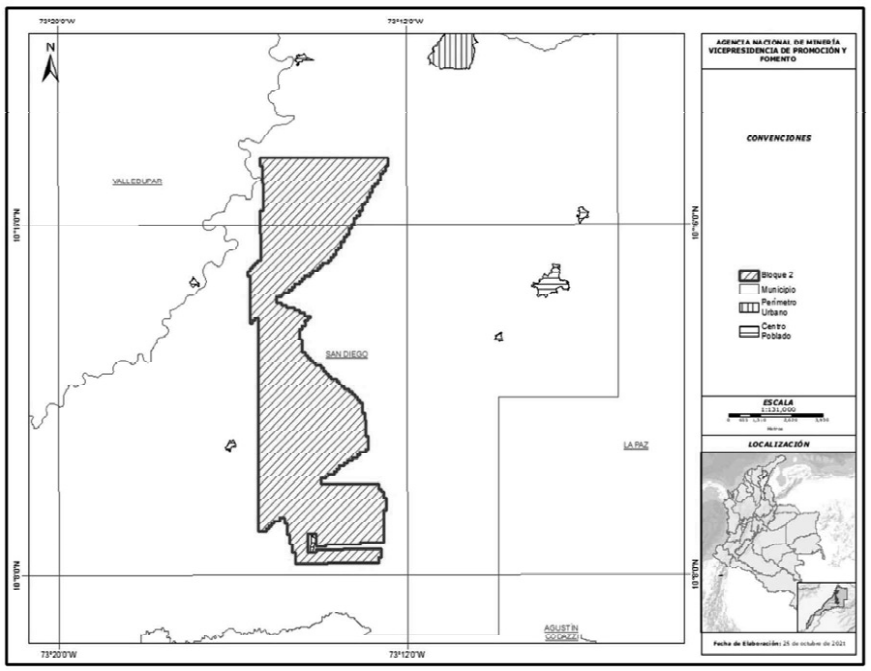

Fuente: Elaboración propia, información obtenida del SUI de la Superservicios y Siesar de MinVivienda

La recolección, barrido y limpieza de los residuos sólidos es realizada por la empresa Interaseo S.A. E.S.P. y la disposición final de los residuos es realizada en el Relleno Sanitario Los Corazones, el cual se encuentra ubicado a las afueras del municipio de Valledupar.

En relación con el bloque ZRP ubicado en la zona Perijá Sur, se realizaron cruces con la información georeferenciada, reportada y disponible de las bases de datos del SUI y del Sistema de Información de Agua y Saneamiento Rural (SIASAR) del Ministerio de Vivienda, Ciudad y Territorio (MinVivienda), con el fin de identificar la existencia de infraestructura de acueducto y saneamiento básico ubicada al interior del bloque **AEM 2** ampliado con la **ZRP 418** con alto potencial mineral localizada sobre el municipio de San Diego. Como resultado del cruce entre las coordenadas geográficas del bloque relacionado, no se evidenció la existencia de infraestructura de Acueducto, Alcantarillado y Aseo al interior de sus límites.

(1) Energía Eléctrica

El servicio de energía eléctrica es prestado por la empresa Afinia, propiedad de la empresa Caribemar S.A. E.S.P., la cual es una filial del Grupo EPM e inició operaciones el 1 de octubre de 2020 y cuya zona de operación se concentra en los departamentos de Bolívar, Córdoba, Sucre y Cesar. Sobre este último departamento se encuentra ubicado el municipio de San Diego, el cual se conecta al Sistema de Distribución Local (SDL) de este Operador de Red (OR) al Sistema de Transmisión Regional (STR) en la Subestación Valledupar (Cesar), a 220 kilovoltios (KV), propiedad de Transelca S.A. E.S.P. De acuerdo con la información reportada por la empresa al Sistema Único de Información (SUI), para este municipio no se dispone de infraestructura eléctrica del STR o del Sistema de Transmisión Nacional (STN) georreferenciada, tales como subestaciones de media y alta tensión, en el interior del bloque **AEM 2 ampliado** con la **ZRP 418 con alto potencial** ubicado de la Zona Perijá Sur.

Frente a lo anterior, es importante tener presente la existencia de redes de distribución de media y baja tensión a 13,2/34,5 KV, distribuidos a lo largo y ancho del territorio de estos municipios, incluida el área correspondiente al bloque ZRP ubicado en su jurisdicción, teniendo en cuenta las ampliaciones en la cobertura del servicio público domiciliario de energía eléctrica por parte de los prestadores.

Ilustración 11. Superposición entre ZRP y sistema de energía eléctrica

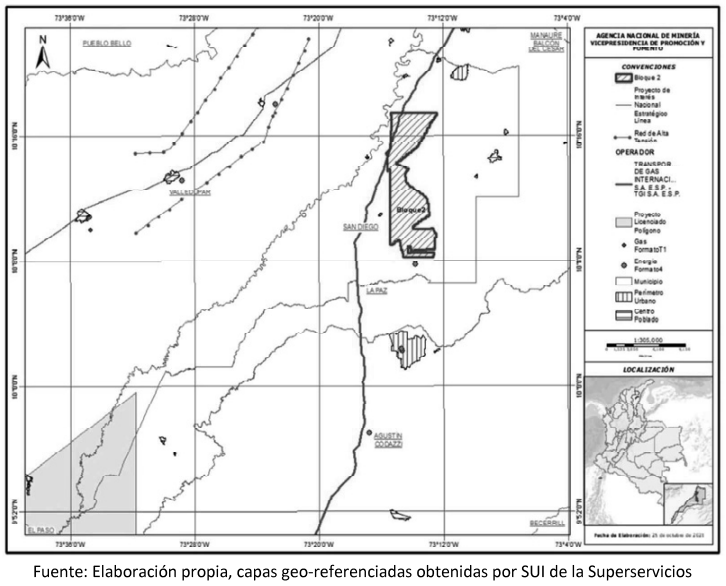

Fuente: Elaboración propia, capas geo-referenciadas obtenidas por SUI de la Superservicios

(2) Gas Combustible

El municipio de San Diego recibe el servicio de gas combustible a través del Sistema de Distribución de Gas Natural de la empresa Gas Natural del Cesar S.A. E.S.P. (Gasnacer), para atender la demanda residencial y comercial, en su gran mayoría de la zona urbana. La prestación del servicio público domiciliario de transporte de gas natural está a cargo de la empresa Transportadora de Gas Internacional S.A. E.S.P. (TGI), quien dentro de sus servicios presta el transporte de gas natural, a través de un sistema de gasoductos que interconectan los campos de producción desde el departamento de La Guajira hasta el centro del país, mediante un gasoducto entre el campo de producción en Ballenas hasta Barrancabermeja (Santander), el cual cuenta con una longitud de 771 km y atraviesa el municipio de San Diego de norte a sur y particularmente cruza el área noroccidental del **bloque AEM 2 ampliado con el bloque ZRP 418 con alto potencial**.

(3) Telecomunicaciones

En cuanto a la infraestructura TIC ubicada en el municipio de San Diego, de acuerdo con la información aportada por el Ministerio de Tecnologías de la Información y Comunicaciones (MinTIC), la mayor concentración de dicha infraestructura se encuentra en las inmediaciones de sus cabeceras municipales. No obstante, la zona rural de estos dos municipios también posee infraestructura que soporta el sistema de comunicaciones de la zona. Con el fin de validar la existencia de infraestructura TIC al interior del bloque, se realizó el cruce entre la información georreferenciada de la infraestructura TIC y el bloque **AEM 2 ampliado** con la **ZRP 418 con alto potencial** ubicado sobre el municipio de San Diego, en los cuales no se encontró reportada la ubicación de infraestructura como antenas de telefonía celular o antenas de retransmisión para radio y televisión.

e) Infraestructura vial

San Diego cuenta con un total de 700 vías para la conexión terrestre de la población, desde la cabecera municipal hasta los corregimientos y veredas. De estas vías, el 71,64% se clasifican como vías tipo 7, de acuerdo con el Instituto Geográfico Agustín Codazzi (IGAC), las cuales se caracterizan por ser caminos y senderos en el sector rural. El 27,84% de las vías se clasifican como redes tipo 2, 3 y 4, las cuales son vías sin pavimentar y transitables durante todo el año, mientras que, solo el 0,51% se clasifican como vías pavimentadas dentro de la categoría 1.

Durante el ejercicio realizado se efectuó el cruce entre la delimitación del **bloque AEM 2 ampliado** con la **ZRP 418 con alto potencial** (Sector San Diego) y la información disponible en el IGAC para identificar la existencia de vías y senderos al interior del polígono. Se encontraron varias vías para el tránsito vehicular y peatonal, los cuales se relacionan a continuación:

- **Bloque AEM 2 ampliado con la ZRP 418 con alto potencial (Área de la ZRP ubicada sobre San Diego)**: Se evidenció la existencia de una vía tipo 1 (pavimentada, mayor a 5 metros, con dos o más carriles, la cual se caracteriza por ser conector principal entre ciudades, se percibe flujo elevado de tráfico, con obras de arte (separadores, cunetas, bermas, alcantarillas, etc.) denominada troncal del carbón ubicado en el sector San Roque – La Paz, de dos vías tipo 4 no

pavimentada con un ancho de entre 2 y 5 metros, con afirmado, de uno a dos carriles, con pocas obras de arte (en su mayoría solo cunetas), de dos vías tipo 5 (vía carreteable sin pavimentar, transitable en tiempo seco, con pocas obras de arte (en su mayoría solo cunetas), cuatro vías tipo 6 ((Trocha) Vía natural con pocas o ninguna mejora, apropiadas para el tránsito vehicular de camperos).

Ilustración 12. Superposición entre ZRP y Mapas de carreteras de IGAC

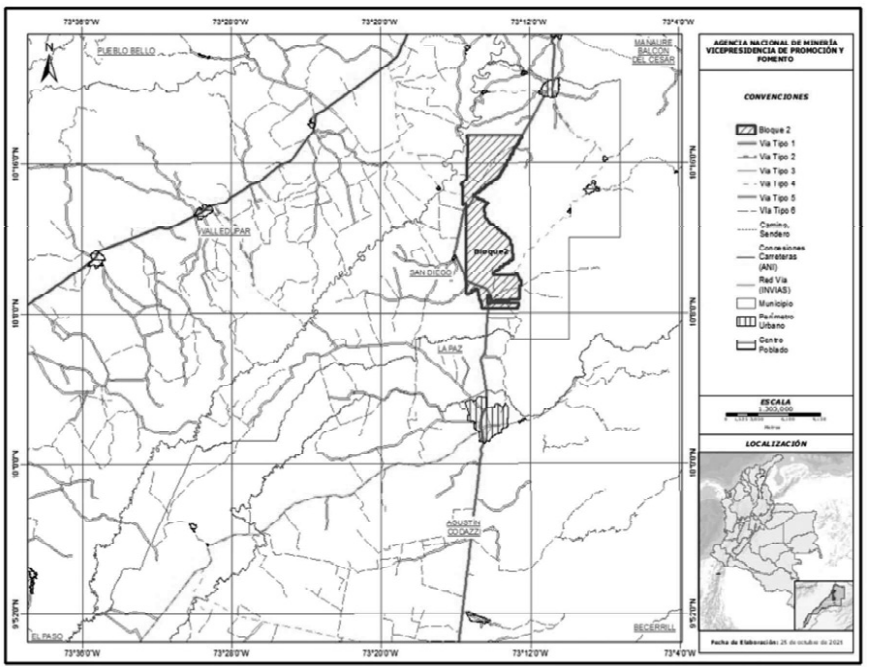

Fuente: Elaboración propia a partir de información de Invias e IGAC

El bloque **AEM 2 ampliado** con la **ZRP 418 con alto potencial** ubicado en el municipio de San Diego se encuentra cercano a las principales zonas portuarias de la costa caribe colombiana, a una distancia aproximada de 203 km del puerto de Riohacha (La Guajira), Santa Marta (Magdalena) a 273,2 km y a 486 km de Cartagena (Bolívar). El aeropuerto Alfonso López Pumarejo, de la ciudad de Valledupar (Cesar), se encuentra aproximadamente a 25 km de la cabecera municipal de San Diego.

Ilustración 13. Principales puertos de la costa Caribe

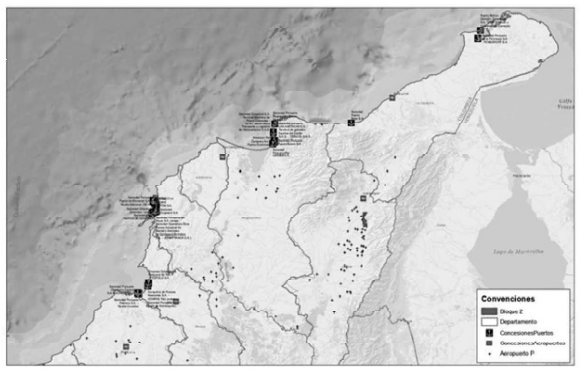

Fuente: Elaboración propia a partir de información de Invías

f) Infraestructura de hidrocarburos

El bloque **AEM 2 ampliado** con la **ZRP 418 con alto potencial** se encuentra ubicado dentro de los bloques **ANH CR3** asignados por la Agencia Nacional de Hidrocarburos (ANH) a través un contrato de Exploración y Producción (E&P) operado por la empresa Drummond Energy INC. Este bloque se encuentra en etapa de exploración y cuenta con un área de 3.980,18 ha y el área Reservada ON que se encuentra en estado reservada con una superficie de 2077,00 ha.

Ilustración 14. Superposición entre ZRP y Mapas de tierras ANH

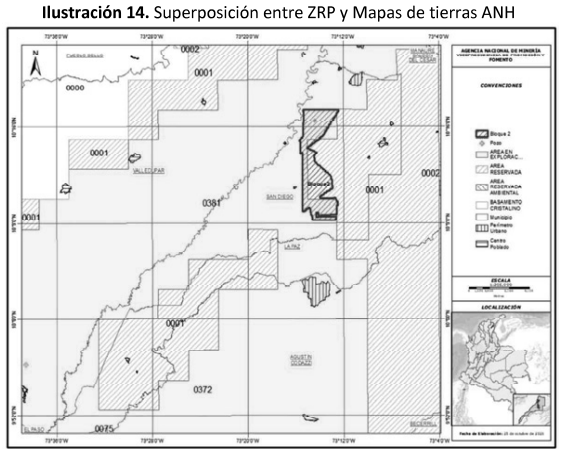

Fuente: Elaboración propia a partir de información de ANH

IV. COMPONENTE DE INDICADORES SOCIO-ECONÓMICOS

Este componente se refiere a la descripción de los principales indicadores socioeconómicos del municipio de San Diego, de acuerdo con la información disponible en bases de datos oficiales.

a) Población total

Para 2021, de acuerdo con el DANE, San Diego cuenta con 20.470 habitantes, de estos el 50,20% son hombres y el 49,79% mujeres, distribuidos de la siguiente manera: 11.166 personas se encuentran asentadas en la cabecera municipal y 9.304 en centros poblados y rural disperso.

g) Índice de desempeño municipal

Para 2018, San Diego reportó un IDM de 42,37, clasificándose en el grupo de capacidades "Nivel Medio Bajo", ocupando la posición 897 a nivel nacional. El departamento del Cesar reporta un desempeño de 48,58, correspondiente a un nivel de desempeño "Medio".

h) Índice de pobreza multidimensional

Para 2018, según reportes del DANE, el Índice de Pobreza Multidimensional (IPM) de San Diego es de 40,7%. Este índice representa la proporción de personas, respecto del total, que se considera pobre en la clasificación multidimensional. Por su parte, el departamento reporta un IPM de 33,2%, que lo ubica en condiciones de menor pobreza multidimensional, en comparación con el municipio donde se encuentra el bloque de interés, lo que significa que los hogares y personas del municipio tienen mayores carencias en los ámbitos de la salud, educación y nivel de vida.

i) Índice de necesidades básicas insatisfechas

En 2018, el 22,52% de la población de San Diego tenía necesidades básicas insatisfechas y el 5,13% se encontraba en condición de miseria. Los índices en el ámbito departamental reportan 23,04% para necesidades básicas insatisfechas y 7,27% para población en condición de miseria.

j) Indicador de desempeño fiscal

Para 2018, según cálculos del DNP San Diego ocupó el puesto catorce a nivel departamental entre veinticinco municipios, con un indicador de desempeño fiscal de 71,16, que lo clasifica como "sostenible", es decir, que tiene finanzas saludables, cumple con límites legales de deuda y gasto, genera recursos propios y alto gasto en formación bruta de capital.

El desempeño fiscal del departamento se clasifica como "sostenible", reportando un indicador de 71,73, que lo ubica en la posición dieciocho entre treinta y dos departamentos, lo cual implica que cuenta con finanzas saludables y genera recursos propios.

k) Producto interno bruto

El municipio de San Diego reportó un PIB en 2019pr de $86.000 millones de pesos, de los cuales, $28.000 (32,40%) corresponden a actividades primarias como: agricultura, ganadería, silvicultura, pesca y explotación de minas y canteras. El peso relativo del municipio en el valor agregado departamental es de 0,6%.

l) Nivel de educación

En cuanto a niveles educativos, el 33,65% de la población del municipio de San Diego ha alcanzado el nivel educativo de básica primaria, seguido del 21,21% media académica, 17,27% para básica secundaria, 6,10% técnica profesional y 11,26% universitaria.

m) Ocupación

En cuanto a población ocupada, se encontró que el 39,78% de la población de San Diego trabajó por lo menos una hora en una actividad que le generó algún ingreso, seguido de 21,64% que estudió, 22,72% realizó oficios del hogar y 6,84% buscó trabajo.

n) Aportes del Sistema General de Regalías

Las asignaciones directas recibidas entre 2012 y 2020 para San Diego alcanzaron los $4.929 millones. A continuación, se presentan las asignaciones recibidas, discriminadas por vigencia:

Tabla 3. Asignaciones SGR recibidas
(En miles de pesos)

Municipio	2012	2013-2014	2015-2016	2017-2018	2019-2020	TOTAL
San Diego	$413.952	$1.117.486	$865.300	$1.249.458	$1.282.846	**$4.929.042**

Fuente: Sicodis -DNP

o) Proyectos OCAD aprobados

Por otro lado, se encuentra que los recursos aprobados entre 2012 y 2020, destinados a la ejecución de proyectos en el municipio donde se encuentra el bloque de interés, alcanzaron los $4.760 millones. A continuación, se presentan los recursos aprobados para proyectos, discriminados por vigencia:

Tabla 4. Recursos para proyectos OCAD aprobados
(En miles de pesos)

Municipio	2012	2013-2014	2015-2016	2017-2018	2019-2020	TOTAL
San Diego	$-	$872.524	$578.902	$1.794.675	$1.514.564	**$4.760.665**

Fuente: Sicodis -DNP

p) Cobertura de servicios públicos

Tabla 5. Cobertura de servicios Públicos Domiciliarios del municipio de San Diego

	Total	Urbano	Rural
Energía Eléctrica	**100%**	100%	100%
Gas Natural	**94,43%**	N.D.	N.D.
Acueducto	**79,7%**	98,34%	58,81%
Alcantarillado	**65,87%**	97,81%	30,08%
Aseo	**58,90%**	91,83%	21,99%
Internet	**9,27%**	15,05%	2,08

Fuente: Elaboración propia con información DANE y MinEnergía

1. Energía eléctrica

El servicio de energía eléctrica en el municipio de San Diego es prestado por la empresa CARIBEMAR S.A. E.S.P. San Diego cuenta con una cobertura del 94,43%, con un total de 4.400 usuarios, de los cuales, 4.270 se encuentran clasificados como residenciales (2.680 estrato 1 y 1.570 estrato 2) y 20 estrato 3 y 130 usuarios No Residenciales (comerciales y oficial).

2. Gas combustible

El servicio de gas natural en los dos municipios es prestado por la empresa Gas Natural del Cesar S.A. E.S.P. San Diego alcanza una cobertura del 94,43%, estimando un total de 3.630 suscriptores, de los cuales, 2.657 se encuentran identificados como usuarios residenciales del estrato 1 y 944 del estrato 2.

3. Acueducto, alcantarillado y aseo

El municipio de San Diego cuenta con una cobertura del 79,07% del servicio público domiciliario de acueducto. El servicio es prestado por la empresa Aguas del Cesar S.A. E.S.P., con un total de 1.489 usuarios, concentrados en un 94,66% en los estratos 1 y 2. Por su parte, el servicio de alcantarillado presenta una cobertura del 65,7%, concentrando su prestación en el área urbana, en un 97,83%. Por su parte, el servicio de aseo tiene una cobertura del 59,41%, focalizado en el área urbana del municipio.

4. Internet de banda ancha

La cobertura del servicio de internet de banda ancha tiene una cobertura del 9,27% en San Diego, concentrados en la zona urbana del municipio.

V. CONSIDERACIONES

A. Componente Ambiental

En cuanto a la Zona de Protección y Desarrollo de los Recursos Naturales Renovables y del Medio Ambiente denominada Polígono 4 – Serranía del Perijá, es importante tener presente que esta área colinda con el bloque de interés, lo que debe ser objeto de análisis en el proceso de licenciamiento ambiental, que en su momento se deba adelantar por parte del concesionario minero, en el cual se contemplará, entre otros aspectos, las medidas de manejo que sean necesarias adoptar.

El Bloque AEM 2 ampliado con la ZRP 418 presenta relictos de Bosque Seco Tropical en un área correspondiente del 19,82%. Conforme a lo anterior, este ecosistema estratégico requiere que se implementen medidas de manejo enfocadas en la restauración o rehabilitación; así mismo, se debe tener en cuenta, que en caso de intervención en el área del ecosistema se debe aplicar el máximo factor de compensación.

Sobre la categoría de hidrología, el análisis evaluó aquellos drenajes dobles y sencillos permanentes que se encuentran georreferenciados por el Instituto Geográfico Agustín Codazzi, por lo que, en terreno, podrían existir más cuerpos de agua de tamaño reducido, o drenajes sencillos de carácter estacional. De todas formas, se entiende que para el desarrollo de las actividades mineras se deberá cumplir con la reglamentación ambiental correspondiente, la cual requerirá realizar la identificación y caracterización de determinantes ambientales en campo, como es el componente hidrológico de la zona. Igualmente, el mismo ejercicio se deberá realizar para los cuerpos de agua lénticos, dado que el análisis se realizó con base en la información suministrada por el Instituto Geográfico Agustín Codazzi.

Por otra parte, en el desarrollo de la actividad minera se deberá considerar como parte del Plan de Manejo Ambiental, las rondas hídricas de los cauces de los ríos, quebradas y arroyos que sean permanentes o no, y alrededor de los lagos o depósitos de agua que se identifiquen en el desarrollo del proyecto minero. Igualmente, se deberá considerar la zonificación del Plan de Ordenación Forestal del Departamento del Cesar para el proceso de solicitud de permisos o autorizaciones, así como del licenciamiento ambiental, según corresponda, lo anterior teniendo en cuenta lo establecido en el artículo 8 de la Resolución No. 1235 de 2016.

Finalmente, cabe mencionar que, para el desarrollo de la actividad minera, se deberá revisar con el ente territorial de San Diego (Cesar) la ubicación cartográfica de las otras Estrategias Complementarias de Conservación que se señalan en el marco del instrumento de Ordenamiento Territorial, dado que en algunos casos solo se contó con la información descrita en el documento de revisión y ajustes del Esquema de Ordenamiento Territorial -EOT (2016).

B. Componente Social

En lo que respecta al análisis social, es importante actualizar constantemente la información referente a grupos étnicos, ya que actualmente el polígono de interés presenta áreas especiales tanto superpuestas como cercanas, al poseer un 74,8% del cubrimiento de áreas de pretensión étnica indígena correspondientes a Caño Padilla y El Rosario, Bellavista y Yucatán. Además, las comunidades aledañas al polígono de interés pueden presentar solicitudes para ampliar sus territorios ancestrales, lo que puede afectar directamente el desarrollo de los proyectos mineros.

Por su parte, el proceso de coordinación y concurrencia adelantado con la administración del municipio de San Diego, permitió dar a conocer la existencia de las zonas reservadas con potencial en ese municipio y sus perspectivas para la declaratoria como Áreas Estratégicas Mineras. Aunque no se recibieron objeciones a este tema por parte de los respectivos alcaldes del municipio, tanto del anterior período como del actual, es necesario mantener un contacto permanente con estas autoridades para brindarles información constante y actualizada, de cara a la posterior declaratoria de las AEM y los procesos de selección objetiva que se lleguen a realizar respecto de los bloques situados en estos territorios.

De igual manera, es necesario actualizar de forma constante la información en cuanto a las solicitudes de restitución de tierras, toda vez que este municipio se ubica en una zona micro focalizada, lo cual implica que, en esa jurisdicción, las solicitudes que se presenten deben ser atendidas prioritariamente y ello podría suponer eventuales restricciones para el uso del suelo o trámites adicionales que se deberían tener en cuenta para el desarrollo de proyectos mineros en la zona.

C. Componente de Planeación territorial

Es importante mencionar que el Río Tocaimo pasa por la zona de estudio; además, se debe tener presente que la Corporación Autónoma Regional del Cesar (CORPOCESAR) priorizó la microcuenca del Río Tocaimo, Acequía El Jobo y Media Luna del Departamento del Cesar, localizada en las jurisdicciones de los municipios de San Diego y La Paz para la formulación del Plan de Manejo Ambiental de Microcuenca (PMAM), el cual se encuentra en proceso de formulación.

D. Componente económico

En lo referente a la actividad agropecuaria, se identifica que el área del bloque de la Zona Perijá Sur cuenta con una gran variedad de cadenas productivas con alta aptitud productiva. Sin embargo, dada la limitante de número de cadenas con georreferenciación, el área dentro del bloque podría tener aptitud alta para otras cadenas.

Lo anterior, sumado a lo establecido en el EOT y el Plan de Desarrollo Municipal de la localidad en cuestión, en los que se mantiene al sector agropecuario como una de las principales actividades económicas del municipio, sugiere la necesidad de considerar las implicaciones sociales que podrían aparecer frente al futuro desarrollo de la actividad minera, para formular acciones que eleven el nivel de información frente a esta actividad y se identifiquen las oportunidades que le puede ofrecer a esta región, a partir del desarrollo de proyectos bajo el cumplimiento de las normas vigentes y la implementación de buenas prácticas en esta industria, lo cual puede viabilizar su convivencia con otras dinámicas productivas presentes en la zona, aspectos que se sugiere sean abordados en ejercicios de socialización con las comunidades y fortalecimiento del trabajo con las autoridades locales, con el fin de lograr un adecuado nivel de conocimiento de la minería y, en especial, de la figura de las áreas estratégicas mineras.

E. Componente de infraestructura

La infraestructura de servicios públicos domiciliarios para el municipio de San Diego en su mayoría se encuentra concentrada en la zona urbana; sin embargo, existe una importante participación de cobertura en la zona rural para atender a los usuarios más alejados de las cabeceras. Para obtener información georreferenciada de la infraestructura de Servicios Públicos Domiciliarios de Energía Eléctrica, Gas Natural, Acueducto, Alcantarillado y Aseo, Transporte Terrestre, Telecomunicaciones e Hidrocarburos se ha accedido a las bases de datos de los sistemas de información públicos en el que reportan los prestadores la ubicación con coordenadas geográficas para cada uno se los sectores analizados; no obstante, pudiera existir infraestructura que no se encuentre reportada por lo que no se ha relacionado en el presente informe.

De acuerdo con la información disponible en los sistemas de información sectoriales de las entidades de gobierno consultadas al primer semestre de 2020, para la Zona de Perijá Sur se evidenció presencia de infraestructura dentro del **Bloque AEM 2 ampliado** con la **ZRP 418** con **alto potencial** del servicio público domiciliario de gas combustible. Se encuentra un tramo del Gasoducto Ballenas – Barrancabermeja, propiedad de la empresa TGI, por lo que se sugiere iniciar un proceso de coordinación con la empresa para conocer en detalle el trazado georreferenciado y la zona de servidumbre existente.

Frente a lo anterior, es importante tener en cuenta que, por la misma dinámica de los sectores, la infraestructura pudiera variar en la medida de las expansiones de cobertura de las empresas prestadoras o la existencia de acueductos rurales o redes de distribución de energía no reportada o que esta sea construida por parte de la comunidad.

Sobre la infraestructura relacionada con hidrocarburos, el Bloque se encuentran superpuesto sobre el bloque CR3 asignado a la empresa Drummond bajo contrato de Exploración y Producción (E&P) suscrito con la Agencia Nacional de Hidrocarburos (ANH) para la extracción de gas y un área superpuesta sobre el bloque ANH Reservado On. Frente a lo anterior, es importante generar las sinergias necesarias para mantener información actualizada entre los operadores, si bien es cierto, las dos actividades (minera / hidrocarburos) no tendrían interferencias por las diferencias en las profundidades en las que se desarrollarían las labores de explotación, se sugiere mantener continúa coordinación con la empresa Drummond en el desarrollo de las actividades mineras

En lo referente a infraestructura de energía, la Unidad de Planeación Minero Energética (UPME) adjudicó al Grupo Energía Bogotá (GEB) la construcción de dos líneas de transmisión y sus respectivas subestaciones a 500 kV, para conectar al Sistema Interconectado Nacional (SIN) la generación de energía eléctrica de los siete (7) nuevos parques de generación de energía eólica, ubicados en el norte de La Guajira, hasta la subestación La Loma ubicada en el departamento del Cesar. El proyecto se encuentra en proceso de diseños y trámites de consulta previa y licencia ambiental y espera su entrada en operación en el año 2024. Su extensión comprendería de norte a sur en la margen occidental de los municipios, por lo que, según los trazados iniciales, dicho proyecto no presentaría superposición con los bloques **AEM 2 ampliado** con la **ZRP 418 con alto potencial** (sector San Diego).

Ilustración 15. Proyecto de interconexión eléctrica línea colectora a 500 kV

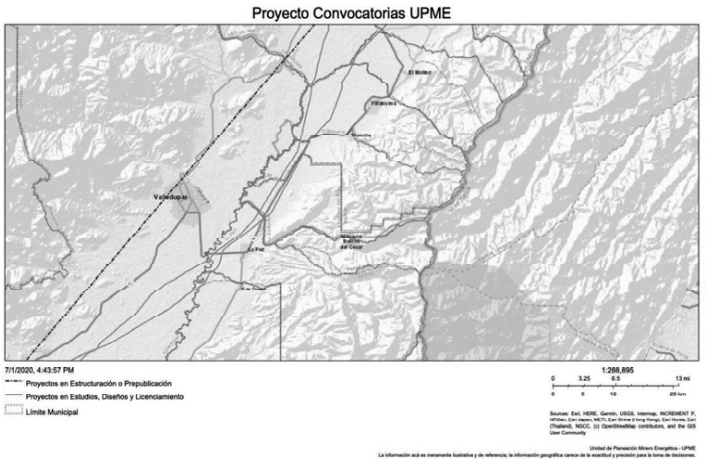

Fuente: Geovisor Convocatorias UPME

En materia vial se evidenció la existencia de infraestructura superpuesta dentro del **Bloque AEM 2 ampliado** con la **ZRP 418 con alto potencial**. Esta vía es tipo 1, es decir, vía principal pavimentada con anchos de más de 5 metros que cuentan con dos o más carriles, este tipo de vías se caracteriza por ser conectoras principales entre ciudades y con un flujo elevado de tráfico. Si bien es cierto, la superposición se encuentra en varios puntos del bloque, esta situación no genera mayor impacto, pero sí beneficia el acceso a la zona de interés para su conexión con el sistema de carreteas del país.

Finalmente, en cuanto a las unidades de vivienda rurales halladas dentro de la zona, se recomienda que el operador identifique los predios ubicados dentro del bloque 2 ampliado con la **ZRP 418 con alto potencial mineral,** y socialice con representantes de la comunidad, de las Juntas Locales, Alcaldías y la Personería Municipal, las actividades a desarrollarse en cada una de las etapas definidas para el desarrollo del Contrato Especial de Exploración y Explotación Minera del Área Estratégica Minera, con el fin de garantizar un adecuado relacionamiento y trabajo con la comunidad, de acuerdo con lo establecido en la Resolución No. 468 de 2021 de la Agencia Nacional de Minería.

Frente a lo anteriormente expuesto, a partir de la caracterización y análisis de las variables de carácter ambiental, social, territorial, económico y de infraestructura en el municipio de San Diego, en conjunto con el área correspondiente al Bloque AEM 2 ampliado con la ZRP 418 con alto potencial, perteneciente a la Zona de Perijá Sur para los efectos del presente documento, en materia ambiental, se ha identificado que la Zona de Protección y Desarrollo de los Recursos Naturales Renovables y del Medio Ambiente denominada Polígono 4 – Serranía del Perijá, colinda con el bloque de interés, lo que debe ser objeto de análisis en el proceso de licenciamiento ambiental, que en su momento se deba adelantar por parte del concesionario minero, en el cual se contemplará, entre otros aspectos, las medidas de manejo que sean necesarias adoptar. Además, con respecto al ecosistema estratégico de Bosque Seco Tropical presente en el área de interés, se requiere que se implementen medidas de manejo enfocadas en la restauración o rehabilitación; así mismo, se debe tener en cuenta, que en caso de intervención en el área del ecosistema se debe aplicar el máximo factor de compensación.

De igual manera, de la revisión adelantada del instrumento de Ordenamiento Territorial para municipio de San Diego, no se evidencian exclusiones o restricciones particulares para la actividad minera en el **bloque AEM 2 ampliado** con la **ZRP 418** con alto potencial mineral ubicado en jurisdicción de dicho municipio, diferentes a las situaciones contempladas en las normas que rigen el ordenamiento territorial y lo señalado en el Código de Minas.

Capítulo II. ALINDERACIÓN DE AMPLIACIÓN DEL BLOQUE AEM 2 COMO AREA ESTRATEGICA MINERA

I. ANTECEDENTES

Concepto Técnico **VPPF No 16 del 22 de octubre del 2021**, en el cual se consignaron los resultados del análisis del informe allegado por el Servicio Geológico Colombiano titulado "Evaluación del Potencial mineral para Cobre y otros metales Distrito Metalogénico San Diego, Serranía del Perijá - SGC octubre de 2019".

Consideraciones y recomendaciones consignadas en el Capítulo I del presente informe como resultado de la caracterización del territorio en estudio.

II. ANALISIS DE INFORMACION

1- Concepto Técnico VPPF No 16 del 22 de octubre del 2021: En este Concepto Técnico se analiza el informe elaborado por el SGC titulado "Evaluación del Potencial mineral para Cobre y otros metales Distrito Metalogénico San Diego, Serranía del Perijá - SGC octubre de 2019"., en el cual dentro de las Conclusiones y Recomendaciones se consignó que "*…dadas las evidencias geológicas, geofísicas, geoquímicas y metalogenéticas el distrito metalogénico de San Diego, presenta una alto potencial mineral para la ocurrencia de depósitos de cobre y de metales base…"* y también que "*…Dada la evidencia geológica y geofísica que sugieren la continuidad de estructuras mineralizadas por debajo de los sedimentos aluviales recientes, se considera que esta porción del DMSD también presenta potencial mineral para la ocurrencia de mineralizaciones de Cu…"*

Sobre las zonas definidas con alto y medio potencial mineral se realizaron los cruces respectivos con las áreas excluibles para minería contempladas en la base de AnnA Minería, Títulos vigentes, solicitudes de contratos de concesión vigentes, áreas mineras indígenas declaradas, zonas mineras étnicas, Áreas estratégicas Mineras, Áreas con Inversión del Estado, Áreas de Reserva Especial Declarada y/o en trámite, Zonas Reservadas con Potencial, Sistema de Áreas Protegidas Excluibles (Parques Naturales Nacionales y Regionales, Reservas Naturales, Reservas Forestales Protectoras, Santuarios de Flora y Fauna), zonas de protección y desarrollo de los recursos naturales no renovables, sitios RAMSAR, páramos delimitados y/o en proceso de delimitación, entre otras, con lo cual se establecen las zonas que se encuentran libres y son susceptibles de continuar el proceso para su declaratoria como Áreas Estratégicas Mineras y entrar en el proceso de Selección Objetiva para su adjudicación.

A estas zonas libres **con alto potencial mineral**, se realiza el cruce con las Zonas Reservadas con potencial en la zona, y se establece que el bloque **ZRP 418** reservado mediante Resolución VPPF No 183 del 15/09/2021, que se localiza en jurisdicción del municipio de San Diego, limita en el Nor-oeste con la **AEM 2** delimitada y declarada mediante Resolución número 008 del 16 de febrero de 2021.

De acuerdo con el análisis geoespacial realizado al área del ZRP 418, tomando la zona con alto potencial para contener depósitos de cobre y otros elementos metálicos y teniendo en cuenta el sistema de cuadricula y reglas del negocio establecidas por AnnA Minería, se define un bloque libre con alto potencial para contener depósitos de cobre y otros elementos metálicos de 5.955,3784 ha, susceptible de continuar el trámite para su declaratoria como AEM.

Teniendo en cuenta que el bloque AEM 2 con área de 101,8123 ha, delimitado y declarado como Área Estratégica Minera mediante Resolución No. 008 del 16 de febrero de 2021, limita por todo su costado oriental con el polígono definido como área libre con alto potencial, que tiene una extensión de 5.955,3784 ha y hace parte del Bloque ZRP 418 de la Resolución 183 de 2021, se establece que es factible unir estos dos polígonos, modificando la Resolución número 008 del 16 de febrero de 2021 en el sentido de ampliar la AEM 2, uniéndola al polígono definido con alto potencial y área libre de 5.955,3784 ha, con lo cual el bloque AEM 2 quedaría con área de 6.057,1907 ha, correspondiente a la suma de las dos áreas señaladas que están localizadas en jurisdicción del municipio de San Diego del departamento del Cesar. La alinderación del bloque se presenta como anexo al presente documento en formatos SHP y EXCEL.

Figura 16. Bloque AEM 2 ampliado con potencial alto

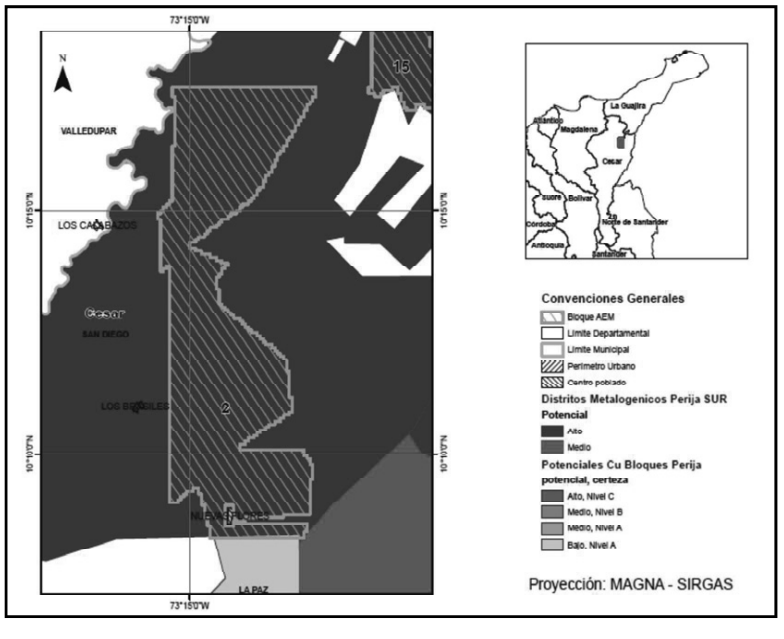

Fuente: Elaborado Grupo Técnico Promoción

Para los procesos de consulta previa a comunidades se debe tener en cuenta que, para esta zona, se expidió por la Dirección de la Autoridad Nacional de Consulta Previa del Ministerio del Interior la Resolución ST – 0322 de fecha 12 de mayo de 2020, la cual cobija la totalidad del bloque definido como AEM 2 (ampliado), por tanto, se considera cumplido este requerimiento.

Figura 17. Bloque AEM 2 Consulta presencia de comunidades

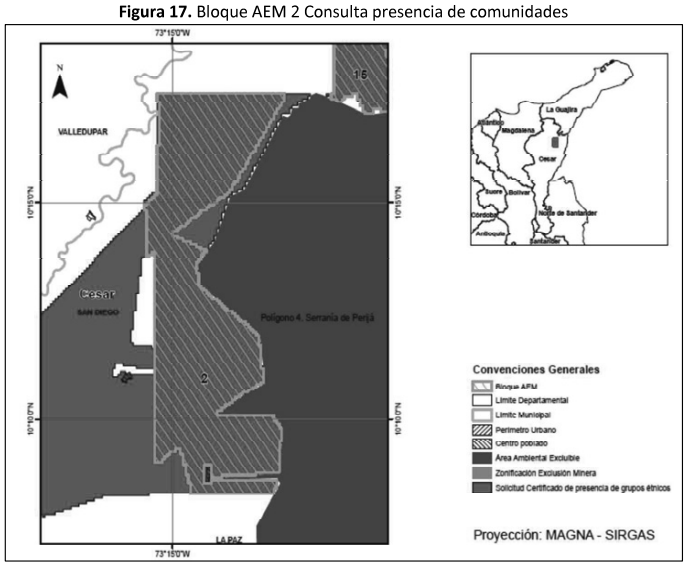

Fuente: Elaborado Grupo Técnico Promoción

2- **Capitulo I:** Corresponde a la caracterización y análisis de las variables de carácter ambiental, social, territorial, económico y de infraestructura en el municipio de San Diego, de lo cual cabe destacar que:

En el componente Ambiental: El bloque definido limita por su costado oriental con la Zona de Protección y Desarrollo de los Recursos Naturales Renovables y del Medio Ambiente denominada Polígono 4 – Serranía del Perijá.

En el bloque se presentan relictos de Bosque Seco Tropical que es un ecosistema que requiere que se implementen medidas de manejo especial.

En el Componente Social: actualmente el polígono de interés presenta áreas especiales tanto superpuestas como cercanas, de pretensión étnica indígena correspondientes a Caño Padilla y El Rosario, Bellavista y Yucatán.

De igual manera, es necesario actualizar de forma constante la información en cuanto a las solicitudes de restitución de tierras, toda vez que estos municipios se ubican en una zona micro focalizada, lo cual implica que, en esas jurisdicciones, las solicitudes que se presenten deben ser atendidas prioritariamente y ello podría suponer eventuales restricciones para el uso del suelo o trámites adicionales que se deberían tener en cuenta para el desarrollo de proyectos mineros en la zona.

Componente de Planeación territorial: Para la formulación del Plan de Manejo Ambiental de Microcuenca (PMAM), del Río Tocaimo, Acequia El Jobo y Media Luna del Departamento del Cesar, localizada en las jurisdicciones de los municipios de San Diego y La Paz se encuentra en proceso de formulación.

De igual manera, de la revisión adelantada del instrumento de Ordenamiento Territorial para municipio de San Diego, no se evidencian exclusiones o restricciones particulares para la actividad minera en el bloque definido, diferentes a las situaciones contempladas en las normas que rigen el ordenamiento territorial y lo señalado en el Código de Minas.

En el desarrollo de la actividad minera se deberá considerar como parte del Plan de Manejo Ambiental, las rondas hídricas de los cauces de los ríos, quebradas y arroyos que sean permanentes o no, y alrededor de los lagos o depósitos de agua que se identifiquen en el desarrollo del proyecto minero.

Componente de infraestructura: Se evidenció presencia de infraestructura dentro del Bloque definido, del servicio público domiciliario de gas combustible. Se encuentra un tramo del gasoducto Ballenas – Barrancabermeja.

En materia vial se evidenció la existencia de infraestructura superpuesta dentro del bloque definido de una vía tipo 1, vía principal pavimentada conectora entre ciudades y con un flujo elevado de tráfico. Si bien es cierto, la superposición se encuentra en varios puntos del bloque, esta situación no genera mayor impacto, pero sí beneficia el acceso a las ZRP para su conexión con el sistema de carreteras del país.

El proceso de coordinación y concurrencia adelantado con la administración del municipio de San Diego, permitió dar a conocer la existencia de las zonas reservadas con potencial en esos municipios y sus perspectivas para la declaratoria como Áreas Estratégicas Mineras. No se recibieron objeciones de parte del alcalde en cuanto a este tema, es necesario mantener un contacto permanente con estas autoridades para brindarles información constante y actualizada, de cara a la posterior declaratoria de las AEM y los procesos de selección objetiva que se lleguen a realizar respecto de los bloques situados en estos territorios.

III. ALINDERACION FINAL BLOQUE AEM 2 AMPLIADO

La alinderación y área para el bloque resultante es la misma definida en el Concepto Técnico VPPF No 16 del 22 de octubre del 2021, correspondiente al Bloque AEM 2 (con área de 101,8123 ha), delimitada y declarada mediante Resolución número 008 del 16 de febrero del 2021, a la cual se adiciona parte de Zona Reservada Con Potencial definida como bloque ZRP 418, con un área de 5.955,3784 ha.

Figura 18. Bloque AEM 2 Ampliado.

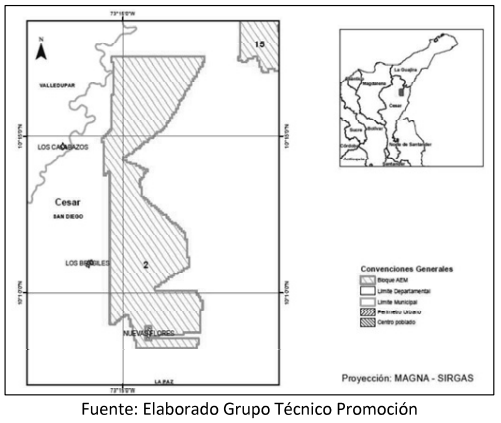

Fuente: Elaborado Grupo Técnico Promoción

De acuerdo a lo anterior, se tiene que el Bloque AEM 2, contempla un área total de 6.057,1907 ha en jurisdicción del municipio de San Diego del departamento del Cesar, cuyo resumen se presenta en la tabla siguiente:

ÁREA A DECLARAR:		6.057,1907 ha		
NUMERO DE BLOQUES:		**1**		
DEPARTAMENTO:		**CESAR**		
PARÁMETROS CARTOGRÁFICOS:	**DATUM MAGNA** **Las áreas se calculan con respecto al origen Central de la proyección Cartográfica Gauss - Kruger, Colombia (Transverse Mercator)**			
Observación : Área resultante de la sumatoria de las áreas de las celdas que la componen, según valores existentes en el atributo AREA_HA, de la capa SPATIAL.MTA_GRID_CELDA que hace parte de la base de datos geográfica del SIGM Anna Minería. Información disponible en el Visor Geográfico de Anna Minería.				
AEM Selección Objetiva				
BLOQUE	**ÁREA (ha)**	**DEPARTAMENTO**	**MUNICIPIO**	**OBSERVACIONES**
2	6.057,1907	CESAR	SAN DIEGO	MODIFICAR
	6.057,1907			

Capítulo III CONCLUSIONES Y RECOMENDACIÓNES

Como resultado de la revisión de cada uno de los componentes en materia ambiental, territorial, social, económica y de infraestructura, así como de la revisión adelantada a los instrumentos de Ordenamiento Territorial para el municipio de San Diego en el departamento del Cesar, no se evidencian exclusiones o restricciones particulares para la actividad minera en el bloque identificado en el presente informe como la ampliación del **AEM 2** ubicado en jurisdicción de dicho municipio.

En consecuencia, se recomienda a la Vicepresidencia de Promoción y Fomento modificar la **Resolución 008 del 16 de febrero de 2021**, en el sentido de ampliar el área del bloque **AEM 2,** el cual pasaría de tener un área inicial de 101,8123 ha, a tener un área total de 6.057,1907 ha, (adicionándole 5.955,3784 ha del bloque **ZRP 418 con alto potencial mineral**) en jurisdicción del municipio de San Diego, de acuerdo con la alinderación final descrita en el **Capítulo II** del presente documento, elaborado por el Equipo Técnico del Grupo de Promoción, una vez surtidos los demás requisitos establecidos para tal efecto.

ANEXOS.

ANEXO 1 - Listado Celdas Bloque AEM 2 DO
ANEXO 2 - Listado Coordenadas Bloque AEM 2 ampliado
ANEXO 3 - SHP celdas bloque AEM 2 ampliado
ANEXO 4 - SHP polígono bloque AEM 2 ampliado

Elaboraron

Firma_____
Nombre: **Helmer Fabián Barbosa Lébolo**
Profesión: Ingeniero Electricista
Cargo: Contratista
Componente Infraestructura

Firma_____
Nombre: **Lina María Gallego**
Profesión: Administradora Ambiental
Cargo: Contratista
Componentes Ambiental y económico

Firma_____
Nombre: **María Alejandra Espinosa Curtidor**
Profesión: Economista
Cargo: Contratista
Componente: Económico y Social

Firma_____
Nombre: **Fredy Alberto Rodríguez Díaz**
Profesión: Administrador de Empresas
Cargo: Experto
Componente: Territorial y actividad comercial e industrial

Firma_____
Nombre: **Jorge Eduardo Ballesteros Vargas**
Profesión: Administrador Público
Cargo: Gestor
Componente Ambiental

Firma_____
Nombre: **Elkin Hernando Monsalve Gil**
Profesión: Administrador de empresas
Cargo: Gestor
Componente territorial y actividad comercial e industrial

Firma _____
Nombre: **Ernesto Guerrero Ortega**
Profesión: Ingeniero en Minas
Cargo: Experto – Grupo Promoción

Firma _____
Nombre: **Pilar Rocío Melgarejo Vargas**
Profesión: Ingeniera Topográfica
Especialista en Geomática
Cargo: Contratista, Analista SIG
Grupo de Promoción

Revisó y Aprobó:

_____
Catalina Rueda Callejas
Cargo: Gerente de Promoción
Vicepresidencia de Promoción y Fomento

VICEPRESIDENCIA DE PROMOCIÓN Y FOMENTO
GRUPO DE PROMOCIÓN

CAPITULO I - INFORME DE CARACTERIZACIÓN DEL TERRITORIO No. 007
ZONA PERIJÁ SUR (BLOQUE AEM 15 UBICADO SOBRE ZRP 417)

I. ANTECEDENTES

Las Áreas de Reserva Estratégica Mineras, también conocidas como Áreas Estratégicas Mineras (AEM), son polígonos sobre los cuales se cuenta con estudios geológicos de prospección que sugieren la existencia de alto potencial para alojar minerales de interés estratégico para el país, que han sido delimitados por la Autoridad Minera Nacional con el fin de adjudicarlos mediante contratos especiales de exploración y explotación, en los cuales se pueden establecer reglas y obligaciones especiales, adicionales o distintas a las previstas en el régimen ordinario de las concesiones mineras, en procura de obtener mejores beneficios para el Estado y las regiones.

Para tal efecto, las AEM no se otorgan en virtud de la regla general de prelación establecida en el artículo 16 del Código de Minas, basada en el principio "primero en el tiempo, primero en el derecho", sino que se adjudican a través de procesos de selección objetiva entre los interesados que cumplan los requisitos definidos para su habilitación; por tanto, sobre dichas áreas no se reciben propuestas distintas de aquellas que se realicen en el marco del proceso competitivo que se defina para su adjudicación.

Los polígonos delimitados como Áreas Estratégicas Mineras son denominados bloques y a cada uno de ellos la Autoridad Minera le asigna un consecutivo para facilitar su identificación.

Esta figura, creada mediante la Ley 1450 de 2011 (Artículo 108) y posteriormente modificada mediante la Ley 1753 de 2015 (Artículo 20), se mantiene vigente en virtud de lo dispuesto en la Ley 1955 de 2019 (Artículo 336).

De otra parte, es importante señalar que los grupos de minerales de interés estratégico para el país están definidos en la Resolución 180102 de 2012 del Ministerio de Minas y Energía, vigente hasta la fecha. Esos grupos, con sus minerales asociados, derivados o concentrados, son los siguientes: oro (Au), platino (Pt), cobre (Cu), minerales de fosfatos (P), minerales de potasio (K), minerales de magnesio (Mg), carbón metalúrgico y térmico, uranio (U), hierro (Fe), minerales de niobio y tantalio (conocidos como coltán) y/o arenas negras o industriales.

Ahora bien, en desarrollo de las funciones asignadas en el Decreto-Ley 4134 de 2011 (Artículo 4, numeral 16 y Artículo 17, numeral 5), modificado por el Decreto 1681 de 2020, la Agencia Nacional de Minería ha reservado algunas áreas libres con potencial para minerales estratégicos denominadas Zonas Reservadas con Potencial – ZRP, con el fin poder profundizar en su conocimiento geológico y así seleccionar aquellos polígonos en que los estudios de prospección sugirieran la existencia de alto potencial mineral, para realizar de manera previa a su eventual delimitación y declaración como AEM algunas actividades exigidas por la Corte Constitucional para dicha declaratoria, a saber: consulta previa y obtención del consentimiento previo, libre e informado de las comunidades étnicas que habiten en las zonas de interés (Sentencia T-766 de 2015); como también, la articulación con las autoridades locales que tienen jurisdicción en esos territorios, con el fin de garantizar que no se afecte su facultad constitucional de reglamentar los usos del suelo, de conformidad con los principios de coordinación, concurrencia y subsidiariedad (Sentencia C-035 de 2016). Además, de manera complementaria, se realiza un detallado proceso de caracterización de las variables de carácter ambiental, social, de ordenamiento territorial, económico y de infraestructura, de las zonas donde se encuentran localizados los polígonos a delimitar y declarar como Áreas Estratégicas Mineras.

Entre los polígonos reservados en el ejercicio de las funciones establecidas en el Decreto-Ley 4134 de 2011, modificado por el Decreto 1681 de 2020, se encuentra el definido mediante la Resolución **VPPF N° 183 del 15 de septiembre de 2021 como ZRP 417**. Para el alcance definido en el presente informe de caracterización, reviste especial interés la zona correspondiente al bloque **AEM 15 ubicado sobre la ZRP 417** con alto potencial mineral, que comprende el área ubicada sobre los municipios de La Paz y San Diego, en el departamento del Cesar, en los cuales se adelantaron previamente las actividades exigidas por la Corte Constitucional para su delimitación y declaratoria como AEM.

II. ANÁLISIS Y EVALUACIÓN

A. Localización

De lo consignado en el Concepto Técnico **VPPF No 16 del 22 de octubre del 2021**, se establece que el área objeto del análisis comprende al polígono definido **mediante Resolución 183 del 15/09/2021** como **Bloque ZRP 417**, el cual se localiza en jurisdicción de los municipios de San Diego y La Paz, en el departamento del Cesar. Para el proceso de caracterización del presente informe en la zona Perijá Sur (en adelante la Zona), el área objeto de análisis está definida por el bloque que se identificará como **AEM 15,** el cual se ubica sobre la **ZRP 417 con alto potencial.**.

Ilustración 1. Ubicación del bloque AEM 15 de la Zona Perijá Sur

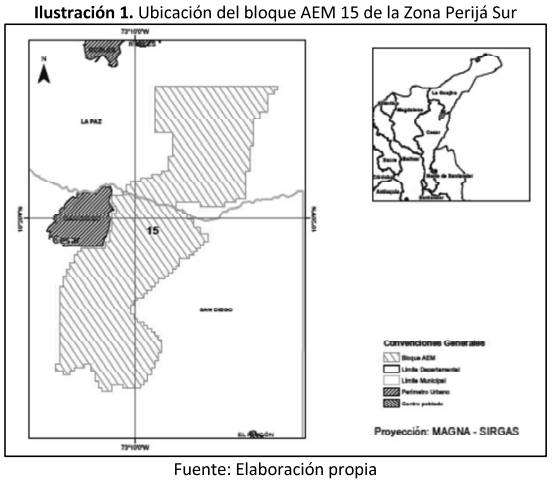

Fuente: Elaboración propia

B. Metodología para la caracterización

El proceso de caracterización inicia con la identificación de todas aquellas variables de información relevantes para el diagnóstico integral del municipio de interés, lo que resulta en la consideración de cerca de 36 variables agrupadas en cinco categorías generales: ambiental, social, ordenamiento territorial, económica e infraestructura.

El primer paso consiste en la consolidación de información a nivel municipal. La plataforma AnnA Minería (Sistema Integral de Gestión Minera) cuenta con información multisectorial, pero se estimó necesario contar con mayor detalle y actualización de los datos de cada categoría analizada. De esta manera, se consultaron las distintas bases de datos públicos (cerca de 10), especialmente para la descarga de información georreferenciada, así como se realizaron reuniones y mesas de trabajo con las entidades correspondientes del orden nacional y territorial para obtener, principalmente, aquella información que no se encuentra dispuesta en bases de datos públicos. Con estas entidades se acordó garantizar la reserva de aquella información de carácter confidencial o reservado.

Una vez consolidada la información requerida, el segundo paso corresponde al procesamiento y análisis de datos. Lo anterior, implica la elaboración de mapas, la descripción de información a nivel municipal, así como la identificación de superposición de variables dentro del área del bloque reservado de interés.

El presente documento consolida los resultados del análisis efectuado y se complementa con algunas conclusiones y recomendaciones para tener en cuenta en la delimitación final del bloque reservado, la cual se incluye como un acápite preparado por el equipo técnico del Grupo de Promoción de la Agencia Nacional de Minería.

Adicionalmente, este ejercicio se condensará en unas fichas informativas municipales, que serán puestas a disposición de los interesados en participar en los procesos de selección objetiva asociados a las AEM delimitadas y declaradas por la ANM, así como del público en general, a través de los medios que para el efecto determine la Entidad.

C. Descripción de la caracterización

1. COMPONENTE AMBIENTAL

Esta categoría comprende principalmente el análisis de la presencia de las figuras de protección ambiental (Sistema Nacional de Áreas Protegidas y otras de orden regional o local); además, de ecosistemas estratégicos, así como, aspectos biofísicos del territorio relacionados con la hidrología.

El proceso de delimitación y reserva de las Áreas de Reserva Estratégicas del Sector de Perijá Sur consideró la exclusión de las figuras de protección ambiental presentes en las áreas con potencial minero. Así, la siguiente es la descripción de las figuras de protección ambiental presentes en los municipios de San Diego y La Paz, del departamento del Cesar.

Ilustración 2. Áreas Nacionales Protegidas y otras zonas de protección ambiental en el bloque AEM 15 sobre la ZRP 417 con alto potencial

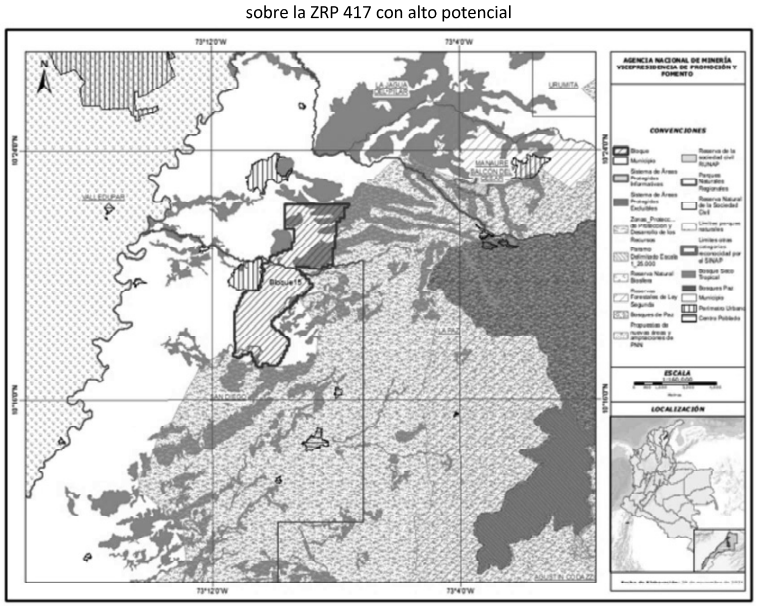

Fuente: Elaboración propia, información del SINAP, SIAC y MADS

g) Sistema Nacional de Áreas Protegidas

En el municipio de San Diego no se encuentran áreas pertenecientes al Sistema Nacional de Áreas Protegidas (SINAP). Sin embargo, en el municipio de La Paz se localiza el Parque Natural Regional Cerro Pintao – Serranía de Perijá declarado mediante el Acuerdo del Consejo Directivo de la Corporación Autónoma Regional de La Guajira (CORPOGUAJIRA) No. 032 de 2016, el cual abarca el 10,1% del área total del municipio, sin presentar superposición con el bloque AEM 15 ubicado sobre la ZRP 417. Este Parque tiene como objetivos: (i) proteger los ecosistemas de Páramos, Bosque Alto Húmedo y Bosque Montano, (ii) garantizar la oferta de bienes y servicios ambientales esenciales para el bienestar humano, (iii) proteger las microcuencas hidrográficas de los ríos Marquesote, Urumita, Villanueva, Cañaverales y Capuchino y, el arroyo El Quemao y, (iv) proteger los hábitats requeridos para la supervivencia de las poblaciones de fauna silvestre.

Según lo establecido en el artículo 34 de la Ley 685 de 2001 y en concordancia con el artículo 2.2.2.1.2.4 del Decreto 1076 de 2015, el área del Parque Natural Regional Cerro Pintao – Serranía de Perijá presente en el municipio de La Paz es excluible de la actividad minera.

g) Otras figuras de protección ambiental

(1) Zonas de Páramo

El Páramo de Perijá delimitado mediante la Resolución No. 0151 de 2018 del Ministerio de Ambiente y Desarrollo Sostenible, abarca un 11,3% del área del municipio de La Paz, sin presentar superposición con el Bloque AEM 15 ubicado sobre la ZRP 417. Su administración y manejo se encuentra a cargo de la Corporación Autónoma Regional del Cesar (CORPOCESAR) y de la Corporación Autónoma Regional de La Guajira (CORPOGUAJIRA). Según lo establecido en el artículo 2 de la citada Resolución, en esta área está prohibida la exploración y/o explotación de los recursos naturales no renovables; asimismo, se establece en el numeral 1 artículo 5 de la Ley 1930 de 2018.

(2) Reservas de la Biosfera

La Reserva Natural de la Biósfera Sierra Nevada de Santa Marta fue declarada por la Unesco en 1979. Esta Reserva comprende el 2,15% y el 0,01% del área municipal de San Diego y La Paz, respectivamente, sin presentar superposición con el bloque AEM 15 sobre la ZRP 417. Cabe mencionar que, en el artículo 2.2.2.1.3.7 del Decreto Único 1076 de 2015 se señala que estas áreas no hacen parte de las categorías de manejo de áreas protegidas, en cambio son estrategias complementarias para la conservación de la diversidad biológica. En este sentido, se les otorgan unas distinciones internacionales; por lo tanto, no son determinantes ambientales que impongan limitaciones a las actividades económicas, salvo las que las autoridades ambientales y entes territoriales establezcan en el marco de sus competencias.

(3) Reservas forestales de Ley 2da de 1959

La Zona de Reserva Forestal de la Serranía de los Motilones determinada por Ley 2da de 1959 comprende el 39,1% del área municipal de La Paz, sin presentar superposición con el bloque AEM 15 ubicado sobre la ZRP 417. Según el artículo 11 del Decreto 2820 de 2010 corresponde al Ministerio de Ambiente y Desarrollo Sostenible, evaluar las solicitudes y adoptar la decisión respecto de la sustracción de las reservas forestales nacionales para el desarrollo de actividades de utilidad pública e interés social; por lo tanto, se deberá tener en cuenta los procedimientos y requisitos establecidos para la sustracción de áreas de reserva forestal creadas por la Ley 2 de 1959, que para el efecto dispuso el Ministerio mediante la Resolución No. 629 de 2012.

(4) Bosques de Paz

El Bosque de Paz de La Paz y Besotes comprende el 12,3% del área municipal de La Paz y se encuentra ubicado en las veredas San José del Oriente y los Corazones, sin presentar superposición con el bloque AEM 15 ubicado sobre la ZRP 417. Según lo establecido en los artículos 1 y 4 de la Resolución No. 0470 de 2017, el programa Bosque de Paz busca integrar la conservación de la biodiversidad con proyecto productivos en beneficio de las comunidades organizadas. Estos proyectos deberán estar acordes con los instrumentos de planificación, ordenamiento y gestión ambiental presentes en el territorio y, estar orientados a la preservación, restauración, uso sostenible y/o generación de conocimiento de los ecosistemas y su biodiversidad. En este sentido, se convierte en un condicionante para el desarrollo de la actividad minera.

(5) Zona de Protección y Desarrollo de los Recursos Naturales Renovables y del Medio Ambiente

La Zona de Protección y Desarrollo de los Recursos Naturales Renovables y del Medio Ambiente denominada Polígono 4 – Serranía del Perijá, declarada mediante de la Resolución 1628 de 2015 y prorrogada mediante las Resoluciones 1433 de 2017, 1310 de 2018 y 0960 de 2019, comprende el 28,1% y el 46,9% del área de San Diego y La Paz, respectivamente, sin presentar superposición con el bloque AEM 15 sobre la ZRP 417; no obstante, dicha zona de protección colinda o tiene puntos circunvecinos con el área de interés. Según lo señalado en el artículo 5 de la Resolución 0960 de 2019, la Agencia Nacional de Minería no podrá otorgar nuevas concesiones mineras en las Zona de Protección y Desarrollo de los Recursos Naturales Renovables y del Medio Ambiente.

Ilustración 3. Zona de Protección y Desarrollo de los Recursos Naturales Renovables y del Medio Ambiente en el Bloque AEM 15 sobre la ZRP 417

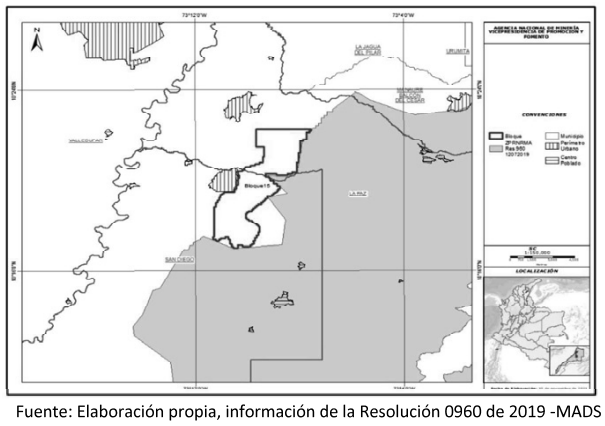

Fuente: Elaboración propia, información de la Resolución 0960 de 2019 -MADS

g) Otras Estrategias Complementarias de Conservación

Municipio de San Diego

De acuerdo con el documento de revisión y ajustes del Esquema de Ordenamiento Territorial -EOT (2016) de San Diego, se delimitan las Áreas de Reserva para la Conservación y Protección del Medio Ambiente y los Recursos Naturales, dentro de las que se encuentran:

- *Áreas de producción con vocación agrícola:* son zonas con vocación agrícola, que se localizan en el área plana del valle aluvial del Río Cesar, que ocupan el 50,47% del municipio; así como, se encuentran las áreas de vocación pecuaria, que equivalen al 5,9% del área municipal, que se localizan en el zonas planas y aledañas a las agrícolas.
- *Áreas de Vocación Forestal y Reservas:* son zonas con vocación forestal y de reserva, las cuales se localizan sobre las estribaciones de la Serranía de Perijá, con un área de cobertura del municipio de 32,7%.

Por otra parte, se establecen unas áreas de Reserva Forestal Regional, que corresponden a: (i) la franja de bosque ribereño del Río Chiriaimo, con una extensión de 126 ha y una amplitud de 60 metros en ambas márgenes del río y, (ii) la franja protectora alrededor de la Laguna ubicada en el corregimiento del Rincón. Adicionalmente, entre las zonas de protección del suelo, están las franjas de las márgenes de los cuerpos de agua.

Municipio de La Paz

En el Plan Básico de Ordenamiento Territorial (PBOT) del municipio de La Paz, Acuerdo No. 009 de 2018, en el artículo 13 se identifican y localizan las Áreas de Conservación y Protección de los

Recursos Naturales y Paisajísticos, entre los que se encuentran:

- Área de Reserva Natural Forestal Protectora de la Serranía de Los Motilones.
- Áreas pertenecientes desde su base hasta su máxima altura del Cerro de La Paz, y los cerros tutelares, tales como: Cerro Filo Machete, Cerro El Espejo, Cerro La Esperanza, Loma El Usuario, Cerro Monserrate, Cerro Pajizo, Cerro Los Gavilanes, Cerro El Coso, Cerro Portilla, Cerro Curruchino, Cerro Bayo, Loma de Severina, Loma el Potrero y Alto Las Palomas.
- Una franja de 60 metros paralela y a cada lado de la cota de inundación del río Mocho y los arroyos y fuentes hídricas que atraviesan el suelo rural del municipio y de 30 metros cuando atraviesan los suelos urbano y suburbano.
- Una franja de 60 metros paralela y a cada lado de la cota de inundación de los arroyos y corrientes que atraviesan el suelo rural del municipio y de 30 metros cuando atraviesen suelo urbano y suburbano.
- Una franja de 60 metros alrededor del cuerpo de agua del balneario El Chorro de La Paz, situado aproximadamente a 0,5 km del perímetro urbano de la cabecera municipal de La Paz.
- Subcuenca del río Chiriaimo.
- Margen de protección hídrica de 30 metros de los cursos altos del río Chiriaimo, río Riecito, quebrada La Montaña, Monserrate, Arroyo Seco, La Picota, La Leona, arroyo Los Botados, arroyo El Espejo, arroyo Piedras Blancas, arroyo La Danta, Gota Fría y arroyo El Pital.
- Zona de Páramo y Subpáramo existente en el territorio municipal.
- Área de Bosques Naturales en el municipio de La Paz.
- Una franja de 30 metros paralela y alrededor de los cuerpos de aguas no corrientes (humedales, zonas cenagosas, etc.).
- Zonas de nacimiento de aguas y las áreas pertenecientes al Sistema Nacional de Áreas Protegidas (SINAP).
- El complejo turístico "El Chorro de La Paz".
- Zonas de altas pendientes en el municipio.
- Los sectores del suelo rural, del suelo urbano y/o del suelo suburbano que forman parte de la Zonas de Amenazas y Riegos, no mitigable y, consecuentemente, no pueden ser objeto de proyectos para localización de asentamientos humanos.

Igualmente, dentro de las áreas de conservación y protección ambiental, se encuentran: las áreas de reserva forestal, las áreas de manejo especial, zonas de recarga de acuíferos, rondas hidráulicas de los cuerpos de agua, humedales, pantanos, lagos, lagunas, ciénagas, manglares y reservas de flora y fauna.

Cabe mencionar, que se está planeando la delimitación y declaración del Parque de La Serranía de Perijá, la cual corresponde a una propuesta para estudio por parte de la administración local, con miras a ser presentado para su correspondiente declaratoria como Parque Nacional.

g) Ecosistemas Estratégicos: Bosque Seco Tropical

El ecosistema de Bosque Seco Tropical se resalta dentro del diagnóstico, dado que es un ecosistema catalogado por el Sistema Nacional Ambiental como de prioridad en su conservación, dado los altos índices de reducción de cobertura.

Dentro del Bloque AEM 15 ubicado sobre la ZRP 417 se identifica que el Bosque Seco Tropical comprende el 23,6% del área total. Conforme a lo anterior, se resalta la importancia de considerar la prioridad y vulnerabilidad de este ecosistema dentro de los estudios, análisis y demás requisitos ambientales requeridos para el desarrollo de la actividad minera, de conformidad con lo establecido en la Resolución No. 674 de 2015 expedida por CORPOCESAR, mediante el cual se adiciona lo establecido en la Resolución No. 1207 de 2012 "Por el cual se expiden las Determinantes Ambientales para la elaboración de los Planes De Ordenamiento Territorial Municipal de los Municipios Jurisdicción del Departamento del Cesar", así como, lo establecido en los instrumentos relacionados con la ordenación o administración de áreas forestales expedidos por la autoridad ambiental.

g) Hidrología

(1) Cuerpos de agua lénticos

En el municipio de San Diego se identificó la Laguna Sicarare[1] (Zona de Recarga de Acuífero), que se localiza en el corregimiento El Rincón, territorio que hace parte de las áreas de interés del bloque AEM 15 ubicado sobre la ZRP 417. Sin embargo, verificada la información suministrada por CORPOCESAR y el IGAC, no se evidencia superposición del bloque AEM 15 ubicado sobre la ZRP 417 con el área de una laguna localizada en el corregimiento El Rincón, cuyo nombre en los shapes remitidos no está identificado

Ilustración 4. Cuerpos de agua lénticos en el Bloque AEM 15 sobre la ZRP 417

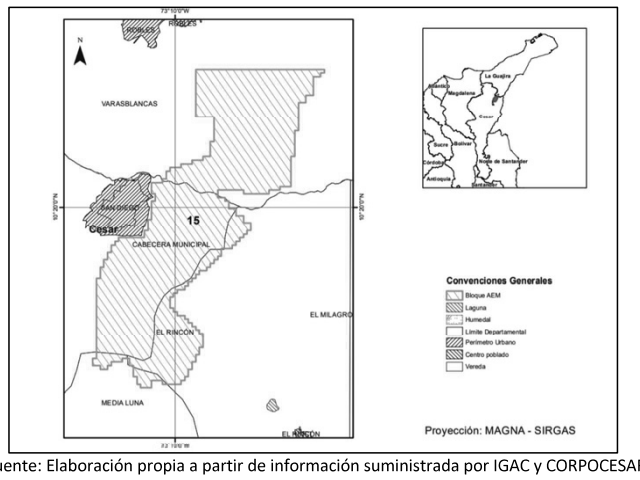

Fuente: Elaboración propia a partir de información suministrada por IGAC y CORPOCESAR

[1] Nombre definido en el documento "Caracterización del Territorio" del 2013 – de CORPOCESAR.

(2) Cuerpos de agua lóticos

Los siguientes son los ríos, riachuelos o arroyos permanentes que se encuentran dentro del bloque de interés del municipio de San Diego y La Paz (Cesar).

Tabla 1. Cuerpos de agua lóticos presentes en el Bloque AEM 15 sobre la ZRP 417

Bloque AEM 15 sobre la ZRP 417	Cuerpo de agua
San Diego	Arroyo Los Brasilitos
	Arroyo La Pileta
	Arroyo de La Piedra
	Arroyo Peregüetano (Arroyo Hondo)
	Río Chiriaimo
La Paz	Arroyo Los Tamaquistas
	Arroyo Seco
	Arroyo El Chorro o El Canal
	Río Chiriaimo

Fuente: Elaboración propia a partir de información suministrada por IGAC

Cabe mencionar, que el río Chiriaimo atraviesa el bloque de interés y cuenta actualmente con Plan de Ordenación y Manejo de la Cuenca Hidrográfica (POMCA) y es la fuente de abastecimiento de los acueductos de San Diego y La Paz.

Según el documento de revisión y ajustes del Esquema de Ordenamiento Territorial -EOT (2016) de San Diego, se establece un suelo de protección del sistema hídrico municipal, de la siguiente forma:

- *Subsistema Cuaternario o río de las Cuencas:* una franja de protección total de 150 m para dejar por el sistema de incentivos municipales por protección para los ríos Chiriaimo, Tocaimo y Cesar.
- *Subsistema Terciario o río afluente de las subcuencas municipales:* una franja de protección total de 120 m para dejar por el propietario del predio por el sistema de incentivos para los ríos Cesar.
- *Subsistema Primario para Quebrada, arroyos y caños:* Una franja de protección total de 90 m compuesta para dejar por el propietario de los predios por el sistema de incentivos.

Por otra parte, en el Plan Básico de Ordenamiento Territorial del municipio de La Paz, Acuerdo No. 009 de 2018, dentro de las Áreas de Conservación y Protección de los Recursos Naturales y Paisajísticos, se encuentran: (i) Margen de protección hídrica de 30 metros de los cursos altos del río Chiriaimo y Arroyo Seco, (ii) Subcuenca del río Chiriaimo, y (iii) Una franja de 60 metros paralela y a cada lado de la cota de inundación de los arroyos y corrientes que atraviesan el suelo rural del municipio y de 30 metros cuando atraviesen suelo urbano y suburbano.

Ilustración 5. Superposición de drenajes con el Bloque AEM 15 sobre la ZRP 417

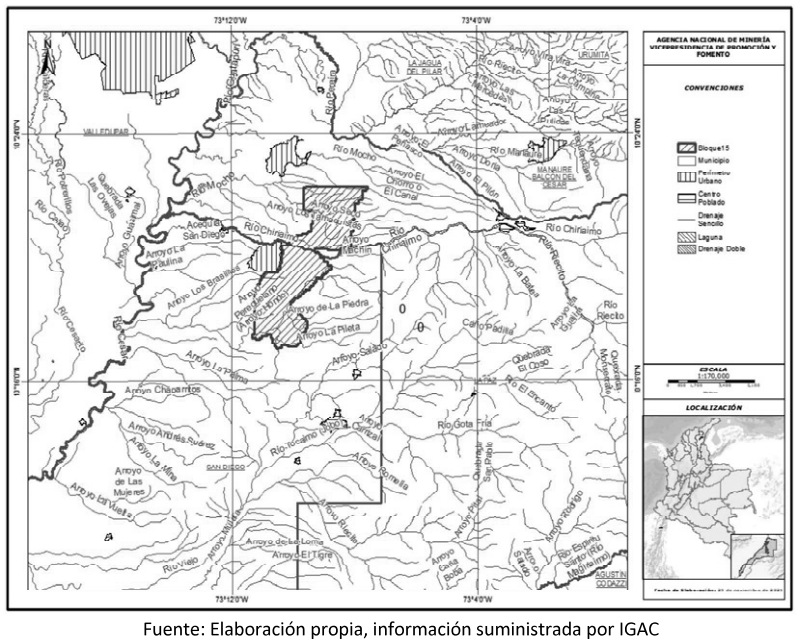

Fuente: Elaboración propia, información suministrada por IGAC

2. COMPONENTE SOCIAL

Esta categoría comprende la descripción de variables sociales importantes para el desarrollo de las Áreas Estratégicas Mineras (AEM), entre las que se encuentran a) Auto reconocimiento étnico, b) Seguridad, c) Procesos de coordinación y concurrencia y d) Solicitudes de restitución de tierras.

a) Auto reconocimiento étnico

Con el fin de dar cumplimiento a lo ordenado en el ordinal Cuarto de la Sentencia de la Corte Constitucional T-766 de 2015, la Agencia Nacional de Minería radicó ante el Ministerio del Interior la solicitud de verificación de presencia de comunidades étnicas en la zona identificada como: "Perijá Sur", de la cual hace parte el bloque de Zonas Reservadas con Potencial (ZRP) No. 417 ubicado en los municipios de La Paz y San Diego en la jurisdicción del departamento del Cesar, de interés para proceder sobre ellos con la medida administrativa de delimitación y declaratoria de Áreas de Reserva Estratégica Minera (AEM).

En virtud de ese trámite, la Dirección de la Autoridad Nacional de Consulta Previa del Ministerio del Interior expidió la Resolución ST-1653 de 01 dic 2021, mediante la cual resolvió que no procede la consulta previa con comunidades étnicas para la medida administrativa señalada, teniendo en cuenta que no se identificaron comunidades étnicas al interior del área de interés, luego de consultar las bases de datos institucionales de comunidades étnicas, tanto geográficas como alfanuméricas.

Es importante mencionar que según informe "Diagnostico de condiciones Socioambientales" elaborado por la Autoridad Nacional de Licencias Ambientales (ANLA), "el polígono de interés no se sobrepone con áreas especiales de comunidades que estén en proceso de reconocimiento o comunidades que ya están reconocidas y cuentan con titulación de resguardo o de territorio colectivo como resguardos indígenas, resguardos coloniales, territorios ancestrales, sin embargo, presenta sobreposición a las pretensiones étnicas Caño Padilla en un 60% de su área y Laguna El Coso Cinco Caminos en un 3% de su área, las cuales pertenecen a las comunidades Yukpa de los resguardos del mismo nombre". Sin embargo, en la actualidad no interfiere con el proceso de delimitación y declaración de las Áreas Estratégicas Mineras.

Ilustración 6. Superposición de la Zonificación de Exclusión de la Actividad Minera (Pueblo Ancestral Yukpa) con respecto al Bloque No. 417

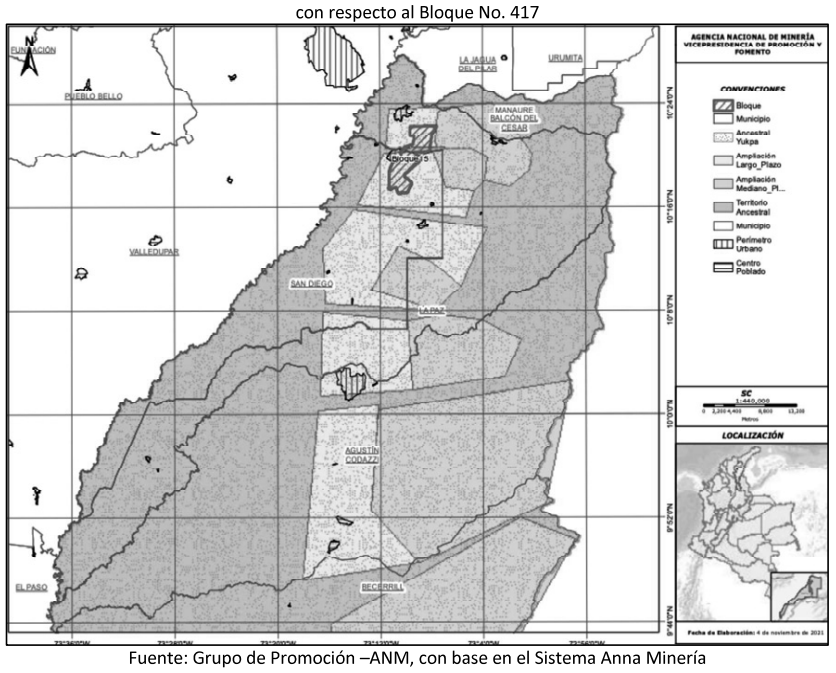

Fuente: Grupo de Promoción –ANM, con base en el Sistema Anna Minería

b) Seguridad

Respecto a las principales variables de seguridad, como la existencia de unidades militares, grupos armados ilegales, actos terroristas, extorsión, secuestro, hurto, hectáreas de cultivos ilícitos y presencia de extracción ilícita de minerales, se encontró que, del 1 de enero de 2021 al 31 de octubre de 2021 en los municipios donde se encuentra localizado el bloque AEM 15 ubicado sobre la ZRP 417, se presentaron tres actos extorsivos por llamada telefónica, 47 hurtos a personas y 22 a residencias.

c) Procesos de coordinación y concurrencia

El proceso para la concertación sobre el desarrollo de la actividad minera en los municipios donde se encuentra ubicado el bloque de interés se llevó a cabo por primera vez el 7 de abril de 2017 en San Diego y el 14 de julio de 2020 en La Paz. Adicionalmente, para el municipio de San Diego se realizó una reunión de fortalecimiento el 10 de noviembre de 2020, con el fin de actualizar la información y realizar precisiones en cuanto a las Áreas Estratégicas Mineras en trámite.

En este proceso se concertó con los alcaldes, las áreas susceptibles de vocación minera en los municipios de interés, sin perjuicio de los trámites ambientales respectivos y otras actividades productivas en el territorio.

Posteriormente, se han llevado a cabo varias reuniones de socialización de la figura de las Áreas Estratégicas Mineras, con el objeto de profundizar en las particularidades de los procesos relacionados con las AEM, conocer las observaciones y atender directamente las inquietudes, tanto de las administraciones municipales, como de la comunidad en general. Es así como el 26 de enero de 2021 tuvo lugar una reunión con el Alcalde y miembros del gabinete municipal de San Diego, complementada con un taller con líderes de la comunidad. El mismo ejercicio tuvo lugar en La Paz, el 27 de enero de 2021.

Así mismo, el 22 de abril de 2021, el Grupo de Promoción participó en las Audiencias Públicas celebradas en San Diego y La Paz, donde se acompañó a la Vicepresidencia de Contratación y Titulación en la presentación de los temas ante la ciudadanía, uno de los cuales fue el proceso de Declaración y Delimitación de AEM, así como los procesos de selección objetiva previstos en la Ley.

En adición a lo anterior, el 26 de octubre de 2021 se realizaron reuniones de coordinación con la autoridad municipal de San Diego y La Paz, en la cual se realizó la presentación de las zonas con potencial identificadas a partir de la información suministrada por el Servicio Geológico Colombiano SGC, relacionada con Zona Reservada con Potencial (ZRP) No. 417, así como lo relativo con el proceso de delimitación de esta área como AEM.

d) Solicitudes de restitución de tierras

La micro focalización es un mecanismo de selección de casos para ser atendidos prioritariamente y es definida por instituciones que cuentan con la capacidad técnica y el conocimiento histórico del contexto de violencia del país. San Diego y La Paz están catalogados en su totalidad como áreas micro focalizadas, es decir, que cuentan con prioridad para la resolución de casos de restitución de tierras, dados los antecedentes de conflicto armado en el territorio.

De acuerdo con la información publicada por la Unidad de Restitución de Tierras con corte al 11 de noviembre de 2021, en el municipio de La Paz existían 247 solicitudes de restitución por 206 predios y 198 titulares, en tanto que, para San Diego, había 309 solicitudes, 224 predios y 264 titulares.

3. COMPONENTE TERRITORIAL

Esta categoría comprende la descripción y análisis de las figuras y categorías establecidas para el desarrollo y ordenamiento territorial frente al desarrollo de la actividad minera, tales como: a) Plan de Desarrollo Municipal, b) Instrumentos de Ordenamiento Territorial (POT/PBOT/EOT), c) Plan de Ordenación y Manejo de Cuencas Hidrográficas -POMCA, d) Plan de Ordenación Forestal -POF, e) Planes de Desarrollo con Enfoque Territorial-PDET y f) Designación como municipio ZOMAC, además de mencionar la presencia de sitios arqueológicos de interés.

a) Plan de Desarrollo Municipal

El Plan de Desarrollo Municipal (PDM) 2020-2023: "San Diego, Compromiso de Todos" fue adoptado mediante Decreto 040 del 11 de junio de 2020, debido a su no aprobación por el Concejo Municipal. Resalta la vocación agropecuaria del municipio y se propone impulsar el desarrollo económico en armonía con la preservación del ambiente. En el contexto de la región, señala que San Diego aporta al desarrollo con su potencial agropecuario y atractivo cultural y de espacios públicos. Señala que se debe apuntar a la consolidación de sectores como transporte, producción agrícola y pecuaria y turismo, por su ubicación estratégica entre los municipios del Área Metropolitana.

En el PDM se contrastan las áreas de títulos y solicitudes mineras y de hidrocarburos con los suelos de protección del municipio, indicando que el 60% del área prioritaria de conservación se encuentra en áreas de exploración y el 40% se encuentra en área de reserva. En tal sentido, el PDM destaca la importancia de proveer incentivos para que esos suelos de protección y prioridades de conservación se mantengan protegidos, explorando oportunidades para el desarrollo de procesos de compensación por pérdida de biodiversidad, que promuevan procesos de conservación de la biodiversidad a nivel municipal. Sin embargo, la actividad minera no es abordada en las estrategias, planes ni programas del PDM, pese a que en el EOT se contempla la minería como uno de los sectores de actividad que deben ser objeto de regulación.

En el caso de La Paz, este es uno de los municipios que conforman el Área Metropolitana de Valledupar. El Plan Integral de Desarrollo Metropolitano –PIDM del Área Metropolitana del Valle del Cacique Upar 2013-2023 –PIDM, actualizado en 2017, reconoce la actividad de los grandes complejos mineros en el centro del Cesar y La Guajira como fenómeno descriptor para el ordenamiento territorial metropolitano. El PIDM señala que la baja capacidad competitiva de la región obedece en parte al débil encadenamiento integral del territorio metropolitano al potencial de la extracción minera.

Por su parte, el Plan de Desarrollo 2020-2023 "La Paz somos todos" fue adoptado mediante Acuerdo 010 del 29 de mayo de 2020 y, entre los principios que lo rigen, se encuentra el de Integración, en virtud del cual, son prioridades la atracción de capitales mediante excepciones tributarias y la integración con los municipios de la región, en una suma de esfuerzos para articular algunos servicios prestados por instituciones del orden departamental y nacional.

Así mismo, plantea sinergias y armonización de programas con el Plan Nacional de Desarrollo y el Plan de Desarrollo Departamental, incluyendo al sector minero energético. No obstante, en la estructura programática del PDM, la actividad minera no se contempla a nivel de ejes temáticos, programas o subprogramas, de manera que el PDM no efectúa un desarrollo real y concreto del vínculo que pretende establecer con los Planes a nivel nacional y departamental.

b) Esquema de Ordenamiento territorial - EOT

El municipio de San Diego cuenta con EOT del año 2000 (Acuerdo 037 de 2000), con actualización, revisión y ajuste general del año 2016, cuya vigencia comprende el período 2016-2027. El municipio hace parte del Área Metropolitana "MetropoliUpar" y se inserta en el Plan Integral de Desarrollo Metropolitano 2013-2023, documento que recoge los principales programas, estrategias, proyectos y metas del Área Metropolitana del Valle del Cacique Upar.

La Visión Territorial EOT propone a San Diego como "Un Centro Micro empresarial con base en la agro alimentación, ganadería, el desarrollo arqueo turístico, eco turístico, minero y cultural de la Zona Norte del Departamento del Cesar". La clasificación estructural del suelo rural incluye la categoría de Suelos para Usos Agrícolas (SUA), en la cual se ubican los Suelos Agrícolas (SPV) en Áreas para el **desarrollo minero** con manejos especiales de recuperación de Cultivos semipermanentes y permanentes semi intensivo. También se encuentra la categoría de **Suelos Para Industria Extractiva Minera Futura**, los cuales son áreas para desarrollo minero que deben ser incorporadas al plano de zonificación una vez sean realizados los estudios técnicos y estos sean avalados por la autoridad ambiental y el municipio, por lo cual se incorporarán definitivamente como áreas mineras.

El documento de ajuste al EOT presenta un capítulo relativo a la política minera, donde indica que "El municipio de San Diego, presenta un alto potencial minero, la serranía del Perijá según estudios realizados por las instituciones académicas de la región, presentan minerales como Cobre, Oro, Calizas, entre otras", pero no desarrolla lineamientos específicos para esta actividad.

En lo relacionado con áreas de uso prohibido de la minería, el PBOT establece prohibición para la Industria Extractiva al interior de los suelos urbanos, de expansión urbana y suburbana.

Para el caso del municipio de La Paz, mediante Acuerdo 03 de 2013 se adoptó el Esquema de Ordenamiento Territorial -EOT, el cual fue modificado por el Acuerdo 009 de 2018, entre otros aspectos, para cambiar su denominación a PBOT pese a tener menos de 30.000 habitantes, para dar cumplimiento al Acuerdo Metropolitano No. 002 de 2014, por el cual se adopta el Plan Estratégico Metropolitano de Ordenamiento Territorial -PEMOT del Área Metropolitana de Valledupar.

El PBOT actualizado a 2018 se encuentra vigente y no registra nuevas actualizaciones al mes de noviembre de 2021, aunque en el Plan de Desarrollo Municipal 2020-2023 se prevé su actualización.

En lo relacionado con áreas de uso prohibido de la minería, el PBOT establece prohibición para la Industria Extractiva al interior de los suelos urbanos, de expansión urbana y suburbana, así como en el suelo rural suburbano correspondiente a la Vía Nacional la Paz - Valledupar y Vía Nacional La Paz - San Diego.

c) Plan de Ordenación y Manejo de Cuencas – POMCA

Respecto a las jurisdicciones de San Diego y La Paz, se tiene el Plan de Ordenación y Manejo de la Cuenca Hidrográfica (POMCA) de los Ríos Chiriaimo y Manaure (Código 2802-03), el cual se superpone con una parte del bloque de estudio. Cabe mencionar, que esta cuenca tiene una extensión de 63.877,12 hectáreas y hace parte de la jurisdicción de los municipios de Manaure Balcón del Cesar, La Paz, San Diego (departamento del Cesar), La Jagua del Pilar y Urumita (departamento de La Guajira), siendo una de las cuencas compartidas entre la Corporación Autónoma Regional del Cesar – CORPOCESAR y la Corporación Autónoma Regional de la Guajira – CORPOGUAJIRA.

A partir de la zonificación ambiental definida en el POMCA, la Ilustración 6 y la Tabla 2 presentan la superposición del área de la cuenca con el bloque AEM 15 ubicada sobre la ZRP 417, junto con la descripción de las categorías de ordenación y las subzonas de uso y manejo definidas.

Tabla 2. Área de superposición de bloques ZRP y subzona de uso y manejo

Bloque	Categoría de ordenación	Subzonas de uso y manejo	Área del bloque (ha)	Cobertura del bloque
AEM 15 ubicada sobre la ZRP 417	Uso múltiple	Áreas agrícolas	14,51	0,53%
		Áreas agrosilvopastoriles	116,03	4,25%
		Áreas de recuperación para el uso múltiple	361,88	13,25
	Conservación y protección ambiental	Áreas de amenazas naturales	373,84	13,69%
		Áreas de restauración ecológica	498,71	18,26%

Tabla 3. Categorías de ordenación y subzonas de uso y manejo del POMCA

Categoría de ordenación	Subzonas de uso y manejo	Criterio de evaluación de usos prohibidos
Uso múltiple	Área agrícola	Uso incompatible con la capacidad de uso principal de la zona y con los objetivos de ordenamiento y planificación ambiental y territorial, y por consiguiente implica graves riesgos a la función social y/o ecológico del territorio.
	Área agrosilvopastoril	
	Área de recuperación para uso múltiple	Uso incompatible con la capacidad de uso principal de la zona y con los objetivos de ordenamiento y planificación ambiental y territorial, y por consiguiente implica graves riesgos a la función social y/o ecológico del territorio.
Conservación y protección ambiental	Área de amenazas naturales	Uso incompatible con la capacidad de uso principal de la zona, con los objetivos de conservación y protección ambiental, de planificación ambiental y territorial y de gestión del riesgo, y por consiguiente implica un aumento en la calificación de amenaza, vulnerabilidad y riesgo para la zona.
	Área de importancia ambiental	Todos aquellos que alteren la estructura, composición y función de la biodiversidad característica y contradiga los objetivos de la categoría de conservación y protección ambiental.
	Área de restauración ecológica	Uso incompatible con la capacidad de uso principal de la zona, con los objetivos de conservación y protección ambiental y de planificación ambiental y territorial, y por consiguiente implica graves riesgos de tipo ecológico en relación con su función, estructura y composición.

Fuente: Elaboración propia a partir del documento Formulación POMCA Ríos Chiriaimo y Manaure, Fase Prospectiva y Zonificación publicado en el sitio web de CORPOCESAR

Según lo establecido en el documento *Formulación POMCA Ríos Chiriaimo y Manaure, Fase Prospectiva y Zonificación*[2] publicado en el sitio web de la CORPOCESAR, se encuentra que la reglamentación de uso del suelo para cada subzona de uso y manejo presente en el bloque de interés no condiciona el desarrollo de la actividad minera. Sin embargo, toda iniciativa o intervención que se vaya a desarrollar en el territorio deberá tramitar las licencias, permisos, autorizaciones y/o certificaciones necesarias para el uso o aprovechamiento de los recursos naturales renovables y el ambiente o el ejercicio de actividades susceptibles de generar impacto ambiental, así como relacionamiento directo con la CORPOCESAR para aclaraciones adicionales.

Ilustración 7. Superposición entre el bloque AEM 15 sobre la ZRP 417 con la zonificación ambiental definida en POMCA de los Ríos Chiriaimo y Manaure

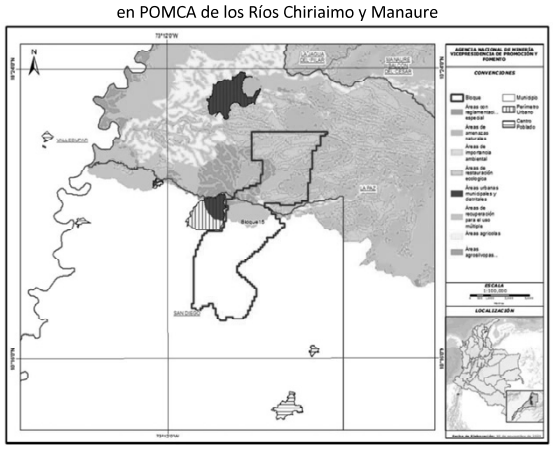

Fuente: Elaboración propia, información suministrada por CORPOCESAR

[2] Sección 4.2. Zonificación Ambiental, Tabla 4-6. Matriz de reglamentación de usos para cada subzona de la Zonificación Ambiental

d) Plan de Ordenación Forestal - POF

Mediante la Resolución No. 1235 de 2016, la Corporación Autónoma Regional del Cesar (CORPOCESAR) adoptó el Plan de Ordenación Forestal para el Departamento del Cesar. En el artículo octavo de la citada resolución se establece que *"el desarrollo de usos previstos en cada una de las zonas en el POF queda sujeta a cumplimiento de los requisitos establecidos en la normatividad ambiental vigente".*

Por otra parte, es importante mencionar, que el 3 de diciembre de 2021 se recibió por parte de CORPOCESAR respuesta a la solicitud con radicados 10026 del 29 de noviembre de 2021, 10084 del 2 de noviembre de 2021 y 10198 del 4 de Noviembre de 2021, cuyo objetivo fue *"colaboración para que nos sea compartida la información documental y cartográfica en formato editable del Plan de Ordenación Forestal del Departamento del Cesar"*; sin embargo, en el link remitido por la entidad no se encontró los shapes de la zonificación del POF, por consiguiente, hasta la fecha de emitido este informe no se realizó dicha superposición con el bloque de estudio. Por lo tanto, en el desarrollo de la actividad minera en sus distintas fases, se deberá considerar la zonificación del POF y demás determinantes ambientales expedidos por la autoridad ambiental para el proceso de solicitud de permisos o autorizaciones, así como del licenciamiento ambiental, según corresponda, lo anterior teniendo en cuenta lo establecido en el artículo 8 de la Resolución No. 1235 de 2016.

e) Programas de Desarrollo con Enfoque Territorial – PDET

Los Programas de Desarrollo con Enfoque Territorial (PDET) fueron creados por el Decreto 893 de 2017, como instrumentos de planificación y gestión para implementar de manera prioritaria los planes sectoriales y programas en el marco de la Reforma Rural Integral (RRI) y las medidas pertinentes que establece el Acuerdo Final, en articulación con los planes territoriales. Son en total 16 PDET que reúnen 170 municipios en todo el país.

El municipio de San Diego es PDET y pertenece a la Subregión PDET Sierra Nevada – Serranía de Perijá – Zona Bananera. El Pacto Municipal para la Transformación Regional –PMRT fue suscrito el 4 de diciembre de 2018 y presenta al municipio en la Visión 2028 con predios rurales formalizados y/o titulados, despensa agropecuaria, impulso de la agroindustria y turismo. Las iniciativas del PMRT que pueden tener relación con la actividad minera son:

- Crear una mesa interinstitucional entre entidades de orden local y departamental (Alcaldía y corporación autónoma), sector privado, comunidades rurales (asociaciones comunitarias, campesinas, organizaciones sociales) para estudiar y analizar temas relacionados con el uso y vocación del suelo.
- Gestionar a través de la Alcaldía Municipal convenio para proyecto de actualización catastral que permita la identificación de predios rurales y revisar áreas de explotación y tarifas de impuesto predial en la Zona Rural del municipio.
- Solicitar ante las entidades competentes un proyecto de socialización masiva para las comunidades rurales y con el acompañamiento del Ministerio Público de la ubicación y estado de los títulos mineros en el municipio.

Para el mes de noviembre de 2021, San Diego no registra obras PDET ejecutadas.

En lo referente a La Paz, el municipio pertenece a la Subregión PDET Sierra Nevada – Serranía de Perijá – Zona Bananera. El Pacto Municipal para la Transformación Regional –PMRT es del 26 de octubre de 2018 y define una visión a 10 años como despensa agropecuaria y agroindustrial sostenible, destino eco turístico y centro de desarrollo educativo universitario estratégico. Entre las iniciativas del PMRT se encuentra gestionar mecanismos de participación efectiva de comunidades rurales en la formulación del POT y en el Plan de Manejo Minero-ambiental. Con corte al mes de noviembre de 2021, La Paz registra 14 obras PDET ejecutadas.

f) Designación como municipios ZOMAC

De acuerdo con las disposiciones de la Ley 1819 de 2016, las personas jurídicas contribuyentes del impuesto sobre la renta y complementarios que en el año o período gravable obtengan ingresos brutos iguales o superiores a 33.610 UVT, podrán efectuar el pago hasta del cincuenta por ciento (50%) del impuesto a cargo determinado en la correspondiente declaración de renta, mediante la destinación de dicho valor a la inversión directa en la ejecución de proyectos viabilizados y prioritarios de trascendencia social en los diferentes municipios ubicados en las Zonas más Afectadas por el Conflicto Armado -ZOMAC, que se encuentren debidamente aprobados por la Agencia para la Renovación del Territorio -ART, previo visto bueno del Departamento Nacional de Planeación -DNP, relacionados con el suministro de agua potable, alcantarillado, energía, salud pública, educación pública o construcción y/o reparación de infraestructura vial.

Los municipios de La Paz y San Diego están catalogados como Zonas Más Afectadas por el Conflicto Armado- ZOMAC. Sin embargo, no registran proyectos bajo el mecanismo de Obras por Impuestos, con corte al mes de noviembre de 2021.

g) Sitios arqueológicos de interés

Con corte al mes de noviembre de 2021 y según el Atlas Arqueológico de Colombia publicado por el Instituto Colombiano de Antropología e Historia -ICANH, en jurisdicción del municipio de San Diego se localiza un sitio arqueológico de interés, denominado "Torre 211 Línea COCU", en tanto que para La Paz se encuentran 20 sitios. Para estos sitios no se evidencia superposición con el bloque AEM 15 ubicado sobre la ZRP 417.

No obstante, es necesario tener en cuenta que, de acuerdo con la Ley 1185 de 2008 y el Decreto 138 de 2019, todo el territorio nacional es comprendido como área de potencial riqueza en materia de patrimonio arqueológico.

Por lo tanto, el registro de los sitios arqueológicos del país se actualiza de forma permanente según las investigaciones arqueológicas que adelantan los entes competentes, puesto que, la única manera de verificar la existencia o no de contextos arqueológicos es por medio del desarrollo de un estudio arqueológico. Los bienes muebles e inmuebles de carácter arqueológico no requieren una declaratoria pública o privada adicional a la contenida en la Ley para ser considerados como integrantes del patrimonio arqueológico.

De otra parte, para el desarrollo de actividades de construcción o puesta en funcionamiento de proyectos que requieren la remoción de tierras, como los proyectos mineros, se requiere un programa de arqueología preventiva, el cual es un conjunto de procedimientos de obligatorio cumplimiento, cuyo fin es garantizar la protección del patrimonio arqueológico. Consiste en la formulación de medidas preventivas de investigación previas al desarrollo de actividades que requieren la remoción de tierras (los componentes del programa pueden ser consultados en el Decreto 138 de 2019). Este programa debe ser formulado en todos los proyectos que requieran licencia ambiental, registros o autorizaciones equivalentes, incluidos los proyectos del sector minero que cumplan con dicho requisito.

En consecuencia, el interesado tiene la obligación de implementar el Programa de Arqueología Preventiva estipulado por la Ley. La formulación y ejecución de los programas de arqueología preventiva deben ser realizados por profesionales en arqueología que estén debidamente registrados en el Registro Nacional de Arqueólogos (RNA).

4. COMPONENTE ECONÓMICO

Esta categoría comprende la descripción y análisis de las principales actividades económicas que tienen lugar en la zona analizada, correspondientes a los siguientes aspectos: a) agropecuario; b) minería y; c) comercial e industrial, con el fin de dar a conocer las actividades que se desarrollan en territorio y evidenciar posibles superposiciones entre actividades, de manera que el planeamiento de eventuales proyectos mineros en la zona tenga en cuenta estas dinámicas y pueda articularse a las mismas de forma armónica.

a) Actividad agropecuaria

La aptitud agropecuaria definida por la Unidad de Planeación Rural y Agropecuaria – UPRA comprende 44 cadenas productivas, cada una con su correspondiente nivel de aptitud (alto, medio y bajo). Este potencial se refiere a que, dadas las características del suelo como pH y conductividad hídrica, cercanía a centro poblados e infraestructura, entre otros, dicho terreno reuniría en mayor o menor medida las condiciones necesarias para el óptimo desarrollo y productividad de dicho producto.

Ilustración 8. Superposición de cadenas productivas con aptitud alta y bloque AEM 15 ubicado sobre la ZRP 417

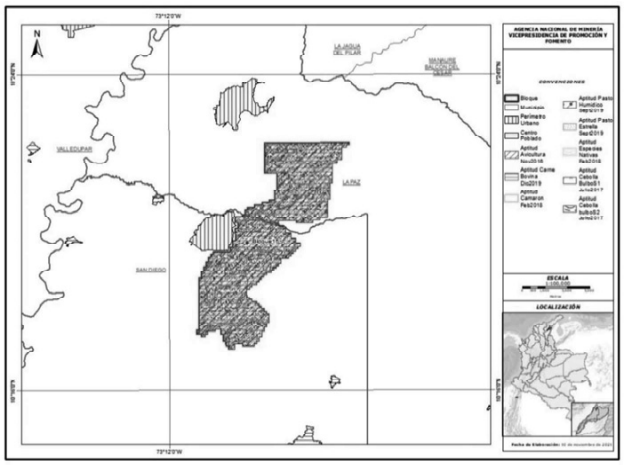

Fuente: Elaboración propia, información de SIPRA

Cabe mencionar que el análisis de superposición con el bloque AEM 15 ubicado sobre la ZRP 417 se realizó solo con 19 de las 44 cadenas productivas, debido a que son las que cuentan con información georreferenciada.

Las cadenas productivas con mayor potencial dentro del bloque AEM 15 ubicado sobre la ZRP 417, sin un orden particular son las siguientes: cría para la producción de avicultura y, siembra de pasto estrella y humídico; así como especies nativas y carne bovina.

A partir de lo anterior, se identifica que el área del bloque AEM 15 ubicado sobre la ZRP 417 cuenta con una gran variedad de cadenas productivas. Así, el futuro desarrollo de actividad minera debe considerar la articulación de la actividad minera con el desarrollo de las cadenas productivas identificadas dentro del bloque de interés.

Por otro lado, en lo referente a las Zonas de Reserva Campesinas - ZRC establecidas mediante Ley 160 de 1994, en los municipios de San Diego y La Paz no se reporta ninguna ZRC.

b) Actividad minera

En cuanto a la actividad minera desarrollada en el municipio, particularmente en el bloque AEM 15 ubicado sobre la ZRP 417, se encontró que, con corte al 19 de noviembre de 2021, La Paz tiene 12 títulos mineros vigentes, de los cuales uno en etapa de exploración, uno en construcción y montaje y diez en explotación, para arcillas, arenas, minerales de hierro y recebo. Adicionalmente, cuenta con 24 solicitudes vigentes, para arcillas, arenas, carbón y minerales de cobre, oro y sus concentrados.

Por su parte, San Diego cuenta con 12 títulos mineros vigentes, de los cuales cuatro se encuentran en etapa de exploración, uno en construcción y montaje y siete en explotación, para arcillas, arenas, minerales de hierro y recebo. Además, cuenta con 18 solicitudes vigentes, para arcillas, arenas y minerales de cobre y sus concentrados.

Dentro de las figuras mineras especiales presentes en los municipios, se encuentran las Áreas de Reserva Especial -ARE, las cuales son zonas donde existen explotaciones tradicionales de minería informal y que, por solicitud de una comunidad minera, son delimitadas por parte de la autoridad minera. San Diego dispone de un ARE en trámite, con placa ARE-215 “El sol y los chaparritos”.

Para establecer la presencia de actividades de formalización minera dentro del bloque de referencia o en los municipios de interés, mediante comunicación radicada bajo el No. 20214110376383, el Grupo de Fomento de la ANM señaló que, *“no se identificó ningún grado de superposición entre los proyectos mineros que actualmente hacen parte de la iniciativa VETA con la capa AEM Revisión Objetiva” (sic).*

Adicionalmente, en respuesta a la solicitud enviada por el Grupo de Promoción de la ANM a la Dirección de Formalización Minera del Ministerio de Minas y Energía el 21 de junio de 2021, con Radicado No. 2-2021-013271, se realizó análisis espacial para revisar la superposición con los bloques de interés frente a los insumos recibidos, encontrando que los municipios de La Paz y San Diego cuentan con solicitudes de legalización rechazadas durante el período 2013-2018, en el marco de su proyecto de Formalización Minera. Sin embargo, esto no bloquea la declaración y desarrollo de las Áreas Estratégicas Mineras.

Ilustración 9. Cruce actividades de formalización con el bloque reservado

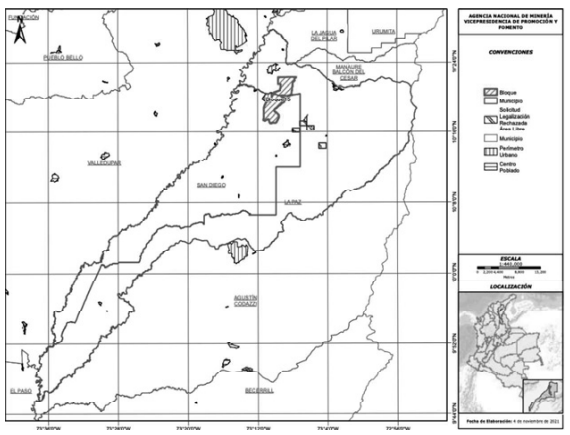

Fuente: Ministerio de Minas y Energía, Dirección de Formalización Minera, corte al 4 de noviembre de 2021

De otra parte, la Agencia Nacional de Minería ha reservado el bloque en mención en el presente documento como Zona Reservada con Potencial -ZRP, a través de la Resolución VPPF No. 183 del 15 de septiembre de 2021, con el número 417.

Ilustración 10. Figuras mineras presentes en municipios de interés

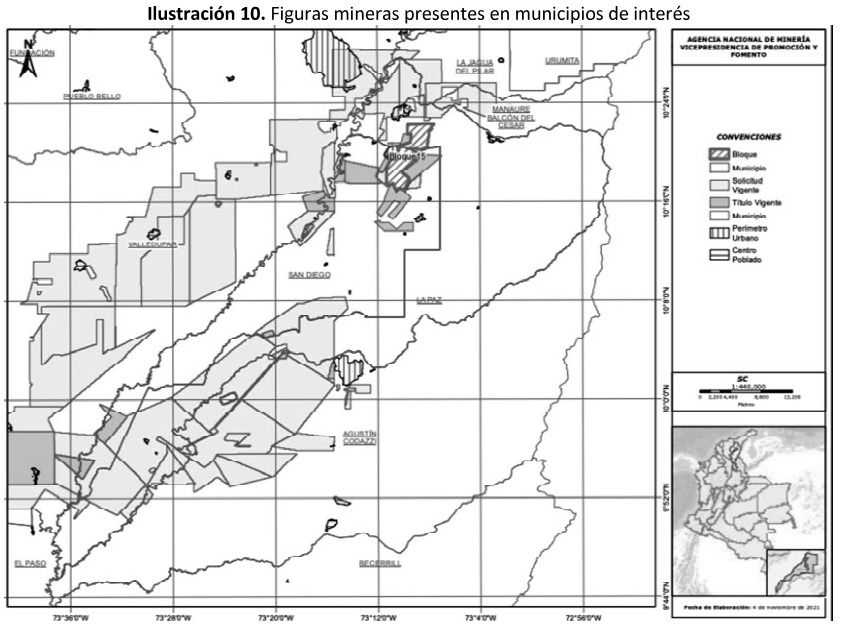

Fuente: Sistema Anna Minería, corte al 4 de noviembre de 2021

c) Actividad comercial e industrial

De acuerdo con la Cámara de Comercio de Valledupar, al mes de noviembre de 2021, San Diego cuenta con un total de 639 personas, empresas e instituciones inscritas en el Registro Mercantil, cuyas actividades se concentran mayoritariamente en los sectores de Comercio (47,57%), Otras actividades de servicios (10,33%) y Alojamiento y Servicios de Comida (9,86%); mientras que, la actividad industrial se refiere a manufacturas con un 7,67% de los registros mercantiles. La explotación de minas y canteras tiene una participación del 0,47% del total de registros mercantiles asociados a este municipio, en tanto que la actividad de agricultura, ganadería y conexas, ocupa el 4,07% de tales registros. En cuanto al tamaño, el 99,69% son microempresas, 0,16% pequeñas y 0,16% son medianas.

Tabla 4. Actividad comercial e industrial municipio de San Diego

Tipo		Actividad		Tamaño empresa	
Personas jurídicas, establecimientos, agencias y sucursales	53,05%	Comercio	47,57%	Micro	99,69%
		Otros Servicios	10,33%		
		Alojamiento y servicios de comida	9,86%	Pequeña	0,16%
Personas naturales	36,93%	Industria manufacturera	7,67%		
Entidades sin ánimo de lucro	10,02%	Explotación de minas y canteras	0,47%	Mediana	0,16%
		Otras	24,10%		

Fuente: Elaboración propia a partir de datos suministrados por la Cámara de Comercio de Valledupar (2021)

La principal actividad económica del municipio de San Diego está representada en el sector agropecuario, en primer lugar, por la ganadería extensiva y en segundo, por la agricultura. La actividad comercial se ve impulsada por el comercio al por menor de alimentos y bebidas y víveres en general, como también servicios de alojamiento en distintos lugares de la región. También se destaca la manufactura y/o elaboración de diversos productos como el procesamiento de productos lácteos y productos de panadería, conservación de carne y productos cárnicos y confección textil, entre otros.

Tabla 5. Actividad comercial e industrial municipio de La Paz

Tipo		Actividad		Tamaño empresa	
Personas jurídicas, establecimientos, agencias y sucursales	56,43%	Comercio	43,30%	Micro	98,87%
		Alojamiento y servicios de comida	14,70%		
		Industria manufacturera	8,87%	Pequeña	0,70%
		Otras actividades de servicios	6,61%		
Personas naturales	38,17%	Actividades artísticas, de entretenimiento y recreación	4,96%	Mediana	0,26%
		Construcción	4,87%		
Entidades sin ánimo de lucro	5,39%	Explotación de minas y canteras	0,35 %	Gran Empresa	0,09%
		Otros	16,35%		

Fuente: Elaboración propia a partir de datos suministrados por la Cámara de Comercio de Valledupar (2021)

Por su parte, La Paz contaba con un total de 1.150 personas, empresas e instituciones inscritas en el Registro Mercantil, dedicadas principalmente al Comercio (43,30%) y Alojamiento y Servicios de Comida (14,70%), mientras que, la actividad industrial se refiere a manufacturas con un 8,87% de los registros mercantiles. La explotación de minas y canteras tiene una participación del 0,35% del total de registros mercantiles asociados a este municipio, en tanto que la actividad de agricultura, ganadería y conexas, ocupa el 3,83% de tales registros.

La economía del municipio se desarrolla en varios sectores, destacándose la actividad comercial, en su mayoría relacionada con el comercio al por menor de alimentos y bebidas. Así mismo, los servicios de alojamiento en distintos lugares de la región y la actividad manufacturera, particularmente la elaboración de diversos productos asociados al procesamiento y conservación de carne y productos cárnicos, panadería, confección textil y aserríos, entre otros.

Aunque el comercio ocupa un renglón privilegiado en la actividad económica de La Paz, históricamente el municipio se ha caracterizado por las actividades ganaderas y agrícolas, entre ellas, el cultivo de café, cebolla y cacao.

III. COMPONENTE DE INFRAESTRUCTURA

Esta categoría comprende la descripción y análisis de la infraestructura presente en la zona, correspondiente a: a) servicios públicos, b) infraestructura vial y, c) hidrocarburos, que es de gran relevancia para la planeación y ejecución de eventuales proyectos mineros en la zona.

a) Infraestructura de servicios públicos

(1) Acueducto y Saneamiento básico

De acuerdo con la información reportada en el Sistema Único de Información (SUI), administrado por la Superintendencia de Servicios Públicos Domiciliarios –Superservicios, los servicios de acueducto y alcantarillado en la cabecera municipal y algunos corregimientos de San Diego y La Paz, son prestados por la Empresa Aguas del Cesar S.A. E.S.P. y la Empresa de Servicios Públicos EMPAZ E.S.P., respectivamente. La fuente de abastecimiento de los acueductos es el Río Chiriaimo, el cual nace en la cuchilla El Tesoro, a 3.400 m.s.n.m. y tiene muchos afluentes en su cabecera. Desde el cerro Avión, en la parte alta de Sabana Rubio, recorre el corregimiento de San José del Oriente desde el municipio de La Paz y desemboca en el Río Cesar.

El sistema de abastecimiento de agua potable de La Paz, opera por gravedad y está compuesto por una bocatoma lateral que capta el recurso hídrico del río Chiriaimo, un sistema de pre tratamiento, una línea de aducción, una Planta de Tratamiento de Agua Potable (PTAP), una línea de conducción, dos tanques de almacenamiento en la PTAP, dos tanques de almacenamiento en red de distribución y las redes de distribución. De acuerdo con lo señalado por la SSPD, algunos componentes de este sistema de acueducto son compartidos con el municipio de San Diego (captación y pre tratamiento). Las PTAP de cada municipio se encuentran localizadas en el mismo predio, pero son sistemas de tratamiento independientes, con un caudal en la captación de 46,7 L/s. La red de alcantarillado en los dos municipios dispone de un Sistema de Tratamiento de Aguas Residuales (STAR) contando con 3 lagunas de oxidación cada uno.

Ilustración 11. Superposición entre ZRP y sistema de acueducto y saneamiento básico

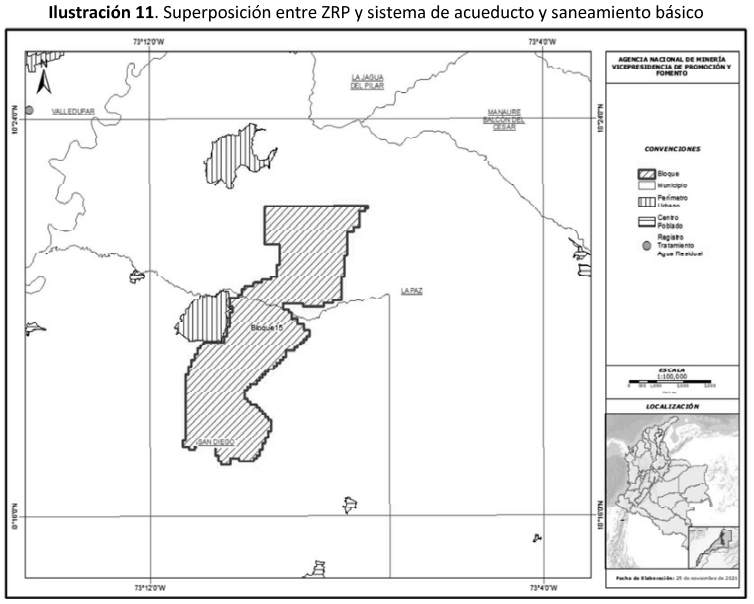

Fuente: Elaboración propia, información obtenida del SUI de la Superservicios y Siesar de MinVivienda

La recolección, barrido y limpieza de los residuos sólidos es realizada por la empresa Interaseo S.A. E.S.P. y la disposición final de los residuos es realizada en el Relleno Sanitario Los Corazones, el cual se encuentra ubicado a las afueras del municipio de Valledupar.

En relación con el bloque **AEM 15** ubicado sobre la **ZRP 417**, se realizaron cruces con la información georeferenciada, reportada y disponible de las bases de datos del SUI y del Sistema de Información de Agua y Saneamiento Rural (SIASAR) del Ministerio de Vivienda, Ciudad y Territorio (MinVivienda), con el fin de identificar la existencia de infraestructura de acueducto y saneamiento básico ubicadas dentro del Bloques **AEM 15**, observando la existencia de infraestructura de Acueducto, Alcantarillado y Aseo al interior de sus límites.

(2) Energía Eléctrica

El servicio de energía eléctrica es prestado por la empresa Afinia S.A. E.S.P., la cual cuenta con cobertura en los departamentos de Bolívar, Córdoba, Sucre y Cesar. Sobre este último departamento se encuentran ubicados los municipios de San Diego y La Paz, los cuales se conectan al Sistema de Distribución Local (SDL) de este Operador de Red (OR) al Sistema de Transmisión Regional (STR) en la Subestación Valledupar (Cesar), a 220 kilovoltios (KV), propiedad de Transelca S.A. E.S.P. De acuerdo con la información reportada por la empresa al Sistema Único de Información (SUI), para estos dos municipios no se dispone de infraestructura eléctrica del STR o del Sistema de Transmisión Nacional (STN) georreferenciada, tales como subestaciones de media y alta tensión, en los municipios o en los bloques ZRP de la Zona Perijá Sur al interior del bloque **AEM 15** ubicado sobre la **ZRP 417**.

Frente a lo anterior, es importante tener presente la existencia de redes de distribución de media y baja tensión a 13,2/34,5 KV, distribuidos a lo largo y ancho del territorio de estos municipios, incluida el área correspondiente a los bloques ZRP ubicados en sus jurisdicciones.

Ilustración 12. Superposición entre ZRP y sistema de energía eléctrica

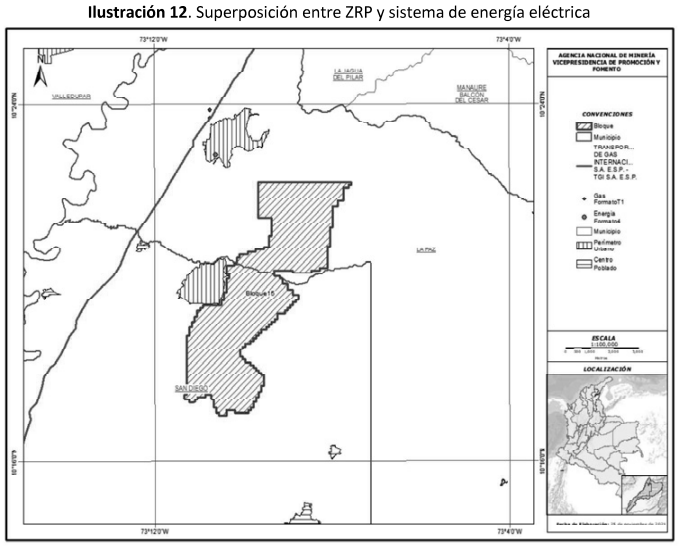

Fuente: Elaboración propia, capas geo-referenciadas obtenidas por SUI de la Superservicios

(3) Gas Combustible

Los municipios de San Diego y La Paz reciben el servicio de gas combustible a través del Sistema de Distribución de Gas Natural de la empresa Gas Natural del Cesar S.A. E.S.P. (Gasnacer), para atender la demanda residencial y comercial, en su gran mayoría de la zona urbana. La prestación del servicio público domiciliario de transporte de gas natural está a cargo de la empresa Transportadora de Gas Internacional (TGI), quien dentro de sus servicios presta el transporte de gas natural, a través de un sistema de gasoductos que interconectan los campos de producción, en el departamento de La Guajira, hasta el centro del país, mediante un gasoducto entre el campo de producción en Ballenas hasta Barrancabermeja (Santander), el cual cuenta con una longitud de 771 km y cruza los municipios de San Diego y La Paz de norte a sur. Este gasoducto no se superpone sobre el bloque **AEM 15** ubicado sobre la **ZRP 417**.

(4) Telecomunicaciones

En cuanto a la infraestructura TIC ubicada en el municipio de San Diego y La Paz, de acuerdo con la información aportada por el Ministerio de Tecnologías de la Información y Comunicaciones (MinTIC), la mayor concentración de dicha infraestructura se encuentra en las inmediaciones de sus cabeceras municipales. No obstante, la zona rural de estos dos municipios también posee infraestructura que soporta el sistema de comunicaciones de la zona. Con el fin de validar la existencia de infraestructura TIC al interior del bloque, se realizó el cruce entre la información georreferenciada de la infraestructura TIC y el bloque **AEM 15 ubicado** sobre la **ZRP 417** sobre los municipios de San Diego y La Paz, en los cuales no se encontró reportada la ubicación de infraestructura como antenas de telefonía celular o antenas de retransmisión para radio y televisión.

b) Infraestructura vial

San Diego cuenta con un total de 700 vías para la conexión terrestre de la población, desde la cabecera municipal hasta los corregimientos y veredas. De estas vías, el 71,64% se clasifican como vías tipo 7, de acuerdo con el Instituto Geográfico Agustín Codazzi (IGAC), las cuales se caracterizan por ser caminos y senderos en el sector rural. El 27,84% de las vías se clasifican como redes tipo 2, 3 y 4, las cuales son vías sin pavimentar y transitables durante todo el año, mientras que, solo el 0,51% se clasifican como vías pavimentadas dentro de la categoría 1.

El municipio de La Paz dispone de un total de 1.182 vías, de las cuales, el 75,14% se clasifican como vías tipo 7, el 24,34% se encuentran distribuidas entre los tipos 2 al 6, las cuales permiten el tránsito vehicular a través de un sistema de carreteras sin pavimentar. Sin embargo, la mayor parte de las vías sin pavimentar se encuentran clasificadas como tipo 5 y 6, alcanzando un 23,96% de participación, cuya principal característica es que permiten circulación en tiempo seco, en tanto que solo el 0,50% de las vías (5 vías) se clasifican como tipo 1.

Durante el ejercicio realizado se efectuó el cruce entre la delimitación del **bloque AEM 15** ubicado sobre la **ZRP 417** (Sector San Diego y La Paz) y la información disponible en el IGAC para identificar la existencia de vías y senderos al interior del polígono. Se encontraron varias vías para el tránsito vehicular y peatonal, los cuales se relacionan a continuación:

- **Bloque AEM 15 sobre la ZRP 417 (Área de la ZRP ubicada sobre San Diego y La Paz)**: Se evidenció la existencia de cuatro (4) vías sobre San Diego, distribuidas así: una Vía tipo 2, No pavimentada, mayor a 5 metros, con afirmado, dos o más carriles y con obras de arte (separadores, cunetas, bermas, alcantarillas, etc.), una vía tipo 4 no pavimentada con un ancho de entre 2 y 5 metros, con afirmado, de uno a dos carriles, con pocas obras de arte (en su mayoría solo cunetas), una vía tipo 5 (vía carreteable sin pavimentar, transitable en tiempo seco, con pocas obras de arte (en su mayoría solo cunetas). Sobre el municipio de La Paz, el bloque AEM 15 se superpone con una vía tipo 7, la cual corresponde a caminos de herradura y senderos peatonales).

Ilustración 13. Superposición entre AEM 15 ubicada sobre la ZRP 417 y Mapas de carreteras de IGAC

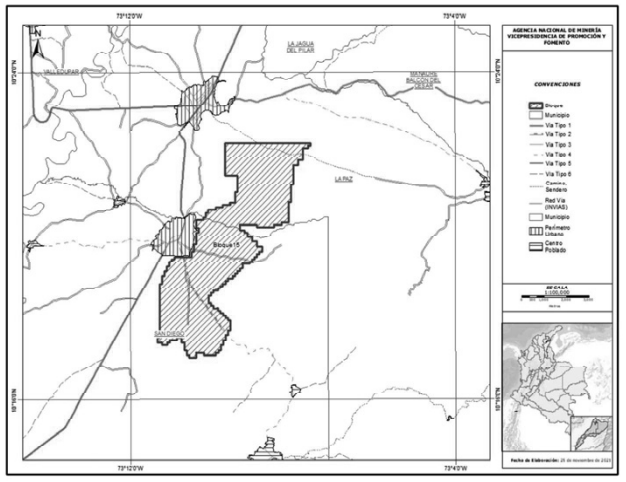

Fuente: Elaboración propia a partir de información de Invias e IGAC

El bloque **AEM 15 ubicado** sobre la **ZRP 417** localizado en el municipio de San Diego se encuentra cercano a las principales zonas portuarias de la costa caribe colombiana, a una distancia aproximada de 257,74 km del puerto de Riohacha (La Guajira), Santa Marta (Magdalena) a 273,2 km y a 486 km de Cartagena (Bolívar). El aeropuerto Alfonso López Pumarejo, de la ciudad de Valledupar (Cesar), se encuentra aproximadamente a 25 km de la cabecera de los municipios de San Diego y La Paz.

Ilustración 14. Principales puertos de la costa Caribe

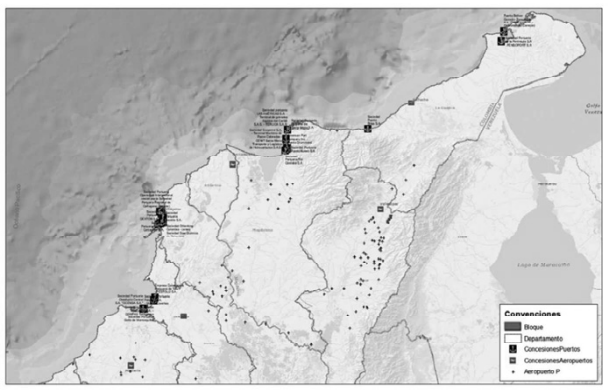

Fuente: Elaboración propia a partir de información de Invías

C) *Infraestructura de hidrocarburos*

El bloque **AEM 15** ubicado sobre la **ZRP 417** se encuentra ubicado dentro de los bloques **ANH CR3** asignada por la Agencia Nacional de Hidrocarburos (ANH) a través un contrato de Exploración y Producción (E&P) operado por la empresa Drummond Energy INC. Este bloque se encuentra en etapa de exploración y cuenta con un área de 2.131 ha (1.130,6294 ha sobre La Paz y 1.000,6659 ha sobre San Diego) y el área Reservada ON que se encuentra estado reservada con una superficie de 600,00 ha.

Ilustración 15. Superposición entre ZRP y Mapas de tierras ANH

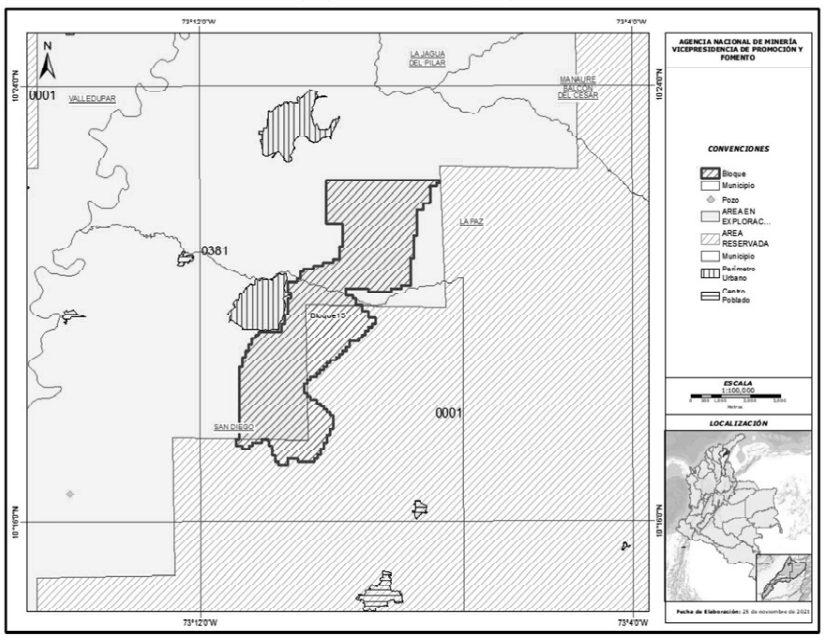

Fuente: Elaboración propia a partir de información de ANH

IV. COMPONENTE DE INDICADORES SOCIO-ECONÓMICOS

Este componente se refiere a la descripción de los principales indicadores socioeconómicos de los municipios de San Diego y La Paz, de acuerdo con la información disponible en bases de datos oficiales.

a) Población total

Para 2021, de acuerdo con el DANE, La Paz cuenta con 29.603 habitantes, de estos el 50,07% son hombres y el 49,92% mujeres. Distribuidos de la siguiente manera, 20.900 personas se encuentran asentadas en la cabecera municipal y 8.703 en centros poblados y rural disperso. Por su parte, San Diego cuenta con 20.470 habitantes, de estos el 50,20% son hombres y 49,79% mujeres. Distribuidos de la siguiente manera, 11.166 personas se encuentran asentadas en la cabecera municipal y 9.304 en centros poblados y rural disperso.

- *Índice de desempeño municipal*

Para 2018, La Paz reportó un IDM de 51,62, clasificándose en el grupo de capacidades “Nivel Medio”, ubicándose en la posición 463 a nivel nacional. Mientras tanto, San Diego reportó un IDM de 42,37, clasificándose en el grupo de capacidades “Nivel Medio Bajo”, ocupando la posición 897 a nivel nacional. El departamento del Cesar reporta un desempeño de 48,58, correspondiente a un nivel de desempeño “Medio”.

- *Índice de pobreza multidimensional*

Para 2018, según reportes del DANE, el Índice de Pobreza Multidimensional (IPM) de La Paz fue de 41,7%, mientras que, para San Diego fue de 40,7%. Este índice representa la proporción de personas, respecto del total, que se considera pobre en la clasificación multidimensional. Por su parte, el departamento reporta un IPM de 33,2%, que lo ubica en condiciones de menor pobreza multidimensional, en comparación con los municipios donde se encuentra el bloque de interés, lo que significa que los hogares y personas del municipio tienen mayores carencias en los ámbitos de la salud, educación y nivel de vida.

- *Índice de necesidades básicas insatisfechas*

En 2018, el 28,54% de la población de La Paz y el 22,52% de la población de San Diego contaban con necesidades básicas insatisfechas; mientras que, el 9,78% y 5,13%, respectivamente se encontraba en condición de miseria. Los índices en el ámbito departamental reportan 23,04% para necesidades básicas insatisfechas y 7,27% para población en condición de miseria.

- *Indicador de desempeño fiscal*

Para 2018, según cálculos del DNP La Paz ocupa el puesto quince a nivel departamental, mientras que, San Diego ocupa el puesto catorce entre veinticinco municipios, con indicadores de desempeño fiscal de 71,08 y 71,16, respectivamente, que los clasifica como “sostenible”, es decir, que tienen finanzas saludables, cumplen con límites legales de deuda y gasto, generan recursos propios y alto gasto en formación bruta de capital.

El desempeño fiscal del departamento se clasifica como “sostenible”, reportando un indicador de 71,73, que lo ubica en la posición dieciocho entre treinta y dos departamentos, lo cual implica que cuenta con finanzas saludables y genera recursos propios.

- *Producto interno bruto*

De acuerdo con la última información publicada por el DANE a noviembre de 2021, el municipio de La Paz reportó un PIB en 2019pr de $167.000 millones de pesos, los cuales $71.000 (42,51%) corresponden a actividades primarias como: agricultura, ganadería, silvicultura, pesca y explotación de minas y canteras. Por su parte, San Diego reportó un PIB de $86.000 millones de pesos, de estos $28.000 (32,40%) corresponden a actividades primarias. El peso relativo de los municipios en el valor agregado departamental es de 1,2% y 0,6%, respectivamente.

- *Nivel de educación*

En cuanto a niveles educativos, el 32,31% de la población de La Paz ha alcanzado el nivel educativo de básica primaria, seguido del 19,95% en básica secundaria, 21,25% en media académica, 6,03% técnica profesional y 6,16% universitaria. Por su parte, el 33,65% de la población de San Diego ha alcanzado el nivel educativo de básica primaria, seguido del 21,21% media académica, 17,27% básica secundaria, 6,10% técnica profesional y 11,26% universitaria.

- *Ocupación*

En cuanto a población ocupada, se encontró que el 40,49% de los habitantes del municipio de La Paz trabajó por lo menos una hora en una actividad que le generó algún ingreso, seguido de 21,69% que estudió, 20,38% realizó oficios del hogar y el 5,15% buscó trabajo. Mientras tanto, el 39,78% de la población de San Diego trabajó por lo menos una hora en una actividad que le generó algún ingreso, seguido de 21,64% que estudió, 22,72% realizó oficios del hogar y 6,84% buscó trabajo.

- *Aportes del sistema General de Regalías*

Las asignaciones directas recibidas entre 2012 y 2020 por los municipios donde se encuentran los bloques de interés alcanzaron los $8.400 millones para La Paz y $4.900 millones San Diego. A continuación, se presentan las asignaciones recibidas, discriminadas por vigencia:

Tabla 4. Asignaciones SGR recibidas
(En miles de pesos)

Municipio	2012	2013-2014	2015-2016	2017-2018	2019-2020	TOTAL
La Paz	$692.277	$1.887.443	$1.478.096	$2.162.923	$2.256.501	**$8.473.240**
San Diego	$413.952	$1.117.486	$865.300	$1.249.458	$1.282.846	**$4.929.042**

Fuente: Sicodis -DNP

- *Proyectos OCAD aprobados*

Por otro lado, se encuentra que los recursos aprobados entre 2012 y 2020, destinados a la ejecución de proyectos en los municipios donde se encuentran los bloques de interés, alcanzan los $8.500 millones para La Paz y $4.700 millones para San Diego. A continuación, se presentan los recursos aprobados para proyectos, discriminados por vigencia:

Tabla 5. Recursos para proyectos OCAD aprobados
(En miles de pesos)

Municipio	2012	2013-2014	2015-2016	2017-2018	2019-2020	TOTAL
La Paz	-	$2.579.721	$817.157	$2.658.616	$2.532.132	**$8.587.626**
San Diego	-	$872.524	$578.902	$1.794.675	$1.514.564	**$4.760.665**

Fuente: Sicodis -DNP

- *Cobertura de servicios públicos*

Tabla 6. Cobertura de servicios Públicos Domiciliarios del municipio de San Diego

	Total	Urbano	Rural
Energía Eléctrica	**100%**	100%	100%
Gas Natural	**94,43%**	N.D.	N.D.
Acueducto	**79,7%**	98,34%	58,81%
Alcantarillado	**65,87%**	97,81%	30,08%
Aseo	**58,90%**	91,83%	21,99%
Internet	**9,27%**	15,05%	2,08

	Total	Urbano	Rural
Energía Eléctrica	**92,96%**	100%	92,96%
Gas Natural	**87,02%**	N.D.	N.D.
Acueducto	**70,61%**	85%	37,81%
Alcantarillado	**67,44%**	82,80%	32,42%
Aseo	**71,9%**	85,65%	40,55%
Internet	**16,06%**	21,73%	3,13%

Fuente: Elaboración propia con información DANE y MinEnergía

1. Energía eléctrica

El servicio de energía eléctrica en el municipio de San Diego es prestado por la empresa CARIBEMAR S.A. E.S.P. San Diego cuenta con una cobertura del 94,43%, con un total de 4.400 usuarios, de los cuales, 4.270 se encuentran clasificados como residenciales (2.680 estrato 1, 1.570 estrato 2 y 20 estrato 3) y 130 usuarios No Residenciales (comerciales y oficial).

Para el caso del municipio de La Paz, se cuenta con una cobertura del 92,9%, con un total de 6.263 usuarios, de los cuales, 96,7% se encuentran clasificados como residenciales (3.039 estrato 1, 2.603 estrato 2, 409 estrato 3 y 16 estrato 4) y 206 usuarios como No Residenciales (comerciales y oficial).

2. Gas combustible

El servicio de gas natural en los dos municipios es prestado por la empresa Gas Natural de Cesar S.A. E.S.P. San Diego alcanza una cobertura del 94,43%, estimando un total de 3.630 suscriptores, de los cuales, 2.657 se encuentran identificados como usuarios residenciales del estrato 1 y 944 del estrato 2.

La Paz dispone de una cobertura del 87,02%, estimando un total de 4.707 suscriptores, de los cuales, el 98,53% se encuentran identificados como usuarios residenciales de los estratos 1 y 2.

3. Acueducto, alcantarillado y aseo

El municipio de San Diego cuenta con una cobertura del 79,07% del servicio público domiciliario de acueducto. El servicio es prestado por la empresa Aguas del Cesar S.A. E.S.P., con un total de 1.489 usuarios, concentrados en un 94,66% en los estratos 1 y 2. Por su parte, el servicio de alcantarillado presenta una cobertura del 65,7%, concentrando su prestación en el área urbana, en un 97,83%. Por su parte, el servicio de aseo tiene una cobertura del 59,41%, focalizado en el área urbana del municipio.

La Paz cuenta con una cobertura del 70,61% del servicio público de agua potable y 67,44% en el servicio de alcantarillado, servicios prestados por la Empresa de Servicios Públicos EMPAZ E.S.P., con un total de 3.293 usuarios, de los cuales, el 84,15% se encuentran concentrados en los estratos 1 y 2. El servicio de alcantarillado alcanza una cobertura del 67,44%, concentrando su prestación en el área urbana, donde llega al 82,80% de la población, mientras que el servicio de aseo presenta una cobertura del 71,90%.

4. Internet de banda ancha

La cobertura del servicio de internet de banda ancha tiene una cobertura del 9,27% en San Diego, y 16,06% para La Paz, concentrados en la zona urbana de los dos municipios.

V. CONSIDERACIONES

A. Componente Ambiental

En cuanto a la Zona de Protección y Desarrollo de los Recursos Naturales Renovables y del Medio Ambiente denominada Polígono 4 – Serranía del Perijá, es importante tener presente que esta área colinda o tiene puntos circunvecinos con el bloque de interés, lo que debe ser objeto de análisis en el proceso de licenciamiento ambiental, que en su momento se deba adelantar por parte del concesionario minero, en el cual se contemplará, entre otros aspectos, las medidas de manejo que sean necesarias adoptar.

El Bloque AEM 15 ubicado sobre la ZRP 417 presenta relictos de Bosque Seco Tropical en un área correspondiente del 23,6%. Conforme a lo anterior, este ecosistema estratégico requiere que se implementen medidas de manejo enfocadas en la restauración o rehabilitación; así mismo, se debe tener en cuenta, que en caso de intervención en el área del ecosistema se debe aplicar el máximo factor de compensación, de conformidad con los determinantes ambientales y el Plan de Ordenación Forestal expedidos por CORPOCESAR.

Sobre la categoría de hidrología, el análisis evaluó aquellos drenajes dobles y sencillos permanentes que se encuentran georreferenciados por el Instituto Geográfico Agustín Codazzi, por lo que, en terreno, podrían existir más cuerpos de agua de tamaño reducido, o drenajes sencillos de carácter estacional. De todas formas, se entiende que para el desarrollo de las actividades mineras se deberá cumplir con la reglamentación ambiental correspondiente, la cual requerirá realizar la identificación y caracterización de determinantes ambientales en campo, como es el componente hidrológico de la zona. Igualmente, el mismo ejercicio se deberá realizar para los cuerpos de agua lénticos, dado que el análisis se realizó con base en la información suministrada por el Instituto Geográfico Agustín Codazzi y CORPOCESAR.

Por otra parte, en el desarrollo de la actividad minera se deberá considerar como parte del Plan de Manejo Ambiental, las rondas hídricas de los cauces de los ríos, quebradas y arroyos que sean permanentes o no, y alrededor de los lagos o depósitos de agua que se identifiquen en el desarrollo del proyecto minero. Además, se deberá considerar que el río Chiriaimo -que se superpone con el área de interés- está considerado como un área de conservación y protección dentro de los instrumentos de ordenación territorial y ambiental.

Finalmente, cabe mencionar que, para el desarrollo de la actividad minera, se deberá revisar con los entes territorial de San Diego (Cesar) y de La Paz la ubicación cartográfica de las otras Estrategias Complementarias de Conservación que se señalan en el marco del instrumento de Ordenamiento Territorial, dado que en algunos casos solo se contó con la información descrita en el documento de revisión y ajustes del Esquema de Ordenamiento Territorial -EOT de San Diego (2016) y en el Plan Básico de Ordenamiento Territorial de La Paz (2018) .

B. Componente Social

En lo que respecta al análisis social, es importante actualizar constantemente la información referente a grupos étnicos, ya que actualmente el polígono de interés no presenta sobreposición con áreas especiales de comunidades que estén en proceso de reconocimiento o comunidades que ya están reconocidas y cuentan con titulación de resguardo o de territorio colectivo como resguardos indígenas, resguardos coloniales, territorios ancestrales. Sin embargo, actualmente existen pretensiones por parte de la comunidad Yukpa, en Caño Padilla en un 60% de su área y Laguna El Coso Cinco Caminos en un 3% de su área, lo cual a futuro puede afectar directamente el desarrollo de los proyectos mineros.

Por su parte, el proceso de coordinación y concurrencia adelantado con la administración de los municipios de San Diego y La Paz, permitió dar a conocer la existencia de las zonas reservadas con potencial en esos municipios y sus perspectivas para la declaratoria como Áreas Estratégicas Mineras. Aunque no se recibieron objeciones de parte de los respectivos alcaldes en cuanto a este tema, es necesario mantener un contacto permanente con estas autoridades para brindarles información constante y actualizada, de cara a la posterior declaratoria de las AEM y los procesos de selección objetiva que se lleguen a realizar respecto de los bloques situados en estos territorios.

De igual manera, es necesario actualizar de forma constante la información en cuanto a las solicitudes de restitución de tierras, toda vez que estos municipios se ubican en una zona micro focalizada, lo cual implica que, en esas jurisdicciones, las solicitudes que se presenten deben ser atendidas prioritariamente y ello podría suponer eventuales restricciones para el uso del suelo o trámites adicionales que se deberían tener en cuenta para el desarrollo de proyectos mineros en la

zona.

C. Componente de Planeación Territorial

En lo referente al POMCA del Río Chiriaimo-Manaure, a pesar de que la Ley 685 de 2001 no establece que a través del mencionado instrumento de planeación se excluya o restrinja la actividad minera y, considerando las aclaraciones por parte de las Corporaciones Autónomas correspondientes, es necesario realizar seguimiento constante al manejo de la Zona en el marco de la zonificación ambiental definida.

En el desarrollo de la actividad minera en sus distintas fases, se deberá considerar la zonificación del POF y demás determinantes ambientales expedidos por la autoridad ambiental para el proceso de solicitud de permisos o autorizaciones, así como del licenciamiento ambiental, según corresponda, lo anterior teniendo en cuenta lo establecido en el artículo 8 de la Resolución No. 1235 de 2016.

Sobre la reglamentación de las subzonas de uso y manejo de las áreas dentro del bloque de ZRP, si bien a la fecha las Corporaciones no reportan proyectos en curso ni priorización para futuro desarrollo de proyectos, se recomienda consultar de manera recurrente, el estado de manejo de dicha área previo al inicio de actividades mineras.

D. Componente económico

En lo referente a la actividad agropecuaria, se identifica que el área de interés cuenta con una gran variedad de cadenas productivas con alta aptitud productiva. Sin embargo, dada la limitante de número de cadenas con georreferenciación, el área dentro de los bloques podría tener aptitud alta para otras cadenas.

Lo anterior, sumado a lo establecido en los esquemas de Desarrollo Municipal de las localidades en cuestión, en los que se mantiene al sector agropecuario como una de las principales actividades económicas de los municipios, sugiere la necesidad de considerar las implicaciones sociales que podrían aparecer frente al futuro desarrollo de la actividad minera, para formular acciones que eleven el nivel de información frente a esta actividad y se identifiquen las oportunidades que le puede ofrecer a esta región, a partir del desarrollo de proyectos bajo el cumplimiento de las normas vigentes y la implementación de buenas prácticas en esta industria, lo cual puede viabilizar su convivencia con otras dinámicas productivas presentes en la zona, aspectos que se sugiere sean abordados en ejercicios de socialización con las comunidades y fortalecimiento del trabajo con las autoridades locales, con el fin de lograr un adecuado nivel de conocimiento de la minería y, en especial, de la figura de las áreas estratégicas mineras.

E. Componente de infraestructura

La infraestructura de servicios públicos domiciliarios para los municipios de San Diego y la Paz en su mayoría se encuentra concentrada en la zona urbana, sin embargo, existe una importante participación de cobertura en la zona rural para atender a los usuarios más alejados de las cabeceras. La información georreferenciada de la infraestructura de Servicios Públicos Domiciliarios de Energía Eléctrica, Gas Natural, Acueducto, Alcantarillado y Aseo, Transporte Terrestre, Telecomunicaciones e Hidrocarburos se han accedido a las bases de datos de los sistemas de información públicos en el que reportan los prestadores la ubicación con coordenadas geográficas para cada uno se los sectores analizados, no obstante, pudiera existir infraestructura que no se encuentre reportada por lo que no se ha relacionado en el presente informe.

De acuerdo con la información disponible en los sistemas de información sectoriales de las entidades de gobierno consultadas al tercer trimestre de 2021, para el **Bloque AEM 15 ubicado** sobre la **ZRP 417** no se evidenció presencia de infraestructura de hidrocarburos que se superponga sobre el mismo**.** No obstante, es importante manifestar que se observó a una distancia de 3,88 km al oriente de este bloque, un tramo perteneciente del Gasoducto Ballenas – Barrancabermeja, propiedad de la empresa TGI, por lo que se sugiere iniciar un proceso de coordinación con la empresa y la zona de servidumbre existente.

Frente a lo anterior, es importante tener en cuenta que por la misma dinámica de los sectores la infraestructura pudiera variar en la medida de las expansiones de cobertura de las empresas prestadoras o la existencia de acueductos rurales o redes de distribución de energía no reportada o que esta sea construida por parte de la comunidad.

Sobre la infraestructura relacionada con hidrocarburos, el Bloque se encuentra superpuesto sobre el bloque CR3 asignado a la empresa Drummond bajo contrato de Exploración y Producción (E&P) por parte de la Agencia Nacional de Hidrocarburos (ANH) para la extracción de gas y un área superpuesta sobre el bloque ANH Reservado On. Frente a lo anterior, es importante generar las sinergias necesarias para mantener información lo más actualizada posible entre los operadores, si bien es cierto, las dos actividades (minera / hidrocarburos) no tendrían interferencias por las diferencias en las profundidades en las que se desarrollarían las labores de explotación, se sugiere mantener en continúa coordinación con la empresa Drummond el desarrollo de las actividades mineras

En lo referente a infraestructura de energía, la Unidad de Planeación Minero Energética (UPME) adjudicó al Grupo Energía Bogotá (GEB) la construcción de dos líneas de transmisión y sus respectivas subestaciones a 500 kV, para conectar al Sistema Interconectado Nacional (SIN) la generación de energía eléctrica de los siete (7) nuevos parques de generación de energía eólica, ubicados en el norte de La Guajira, hasta la subestación La Loma ubicada en el departamento del Cesar. El proyecto se encuentra en proceso de diseños y trámites de consulta previa y licencia ambiental y espera su entrada en operación en el año 2024. Su extensión comprendería de norte a sur la margen occidental de los municipios de San Diego y La Paz, sin embargo, es importante señalar que, de acuerdo con los trazados iniciales del proyecto, no se evidencia algún tipo de superposición con el bloque **AEM 15 ubicado** sobre la **ZRP 417**.

Ilustración 16. Proyecto de interconexión eléctrica línea colectora a 500 kV

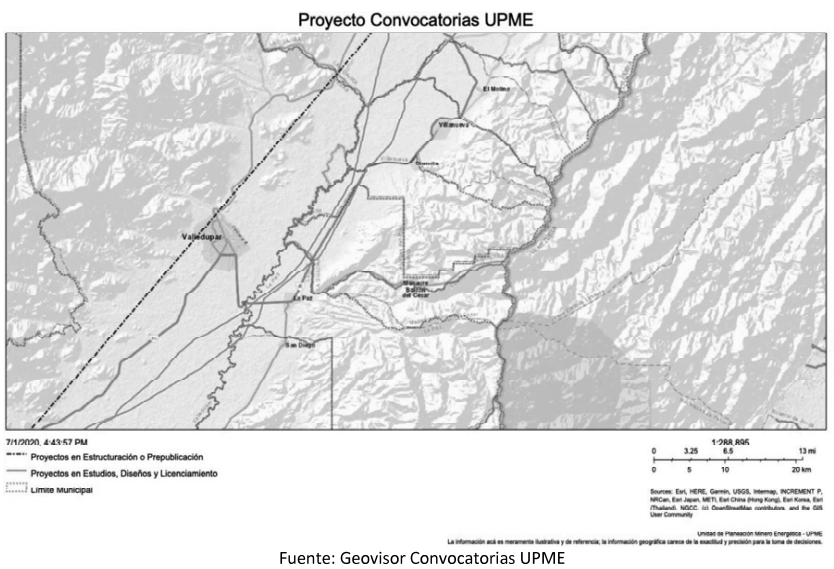

Fuente: Geovisor Convocatorias UPME

Finalmente, en cuanto a las unidades de vivienda rurales halladas dentro de la zona Perijá Sur, se recomienda que el operador identifique los predios ubicados dentro del bloque **AEM 15 ubicado** sobre la **ZRP 417,** y socialicen con representantes de la comunidad, de las Juntas Locales, Alcaldías y la Personería Municipal, las actividades a desarrollarse en cada una de las etapas definidas en el marco del Contrato Especial de Exploración y Explotación Minera de las Área Estratégica Minera, con el fin de garantizar un adecuado relacionamiento y trabajo con la comunidad, de acuerdo con lo establecido en la Resolución No. 468 de 2021 de la Agencia Nacional de Minería.

Frente a lo anteriormente expuesto, a partir de la caracterización y análisis de las variables de carácter ambiental, social, territorial, económico y de infraestructura en el municipio de San Diego y La Paz, en conjunto con el área correspondiente al Bloque AEM 15 ubicado sobre la ZRP 417 con alto potencial, perteneciente a la Zona de Perijá Sur para los efectos del presente documento, en materia ambiental, no se evidenció exclusiones o restricciones particulares para la actividad minera; sin embargo, se identificó que la Zona de Protección y Desarrollo de los Recursos Naturales Renovables y del Medio Ambiente denominada Polígono 4 – Serranía del Perijá, colinda con el bloque de interés, lo que debe ser objeto de análisis en el proceso de licenciamiento ambiental. Igualmente, se han encontrado relictos de Bosque Seco Tropical en un área correspondiente del 23,6%, con respecto al total del área del bloque de estudio, lo que implica que, en caso de intervención en el área del ecosistema se debe aplicar el máximo factor de compensación.

De igual manera, de la revisión adelantada a los Esquemas de Ordenamiento Territorial vigentes para los municipios antes referidos, no se evidencian exclusiones o restricciones particulares para la actividad minera en el bloque AEM 15 ubicado sobre la ZRP 417 localizado en jurisdicción de dichos municipios.

Capítulo II

ALINDERACIÓN BLOQUE AEM 15 A DECLARAR COMO AREA ESTRATEGICA MINERA

I. ANTECEDENTES

Concepto Técnico VPPF No 16 del 22 de octubre del 2021, en el cual se consignan los resultados del análisis de los informes allegados por el Servicio Geológico Colombiano titulados: “Evaluación del Potencial mineral para Cobre y otros metales Distrito Metalogénico San Diego, Serranía del Perijá - SGC octubre de 2019“ y “Evaluación del Potencial mineral para Cobre y otros metales Distrito Metalogénico La Paz, Serranía del Perijá - SGC octubre de 2019“.

Consideraciones y recomendaciones consignadas en el Capítulo I del presente informe como resultado de la caracterización del territorio en estudio.

II. ANALISIS DE INFORMACIÓN

1- Concepto Técnico VPPF No 16 del 22 de octubre del 2021: En este Concepto Técnico se analiza el informe elaborado por el SGC titulado “Evaluación del Potencial mineral para Cobre y otros metales Distrito Metalogénico San Diego, Serranía del Perijá - SGC octubre de 2019“., en el cual dentro de las Conclusiones y Recomendaciones se consignó que “*…dadas las evidencias geológicas, geofísicas, geoquímicas y metalogenéticas el distrito metalogénico de San Diego, presenta una alto potencial mineral para la ocurrencia de depósitos de cobre y de metales base…”* y también que “*…Dada la evidencia geológica y geofísica que sugieren la continuidad de estructuras mineralizadas por debajo de los sedimentos aluviales recientes, se considera que esta porción del DMSD también presenta potencial mineral para la ocurrencia de mineralizaciones de Cu…”*

En el mismo Concepto Técnico VPPF No 16 del 22 de octubre del 2021 se analiza también el informe elaborado por el SGC titulado “Evaluación del Potencial mineral para Cobre y otros metales Distrito Metalogénico La Paz, Serranía del Perijá - SGC octubre de 2019“, en el cual dentro de las conclusiones se estableció que “*…En el Distrito Metalogénico La Paz han ocurrido múltiples eventos mineralizantes para cobre, los cuales han sido formados en diferentes ambientes geotectónicos (ACM y WPTZ), reflejados por las distintas asociaciones paragenéticas de mineralización hipógena, mixta y supérgena, y por las sobreimposiciones espaciales entre las correlaciones de metales de roca y de sedimento activo debido a las distintas firmas geoquímicas de las mineralizaciones…”*

De estos documentos, se definen zonas con alto, medio y bajo potencial que al cruzarlas con las ZRP definidas, se encuentra que, en jurisdicción de los municipios de San Diego y La Paz, el polígono definido como **ZRP 417,** reservado mediante Resolución **VPPF No 183 del 15/09/2021**, se localiza en la zona, y la potencialidad definida por el SGC se distribuye como se muestra en la figura 16.

Ilustración 17. Bloque ZRP 417 con potencial alto, medio y bajo - SGC

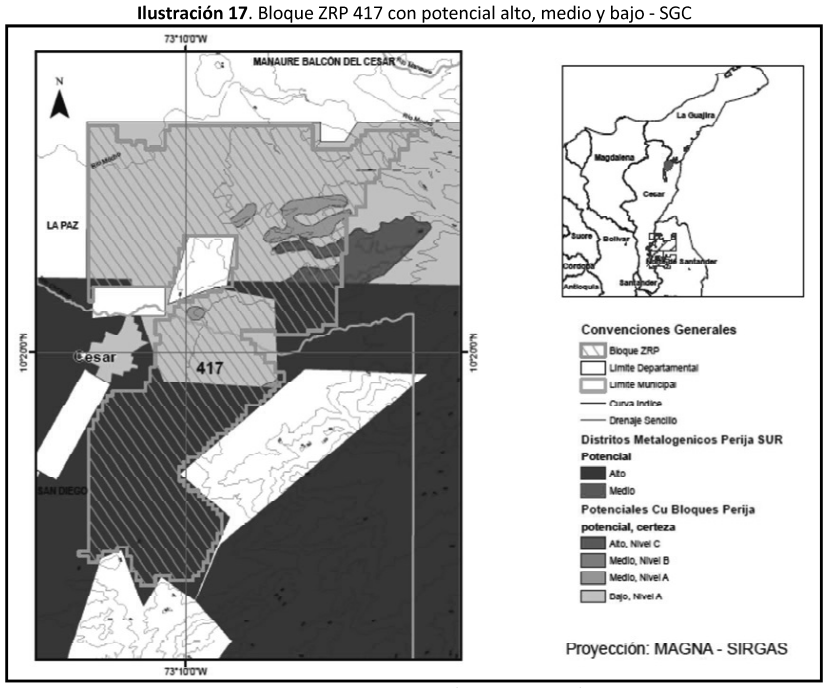

Fuente. Elaborado Grupo Técnico Promoción

A estas zonas cuyo potencial se caracterizó por el SGC catalogándolo como alto, medio y bajo, se realizan los cruces respectivos con las áreas excluibles para minería contempladas en la base de AnnA Minería, que comprende: Títulos vigentes, solicitudes de contratos de concesión vigentes, áreas mineras indígenas declaradas, zonas mineras étnicas, Áreas estratégicas Mineras, Áreas con Inversión del Estado, Áreas de Reserva Especial Declarada y/o en trámite, Zonas Reservadas con Potencial, Sistema de Áreas Protegidas Excluibles (parques naturales Nacionales y Regionales, Reservas Naturales, Reservas Forestales Protectoras, Santuarios de Flora y Fauna, zonas de protección y desarrollo de los recursos naturales no renovables, sitios RAMSAR, páramos delimitados y/o en proceso de delimitación, entre otras), con lo cual se establecen las zonas que se encuentran libres y con potencial definido.

De acuerdo con el análisis geoespacial realizado al área del **ZRP 417**, tomando preferencialmente las zonas con **alto potencial** y algunas con medio y bajo potencial, para generar una adecuada geometría, dar continuidad al bloque uniendo las zonas con alto potencial para contener depósitos de cobre y otros elementos metálicos, y teniendo en cuenta el sistema de cuadricula y reglas del negocio establecidas por AnnA Minería, se define un polígono susceptible de continuar el trámite para su declaratoria como AEM, el cual denominaremos de acuerdo con el consecutivo que se lleva en el Grupo como **AEM 15**, que contempla un área de **2.731,3484 ha** ubicadas en jurisdicción de los municipios de San Diego y La Paz en el departamento del Cesar. La alinderación del bloque se presenta como anexo al presente informe en formatos SHP y EXCEL. figura No 17.

Figura 18. Bloque AEM 15 con potencial alto, medio y bajo – SGC

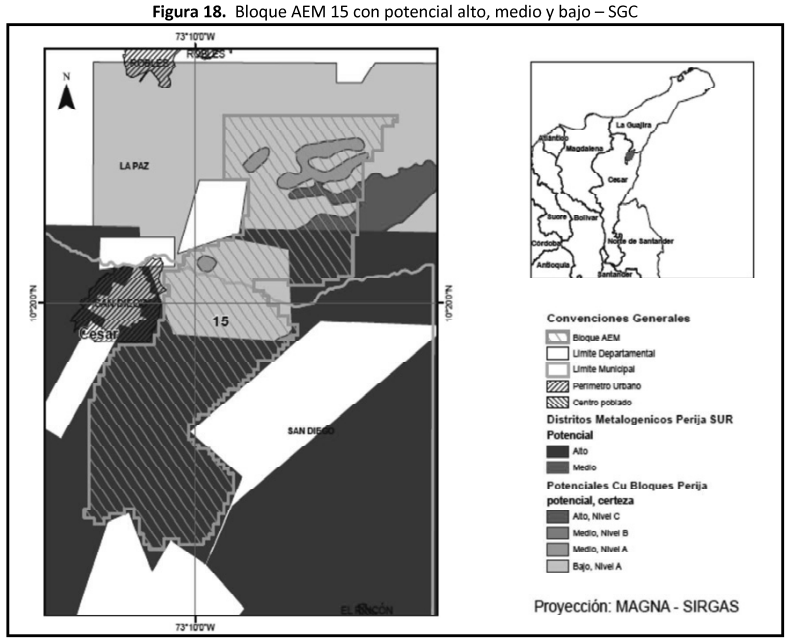

Elaborado Grupo Técnico Promoción

2- Capitulo I: Corresponde a la caracterización y análisis de las variables de carácter ambiental, social, territorial, económico y de infraestructura en el municipio de San Diego, de lo cual cabe destacar que:

Una vez verificada la información resultante del proceso de caracterización del territorio sustentada en el capítulo I, se logra evidenciar que no se requieren recortes a la alinderación propuesta inicialmente por el grupo técnico.

III. ALINDERACION FINAL BLOQUE AEM 15

La alinderación y área para el bloque resultante es la misma definida en el Concepto Técnico VPPF No 16 del 22 de octubre del 2021, correspondiente al Bloque AEM 15 con área de **2.731,3484 ha**. en jurisdicción de los municipios de San Diego y La Paz en el departamento del Cesar, cuyo resumen se presenta en la tabla siguiente

		ÁREA A DECLARAR:	2.731,3484 ha	
		NUMERO DE BLOQUES:	**1**	
		DEPARTAMENTO:	**CESAR**	
PARÁMETROS CARTOGRÁFICOS:		**DATUM MAGNA** **Las áreas se calculan con respecto al origen Central de la proyección Cartográfica Gauss - Kruger, Colombia (Transverse Mercator)**		
Observación : Área resultante de la sumatoria de las áreas de las celdas que la componen, según valores existentes en el atributo AREA_HA, de la capa SPATIAL.MTA_GRID_CELDA que hace parte de la base de datos geográfica del SIGM Anna Minería. Información disponible en el Visor Geográfico de Anna Minería.				
AEM Selección Objetiva				
BLOQUE	**ÁREA (ha)**	**DEPARTAMENTO**	**MUNICIPIO**	**OBSERVACIONES**
15	2.731,3484	CESAR	LA PAZ, SAN DIEGO	DECLARAR
	2.731,3484			

Figura 19. Bloque AEM 15.

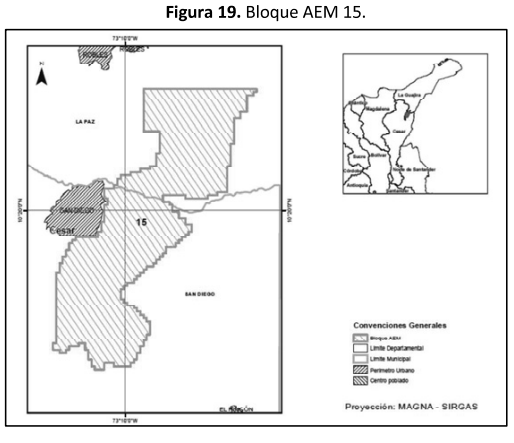

Fuente. Elaborado Grupo Técnico Promoción

Capítulo III

CONCLUSIONES Y RECOMENDACIÓNES

Como resultado de la revisión de cada uno de los componentes en materia ambiental, territorial, social, económica y de infraestructura, así como de la revisión adelantada a los instrumentos de Ordenamiento Territorial para los municipios de San Diego y La Paz en el departamento del Cesar, no se evidencian exclusiones o restricciones particulares para la actividad minera en el bloque identificado en el presente informe como **AEM 15** ubicado en jurisdicción de dichos municipios.

En consecuencia, se recomienda a la Vicepresidencia de Promoción y fomento declarar como Área Estratégica Minera (AEM) el polígono identificado como Bloque AEM 15 en jurisdicción de los municipios de San Diego y La Paz en el departamento del Cesar, con la alinderación final descrita en el Capítulo II del presente documento, elaborado por el equipo técnico del Grupo de Promoción, una vez surtidos los demás requisitos establecidos para tal efecto.

ANEXOS.

ANEXO 1- Listado Celdas Bloque AEM 15 DO
ANEXO 2- Listado Coordenadas Bloque AEM 15
ANEXO 3- SHP celdas bloque AEM 15
ANEXO 4- SHP polígono bloque AEM 15

Elaboraron

Firma_____
Nombre: **Helmer Fabián Barbosa Lébolo**
Profesión: Ingeniero Electricista
Cargo: Contratista
Componente Infraestructura

Firma_____
Nombre: **Lina María Gallego**
Profesión: Administradora Ambiental
Cargo: Contratista
Componentes Ambiental y económico

Firma_____
Nombre: **María Alejandra Espinosa Curtidor**
Profesión: Economista
Cargo: Contratista
Componente: Económico y Social

Firma_____
Nombre: **Fredy Alberto Rodríguez Díaz**
Profesión: Administrador de Empresas
Cargo: Experto
Componente: Territorial y actividad comercial e industrial

Firma_____
Nombre: **Jorge Eduardo Ballesteros Vargas**
Profesión: Administrador Público
Cargo: Gestor
Componente Ambiental

Firma_____
Nombre: **Elkin Hernando Monsalve Gil**
Profesión: Administrador de empresas
Cargo: Gestor
Componente territorial y actividad comercial e industrial

Firma _____
Nombre: **Ernesto Guerrero Ortega**
Profesión: Ingeniero en Minas
Cargo: Experto – Grupo Promoción

Firma _____
Nombre: **Pilar Rocio Melgarejo Vargas**
Profesión: Ingeniera Topográfica
Especialista en Geomática
Cargo: Contratista, Analista SIG
Grupo de Promoción

Revisó y Aprobó:

_____
Catalina Rueda Callejas
Cargo: Gerente de Promoción - Vicepresidencia de Promoción y Fomento

CONCEPTO TECNICO VPPF – No VPPF 16 de 22 de octubre de 2021

REFERENCIA:	**Distritos Metalogénicos de San Diego, La Paz y Codazzi en el Departamento del Cesar.**
DEPARTAMENTO(S):	**Cesar.**
MUNICIPIO(S):	**San Diego, La Paz y Agustín Codazzi.**
DOCUMENTOS BASE:	- **"Evaluación del Potencial mineral para Cobre y otros metales Distrito Metalogénico San Diego, Serranía del Perijá - SGC octubre de 2019".** - **"Evaluación del Potencial mineral para Cobre y otros metales Distrito Metalogénico La Paz, Serranía del Perijá - SGC octubre de 2019".** - **"Evaluación del Potencial mineral para Cobre y otros metales Distrito Metalogénico Codazzi, Serranía del Perijá - SGC octubre de 2019"**
OBJETO:	**Reevaluación de información, análisis geoespacial y definición de actuaciones en el marco de los procesos propios de las Áreas Estratégicas Mineras para las ZRP definidas mediante Resolución VPPF No 183 del 15/09/2021, para la zona definida como Perijá Sur.**

1. ANTECEDENTES

El Ministerio de Minas y Energía - MME, con base en resultados de estudios especializados, determinó mediante Resolución 180102 de 30 de enero de 2012 los siguientes grupos de minerales como de interés estratégico para el país: **Oro (Au)** y sus minerales asociados, derivados o concentrados; **Platino (Pt)** y sus minerales asociados, derivados o concentrados; **Cobre (Cu)** y sus minerales asociados, derivados o concentrados; **Minerales de fosfatos (P)** y sus minerales asociados, derivados o concentrados; **Minerales de potasio (K)** y sus minerales asociados, derivados o concentrados; **Minerales de magnesio (Mg)** y sus minerales asociados, derivados o concentrados; **Carbón metalúrgico y térmico**; **Uranio (U)** y sus minerales asociados, derivados o concentrados; **Hierro (Fe)** y sus minerales asociados, derivados o concentrados; **Minerales de niobio y tantalio** (conocidos como coltan) y/o **arenas negras o industriales**, y sus minerales asociados, derivados o concentrados.

Mediante Carpeta compartida, el 4 de septiembre de 2020 el SGC entregó los informes titulados:
- "**Evaluación del Potencial mineral para Cobre y otros metales Distrito Metalogénico San Diego, Serranía del Perijá - SGC octubre de 2019".**
- "**Evaluación del Potencial mineral para Cobre y otros metales Distrito Metalogénico La Paz, Serranía del Perijá - SGC octubre de 2019".**
- "**Evaluación del Potencial mineral para Cobre y otros metales Distrito Metalogénico Codazzi, Serranía del Perijá - SGC octubre de 2019"**

Mediante la Resolución VPPF No 181 del 14/09/2021, se derogó la Resolución 180241 de 2012 que declaró y delimitó unas Áreas Estratégicas Mineras en el territorio nacional y se adoptaron otras determinaciones.

A través de la Resolución VPPF No 183 del 15/09/2021, se definieron y reservaron áreas con potencial para minerales estratégicos en el territorio nacional.

2. ANÁLISIS Y EVALUACIÓN

Para el análisis de la zona, se toman los documentos que el SGC elaboró, con énfasis especial en aquellos en los cuales se establece la categorización del potencial presente en las zonas estudiadas, correspondientes a los distritos de San Diego, La Paz y Agustin Codazzi.

En el marco de la evaluación del potencial mineral del territorio nacional, el Servicio Geológico Colombiano (SGC) realizó en el año 2019 campaña de prospección mineral con fines de evaluación de potencial mineral para cobre y otros metales en los distritos metalogénicos de esta zona en el departamento del Cesar.

Se mencionan y describen algunos de los trabajos adelantados con anterioridad por el SGC para la zona, que incluyen cartografía regional, prospección geoquímica con la recolección de muestras de rocas y sedimentos activos.

El equipo de adquisición para levantamiento aeromagnético consiste en un magnetómetro que mide la intensidad del campo magnético a lo largo de cada línea de vuelo. La espectrometría de rayos gamma es un método pasivo, el equipo de adquisición incluye un espectrómetro de rayos gamma

Para los trabajos de geoquímica de exploración, el SGC seleccionó distintas metodologías de análisis con base en diversos parámetros analíticos como: límites de detección, extracción cuantitativa del analito, rango de linealidad, sensibilidad, resolución, precisión, exactitud, entre otras.

El análisis estadístico se realiza mediante la metodología de análisis exploratorio de datos (AED) el cual permite apreciar fácilmente las características de cada grupo de datos mediante estadísticas robustas y gráficas simples, pero efectivas. Como parte del análisis se calculan estadísticas de tendencia central, variabilidad, distribución de probabilidad (mediana, mínimo, máximo, desviación estándar, rango, rango entre cuartiles y percentiles) y gráficos de distribución acumulada.

Para la caracterización de las litologías aflorantes en la zona, de las mineralizaciones presentes al igual que las alteraciones hidrotermales, se utilizaron varias técnicas de laboratorio, como petrografía, microtermometria, microsonda y espectometría infrarroja. Adicionalmente, para algunas mineralizaciones se realizaron análisis isotópicos con fin de determinar firmas afines a probables tipos de depósitos.

El análisis petrográfico y mineralógico comprende dos fases, inicialmente se hace una descripción macroscópica en muestra de mano y se elaboran secciones delgadas para el análisis que incluye la identificación de los minerales, descripción de forma, color, tamaño, textura, relaciones intercristalinas, cuantificación y otros rasgos particulares de los minerales. La mineralogía de menas (principalmente minerales nativos, sulfuros y óxidos) involucra no solamente la identificación de los granos individuales de minerales presentes sino también las relaciones entre ellos, denominadas texturas, las cuales proveen información sobre la naturaleza de los procesos que tienen lugar durante la formación y evolución de los depósitos minerales. El estudio de las asociaciones y texturas está orientado a determinar la secuencia de depositación de los minerales que sumado a otros análisis puede contribuir a explicar su ambiente de formación.

Los Análisis mineralógicos se realizan usando tecnicas analíticas especiales tales como La **Microsonda Electrónica**, que por medio de la toma de rayos x, permite determinar con mayor precisión la composición microquímica cualitativa y cuantitativa de un mineral, contribuyendo a la descripción y el entendimiento de este y de la roca que lo contiene. **La espectrometría de infrarrojo cercano,** que es una técnica de análisis no destructiva, genera un espectro claro y de alta calidad de los minerales (principalmente minerales que tengan dentro de su composición iones OH, H2O y CO3) analizados en el área de acción del equipo, dando a conocer la presencia de diferentes minerales y sus posibles asociaciones que pueden ser indicativos de un ambiente o tipo de depósito. **La microtermometria de inclusiones fluidas** es una técnica directa y confiable que permite conocer las características de los fluidos mineralizantes (hidrotermales), al observar cambios en las inclusiones fluidas atrapadas en los minerales de mena y/o ganga durante su formación, por medio un proceso de enfriamiento y calentamiento.

2.1. Metodología de evaluación de potencial

El potencial mineral está definido como la probabilidad de ocurrencia de recursos minerales no descubiertos en un área determinada. Aunque el término está estrechamente relacionado a la *favorabilidad de recursos*, el *potencial mineral* hace referencia a un área específica mientras que la favorabilidad se relaciona a un entorno geológico o a un tipo de roca específico (Gourdazzi 1984).

Para la evaluación del potencial mineral para cobre y otros metales en el Distrito metalogénico de San Diego, se tuvieron en cuenta los cuatro elementos principales de cualquier evaluación de potencial mineral: geología, geoquímica, geofísica y metalogénia. Adicionalmente se incluye el aspecto social, que, si bien no tiene injerencia en la evaluación de potencial mineral, las exigencias actuales obligan a que este aspecto se tenga en cuenta.

La evaluación de potencial mineral está basada en la probabilidad de formación de un depósito mineral, el cual está condicionado por i) los procesos geológicos que ocurren en el área y ii) por la presencia de rasgos geológicos indicativos de dichos procesos (Jaireth 2014). Dicha probabilidad puede ser expresada usando escalas no numéricas (alto, medio, bajo), o numéricas (rangos o cantidades). Para realizar la evaluación del potencial mineral es necesario determinar la presencia o ausencia de ambientes geológicos favorables para la ocurrencia de depósitos minerales (Gourdazzi 1984), a través de la compilación, revisión y análisis de datos geológicos, geoquímicos, geofísicos e información de minas y ocurrencias en áreas análogas con depósitos/yacimientos minerales conocidos. Esta información debe ser integrada e interpretada con el fin de identificar los factores comunes que caracterizan un ambiente favorable para albergar un determinado depósito, así como los factores o procesos que forman los depósitos / yacimientos minerales dentro de los ambientes favorables.

La metodología utilizada por el grupo de Investigación y exploración de minerales metálicos del Servicio Geológico Colombiano para la evaluación de potencial mineral se basa en el análisis de los siguientes componentes geológicos:

2.1.1. Componente geofísico:

Determinar anomalías magnéticas, definición de cuerpos magnéticos a profundidad y su geometría, interpretación estructural regional del área al delimitar lineamientos magnéticos y sistemas de fallas presentes en el área y a partir de la Gamma espectrometría aérea se obtienen coberturas para los tres elementos principales de fuentes de radiación superficial como Uranio, Torio y Potasio en concentraciones absolutas y también concentraciones relativas entre estos, las cuales se asocian de manera directa con litologías superficiales y mineralizaciones.

2.1.2. Componente geológico:

Revisión y análisis de las características geológicas del área, dando énfasis en el tipo de roca y su distribución (petrografía, litogeoquímica), edad (cronoestratigrafía, dataciones) y ambiente geológico (litogeoquímica, geotectónica) que permita interpretar el posible tipo de depósito presente, alteraciones y/o mineralizaciones asociadas (concentrados de batea, microtermometría, microsonda electrónica, Ramman, espectrometría de infrarrojo).

2.1.3. Componente metalogénico

Definir la relación geológica con los distritos metalogénicos (distritos minerales) conocidos. Definir características metalogénicas, integrando microtermometría, metalografía, litogeoquímica, isotopía.

2.1.4. Componente geoquímico

El SGC ha seleccionado distintas metodologías de análisis con base en diversos parámetros analíticos como: límites de detección, extracción cuantitativa del analítico, rango de linealidad, sensibilidad, resolución, precisión y exactitud, entre otros. En la evaluación geoquímica, se seleccionaron los datasets de sedimentos activos de la Geodatabase EXPLORA de la Dirección de Recursos Minerales del Servicio Geológico Colombiano, revisión de resultados analíticos (valores absolutos, asociaciones elementales y litogeoquímica), incluyendo un análisis del control de calidad de los datos (QA/QC).

Con base en la integración y ponderación de los componentes anteriormente descritos, y usando como base la relación entre los pesos de evidencia en función de su distribución espacial (Mihalasky 1998), la asignación de potencial mineral se clasifica en rangos (alto, medio y bajo); obteniendo un resultado de categorización que está basado en criterios de mineralización y alteración encontradas en superficie y en la probabilidad de encontrar concentraciones minerales de interés a profundidad.

2.2. DISTRITO METALOGÉNICO SAN DIEGO

Documento Titulado "**Evaluación del Potencial mineral para Cobre y otros metales Distrito Metalogénico San Diego, Serranía del Perijá - SGC octubre de 2019",** del cual se resume y extracta lo siguiente:

Este informe tiene como objeto realizar la calificación del potencial mineral para el distrito metalogénico de San Diego, a partir de los resultados obtenidos en la campaña de prospección mineral del año 2019, los cuales fueron integrados con los datos de campañas de reconocimientos y cartografía geológica, prospección geoquímica, levantamiento de información geofísica e investigación metalogénica adquiridos en campañas anteriores realizadas por el SGC.

Se describen algunos de los trabajos de cartografía regional del flanco occidental de la Serranía del Perijá, los trabajos de prospección geoquímica de la zona que incluyen la recolección de información geoquímica de rocas y sedimentos activos finos, de los cuales se destaca que en el 2016, el Servicio Geológico Colombiano (SGC) identificó siete sectores de interés para cobre, de los cuales algunos sectores se encuentran dentro del distrito metalogénico de San Diego (**01**). En unos de los sectores se reportan mineralizaciones hipógenas conformadas por calcopirita-Bornita y covelina-calcosina junto con un evento hidrotermal de baja temperatura dado por la asociación mineral de cobre nativo-cuprita-tenorita y alteraciones hidrotermales como epidotización y silicificación.

De otro lado, en el Atlas Geoquímico de Colombia (Pérez A. et al. 2018) se destacan para el distrito metalogénico de San Diego, algunos sectores de la Serranía del Perijá y especialmente en los alrededores del municipio de San Diego tendencias geoquímicas moderadas y fuertes de cobre, asociadas especialmente a las ocurrencias de mineralizaciones reportadas en el estudio del Servicio Geológico Colombiano del 2016 como de eventos hidrotermales de baja temperatura.

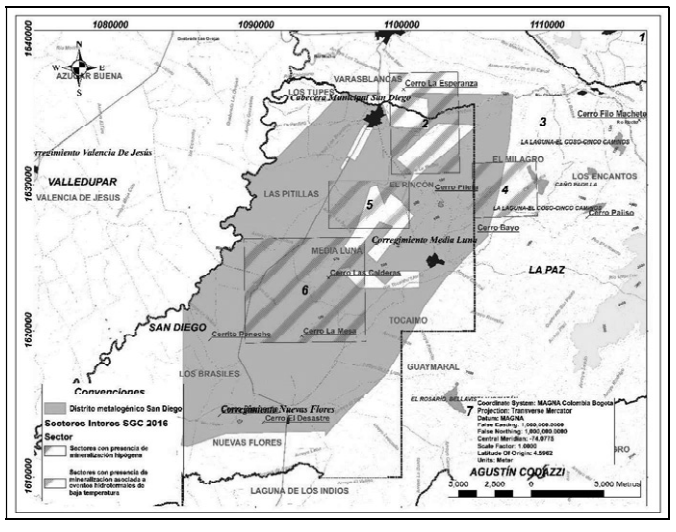

Figura 1: *Sectores de interés para cobre en el Distrito metalogénico de San Diego.*

Fuente: SGC -Modificado de: Dirección de Recursos Minerales. Grupo de Áreas Estratégicas Mineras (2016)

En el año 2016, el SGC realizó una campaña de adquisición de datos aerogeofísicos de magnetometría y gamaespectrometría en la Serranía del Perijá, en la cual se identificaron anomalías magnéticas y de gamaespectrometría en varios sectores.

"*…Albers et al. (1986), proponen dos posibles orígenes para las mineralizaciones de cobre en la Serranía del Perijá: El primer origen sería* ***cobre hospedado en capas rojas-verdes****, en el cual los sulfuros estarían diseminados y estrato confinados en capas reductoras debido a un PH bajo, que permitió la precipitación de sulfuros metálicos a partir de fluidos de carácter hidrotermal o de salmueras generadas en cuencas sedimentarias. El segundo posible origen de la mineralización sería el de cobre nativo volcánico, conformado por cobre nativo y sulfuros de cobre diseminados y en amígdulas dentro de flujos de basalto subaéreo, así como sulfuros de cobre en las capas sedimentarias suprayacentes, incluyendo brechas, capas rojas, calizas y shales negros…"*

En cuanto al clima, se describe como de tipo tropical, con dos períodos lluviosos (abril a mayo - junio y de julio a octubre - noviembre), con temperaturas del área que varían entre 10 y 34°C durante el día, con promedio de 28°C .

La principal cuenca hidrográfica corresponde al río Cesar, el cual pasa al oeste de los municipios de La Paz y San Diego. Existe un sistema de subcuencas tales como los de los ríos Tucuy, Chiriaimo, y Tocaimo

"*…El SGC con el propósito de evaluar potencial mineral en el Distrito metalogénico de San Diego, realizó un estudio complementario de prospección geoquímica a escala 1:25.000 en donde se tomaron muestras de sedimentos activos finos, de lecho seco, concentrados en batea, muestras de rocas representativas de las diferentes litologías aflorantes en la zona y se realizó la descripción de litologías, alteraciones tanto hidrotermales como supergénicas y de las mineralizaciones identificadas…*"

2.2.1. Marco geológico regional

El área de estudio se encuentra en parte norte de Colombia, la cual a su vez hace parte de la esquina NW de Suramérica, que se ha caracterizado por una compleja historia evolutiva e involucra eventos de acreción de terrenos alóctonos y aperturas y cierres de cuencas en distintos periodos del tiempo geológico, todo esto influenciado por cambios en los regímenes tectónicos.

2.2.2. Marco tectónico y evolución

El límite de este bloque en el sector de San Diego estaría marcado por el sistema de la Falla de El Cerrejón, ubicada en el piedemonte occidental de la Serranía del Perijá.

"… Bayona et al.(2020), resumen las características de este bloque de la siguiente manera: ausencia de metamorfismo o deformación en las rocas de este bloque, magmatismo de edad de 167±3 Ma representado por pequeños cuerpos intrusivos dentro de la Formación La Quinta los cuales no han sido mapeados independientemente, vulcanismo de composición predominantemente intermedia, representado por las rocas volcaniclásticas de la Formación La Quinta, con intercalaciones de rocas volcánicas en diferentes posiciones estratigráficas con edades en el flanco occidental de la Serranía del Perijá entre 183-182 Ma y de 202 Ma en la base de la Formación La Quinta en los Andes de Mérida…"

2.2.3. Estratigrafía regional

Se describe parte de la estratigrafía regional de la Serranía del Perijá, de la cual se destaca la "*…* ***Formación La Quinta*** *(Jq): Está constituida por una sucesión de limolitas y arcillolitas rojas silíceas ligeramente arenosas, con laminación interna plano-paralela a ligeramente ondulada (Rollins 1960, como se cita en Jiménez, 2010), con intercalación de estratos de arenita blanca, parda y rojiza de grano fino a grueso y niveles rojos de conglomerados, masivos y oscuros, con cantos subangulares a subredondeados, estratificación cruzada y capas que se acuñan. En menor proporción, se observan capas de caliza gris intercalada con los estratos de arenita y limolita, anteriormente mencionados. En algunos sectores, esta unidad es atravesada por ignimbritas oscuras con fragmentos volcánicos de 2 a 20 cm (Arias y Morales, 1999) y hacia el tope, se encuentran localmente intercalaciones de tobas líticas que meteorizan a colores blanco o blanco amarillento (Hernández, 2003). También se reporta la interestratificación de flujos lávicos de composición ácida, intermedia y básica y algunos cuerpos intrusivos de poca extensión (Gómez et al., 2010; Jiménez, 2010; Cano, 2015).*

Las rocas volcánicas máficas son vesiculares y esencialmente de tipo basáltico y en algunos casos basáltica andesítica, la matriz de estas rocas es generalmente vítrea, devitrificada por procesos de alteración, algunas veces con morfologías vesiculares y amigdulares; estas rocas pueden presentar alteración hidrotermal de los tipos epidotización y sausuritización. Las tobas vítreo-cristalinas poseen textura porfirítica fluidal hipocristalina, de matriz vítrea con fragmentos de cristales que varían de tamaño ceniza gruesa y ocasionalmente lapilli; mientras que las tobas líticas presentan principalmente fragmentos líticos volcánicos y en menor grado sedimentarios

Miembro La Quinta sedimentaria – capas rojas: *Comprende el conjunto inferior de rocas de la Formación La Quinta, con un espesor promedio de 250 m, constituidos por capas de limolita y arenita de grano fino (Ortega, Rojas y Manco, 2012). Aflora en gran parte de la zona de estudio como una franja alargada con tendencia NNE. Se caracteriza por que las rocas presentan tonalidades rojizas y bien estratificadas en bancos potentes de hasta de 20 m de espesor. Además, presentan intercalaciones de niveles finogranulares de arcillolita y lutita (Ortega et al., 2012). Jiménez, C. (2010), indica que microscópicamente tiene como minerales constituyentes granos redondeados de cuarzo (80%) y plagioclasa (5%); así como carbonatos (con predominio de calcita) (< 5%). Respecto al cemento, está constituido por óxidos de hierro criptocristalinos, los cuales otorgan la coloración rojiza a las rocas. También, señala la presencia de cobre nativo con silicificación y epidotización a manera de granos de orden milimétrico (≤ 1 mm)*

Miembro La Quinta Volcánica: *Jiménez, C. (2010), indica que se trata de rocas volcánicas de composición basáltica-andesítica y se caracterizan por presentar un color rojizo a violeta, textura porfídica a vesicular, y en ocasiones escoriácea. Por su alta porosidad, algunas de las cavidades se encuentran rellenas de minerales secundarios como epidota, zeolitas, cobre nativo, entre otros. Generalmente se encuentra asociado o interestratificado con la secuencia de capas rojas (arenitas y limolitas), con variaciones en el espesor de unos pocos centímetros a varios metros. Presenta un espesor promedio en la secuencia de 100 m (Ortega et al., 2012), distribuidos como bancos espesos en cercanías de San Diego y una mejor visibilidad en los arroyos (Cano, N., 2015). Macroscópicamente no es posible reconocer los minerales constituyentes de estas rocas, excepto los que se encuentran como relleno de vesículas (Jiménez, 2010); sin embargo, a nivel petrográfico las rocas basálticas están conformadas por cristales muy finos, principalmente de plagioclasa (70-80%), en donde también se reconocen piroxeno (5-12%), magnetita (0-5%) e ilmenita (0-5%). .."*

2.2.4. Geología Local

En el distrito metalogénico de San Diego la unidad geológica predominante es "*…****la Formación La Quinta****, la cual aflora hacia la parte central de la zona de estudio, formando un relieve colinado con orientación NE, los sedimentos aluviales recientes, también tienen una amplia distribución dentro del distrito metalogénico. Hacia la esquina NE del distrito, afloran rocas calcáreas pertenecientes a la unidad Calizas y shales sin diferenciar. Una cuña de la unidad metasedimentitas cámbricas y ordovícicas aflora hacia el centro del área de estudio…"*

2.2.5. Litologías observadas

Para el distrito metalogénico de San Diego, se establece que afloran en mayor parte rocas sedimentarias y vulcano-sedimentarias de la Formación La Quinta. Otras unidades litológicas observadas en la zona corresponden a Espilitas Triásicas, la cual se definen más bien como riolitas porfídicas. También fueron descritas rocas intrusivas como cuarzomicrodioritas, dioritas y dacitas.

En el distrito metalogénico de San Diego, se destacan tres sectores con mineralizaciones reconocidas: Sector Sabanita, Sector Limonal y Sector Media Luna W **(0Figura 2)**.

"*…De forma general se observaron tres estilos de mineralización relacionados a un mismo sistema mineralizante. Por una parte, hay precipitación de sulfuros, principalmente calcopirita y bornita con sobreimposición de calcosina y covelina, diseminados y en vetillas. Asimismo, de forma más frecuente en diferentes sitios de este distrito, se desarrolla cobre nativo, generalmente alterado hacia los bordes a cuprita, tenorita y/o delafossita; minerales dispuestos de forma diseminada, en agregados y/o vetillas. Adicionalmente, tanto los sulfuros como los óxidos se encuentran alterados por procesos supérgenos a malaquita, azurita y crisocola, distribuidos en todos los sectores y desarrollados principalmente en zonas de fractura.*

En el sector La Mina-Media Luna W, se identificaron manifestaciones de cobre en los cuerpos basálticos de la Formación La Quinta, desarrollados en la zona de oxidación (Chávez, 2000) y relacionado a la tectónica local. La mineralización en este sector corresponde a cobre nativo (~5%) alterado en los bordes a tenorita y cuprita (~5%), con hematita producto a partir de posibles sulfuros. Esta mineralización se desarrolla de forma diseminada, en parches, rellenos, brechas polimícticas y en estructuras vetiformes lenticulares de cuarzo y prehnita.

"… El sector Limonal ubicado hacia el centro del DMSD, su relieve se caracteriza por presentar colinas alargadas y alineadas de dirección E-W, evidenciando un fuerte control estructural, que determina los rasgos de mineralización y alteración hidrotermal presentes en el sector. A diferencia del sector La Mina-Media Luna W, las mineralizaciones no solo se observaron en rocas volcánicas de la Formación La Quinta, sino también en el miembro sedimentario asociada a venillas y brechas. En estas rocas los minerales de cobre son conducidos por fluidos que aprovechan zonas de fractura, precipitando en la matriz de las rocas. La mineralización corresponde a cobre nativo fuertemente alterado a cuprita y tenorita de borde a centro de los cristales…"

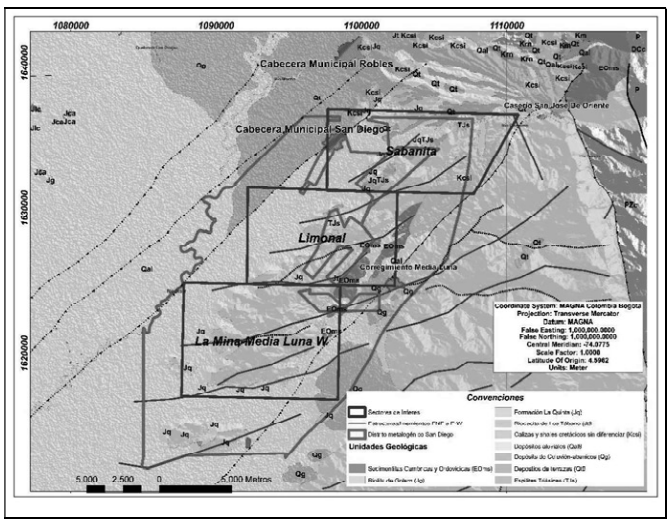

Figura 2: *Sectores de interés dentro del distrito metalogénico de San Diego Fuente: SGC*

El sector Sabanita se ubica al nororiente del DMSD. Las rocas aflorantes en este sector pertenecen a los miembros sedimentarios y volcánicos de la Formación La Quinta. En la vereda Sabanita al sur del arroyo Machín, se encontró cobre nativo (1-4%) diseminado en diques basálticos de espesor variable entre 10 a 30 cm, con orientación entre N60°E y N85°E buzando 77° hacia el SE; generalmente, este mineral está alterado hacia los bordes a cuprita (~1-1,5%) y tenorita (~1-2,5%). Adicionalmente, se presenta en fracturas y venillas de cuarzo hialino de 8 mm de espesor, paralelas a los diques, con malaquita (~1-3%), crisocola (~0-2,5%) y óxidos de hierro…"

2.2.6. Análisis litogeoquímico

"…La densidad de muestreo regional (área aproximada de 4163 km^2, es de aproximadamente una muestra de sedimento activo cada 3.3 km^2. El muestreo de sedimento presenta una distribución uniforme a lo largo de la franja del costado occidental de la Serranía del Perijá, cubriendo las cuencas de los ríos Cesar, Riecito, Chiriaimo, Guatapurí, Cañaverales y Cerrejón…"

"…En el distrito metalogénico de San Diego se encontraron un gran número de ocurrencias minerales de cobre, propios de zonas hipógena, supérgena y mixta, la cual obedece a una diferenciación genética dentro de los sistemas de mineralización de cobre. Las mineralizaciones de cobre se presentan tanto en rocas vulcano sedimentarias de la Formación La Quinta (especialmente en tobas y areniscas rojas), como en algunas rocas intrusivas y en estilos que básicamente son diseminadas y como vetillas en fracturas de las rocas…"

"…Los mayores eventos de ocurrencias de mineralización de cobre, se presentan en rocas sedimentarias y rocas volcánicas de la Formación La Quinta y por las características de la mineralización, se relacionan a procesos supérgenos, como resultado de la removilización del cobre desde zonas profundas a zonas distales en superficie…"

2.2.7. Discusión de Resultados:

"…Las observaciones realizadas desde las campañas de prospección mineral del Servicio Geológico Colombiano en el año 2014 hasta la más reciente, en el año 2019, han sido consistentes en indicar que por lo menos tres sectores del distrito metalogénico de San Diego, denominados aquí de sur a norte como La Mina, Limonal y Sabanita, muestran evidencias geológicas, geoquímicas, geofísicas y metalogénicas que sugieren que estos sectores presentan un alto potencial para la ocurrencia de mineralizaciones de cobre…"

"…la Falla de Media luna habría actuado como un canal por donde pudieron ascender los fluidos hidrotermales causantes de las alteraciones y mineralizaciones observadas en gran parte del distrito metalogénico de San Diego.

Adicionalmente, dos sistemas de fallas secundarios, uno con dirección SW-NE a casi W-E y otro con dirección NW-SE se presentan dentro del DMSD, los cuales actúan como sistemas transtensionales, generan espacios de apertura que permiten la circulación de fluidos hidrotermales y propician el emplazamiento de mineralizaciones

Para el caso del distrito metalogénico de San Diego, la Formación La Quinta, compuesta por rocas sedimentarias (arenitas, lutitas y algunos niveles conglomeráticos), rocas volcánicas y vulcanosedimentarias (arcosas, basaltos y andesitas) es la unidad permisiva que concentra la mayor cantidad de ocurrencias de minerales de cobre y de alteraciones hidrotermales asociadas.

Las mineralizaciones en el DMSD se presentan con dos tipos: la primera, que presenta una mayor distribución dentro del área del DSM y de afinidad supergénica, está compuesta principalmente por cobre nativo alterado a cuprita, tenorita y delafossita, malaquita, azurita y crisocola. El otro tipo de mineralización, está compuesto por la asociación de sulfuros de cobre tales como calcopirita-bornita±calcosina-covelina. A esta asociación mineral, algunos autores le atribuyen un origen hipógeno mientras que otros les atribuyen un origen más cercano a condiciones de superficie en zonas aisladas con condiciones reductoras dentro de grandes zonas de oxidación.

También es importante resaltar que estos lineamientos geofísicos, los cuales se corresponden con lineamientos estructurales, se prolongan por fuera de la Formación La Quinta y se adentran en los depósitos aluviales. Teniendo en cuenta que en la zona estos depósitos aluviales descansan discordantes sobre las unidades más antiguas, lo más probable es que para el occidente del DMSD, estos depósitos aluviales descansen sobre la Formación La Quinta y que tales lineamientos geofísicos estén indicando posibles trenes estructurales dentro de la Formación La Quinta pero cubiertos por depósitos cuaternarios, hecho que podría sugerir que existe la probabilidad de encontrar mineralizaciones de cobre por debajo de los depósitos más recientes…"

2.2.8. EVALUACIÓN DEL POTENCIAL MINERAL

"…Dadas las evidencias de un ambiente tectónico y estructural favorable para el emplazamiento de cuerpos mineralizantes y la circulación de fluidos hidrotermales, resultados geoquímicos en sedimentos activos y de roca que arrojan en estos últimos concentraciones puntuales por encima del 0.3% de cobre y en muchos sitios hasta por encima del límite de detección superior de la técnica analítica (>1% de Cu), una fuerte correlación geoquímica del Cu con otros elementos tales como el Co y el Zn, la identificación en campo de ocurrencias minerales y de alteraciones hidrotermales, la ubicación de la zona dentro de una franja de interés metalogénica reconocida y evidencia geofísica de la continuidad de las estructuras superficiales en profundidad, se considera que todo el distrito metalogénico de San Diego presenta un ***potencial alto*** *para la ocurrencia de mineralizaciones de cobre y metales base y preciosos asociados.*

Aunque dentro del distrito metalogénico destacan en especial los sectores de Sabanita, Limonal y La Mina como de los más promisorios, en donde aflora ampliamente la formación La Quinta, se considera que la porción occidental del distrito metalogénico que abarca una parte del valle del Río Cesar en el piedemonte de la Serranía del Perijá, presenta también un potencial alto para la ocurrencia de mineralizaciones de cobre más teniendo en cuenta que las características estructurales y geofísicas locales que muestran controles sobre las ocurrencias minerales, también se prolongan hacia la zona del valle de este distrito metalogénico…"

En el documento allegado se presenta tabla con los variables, los parámetros y criterios tenidos en cuenta para la calificación de potencial mineral para el distrito metalogénico de San Diego.

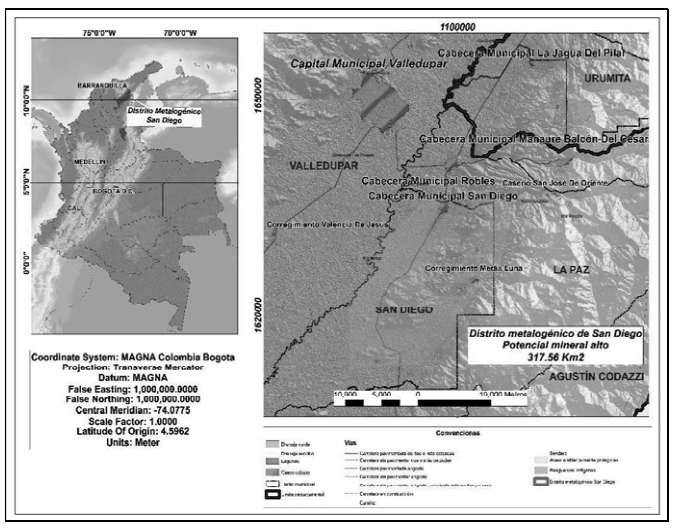

Figura3: *Potencial mineral alto para el Distrito Metalogénico San Diego Fuente:SGC.*

2.2.1. Conclusiones y Recomendaciones Distrito Metalogénico San Diego

"…

- *Durante las labores de gestión y socialización realizada en los departamentos de Cesar y La Guajira, en los municipios de San Diego, La Paz y La Jagua del Pilar, las dificultades que se presentaron fueron: i) problemas de comunicación con la comunidad indígena Yukpa; iI) acceso geográfico difícil en algunas zonas veredales; iii) suspensión de actividades de campo y retiro del equipo técnico de la zona, comprendida entre los municipios de San Diego y la Paz, por la negatividad y decisión conjunta de las autoridades indígenas de los cabildos, al considerar como territorios sagrado toda la serranía de Perijá.*
- *La unidad permisiva para el área del distrito metalogénico es la Formación La Quinta.*
- *Se presentan valores de cobre en superficie mayores al 1% y algunas por encima del 2% que indican prospectividad para la zona.*
- *Para el sector de Sabanita, se presentan asociaciones geoquímicas elementales de Cu-Co-Zn-Cr-Ni-V, para el sector del limonal de Cu-Zn-Co-Cr-Ni-P-V~Au-Mo y para el sector de la mina de Cu-Ba~Au~Co~P. Hay una cuarta asociación elemental al noreste del área de estudio de Cu-Bi-Cd-Co-S~Au.*
- *El TILT de aeromagnetometría muestra la presencia de estructuras lineales que presentan tres familias de tendencia distintivas: NE, SW-NE a E-W y NW-SE, cuya interacción genera espacios de apertura favorables para el emplazamiento fluidos mineralizantes. Gran parte de estos lineamientos tienen expresión en superficie lo que permite ser cartografiados algunos en terreno y otros a través de sensores remotos.*
- *La correlación espacial entre los valores anómalos de cobre tanto en roca como en sedimentos y las anomalías magnéticas, sumado a las evidencias de campo de intrusiones de diques andesíticos y cuarzodioríticos dentro de la Formación La Quinta sugieren que por lo menos parte de la mineralización presente en la zona podría tener un origen hipógeno.*
- *Tanto la isotopía de PB-Pb como los resultados de inclusiones fluidas sugieren que en el Perijá podrían existir dos grandes tipos de mineralización: uno de origen supergénico y otro de un origen más hipógeno.*
- *De acuerdo con las evidencias de campo y de laboratorio, en el DMSD y en la Serranía del Perijá, podrían existir diferentes tipos de depósitos tales como: IOCG; pórfido de Cu-Mo-Au, estos dos primeros a profundidad y Cobre ± Plata ± Cobalto Hospedado en Sedimentos.*
- *Dada la evidencia geológica y geofísica que sugieren la continuidad de estructuras mineralizadas por debajo de los sedimentos aluviales recientes, se considera que esta porción del DMSD también presenta potencial mineral para la ocurrencia de mineralizaciones de Cu.*
- *Se considera que, dadas las evidencias geológicas, geofísicas, geoquímicas y metalogenéticas el distrito metalogénico de San Diego, presenta una* ***alto potencial mineral*** *para la ocurrencia de depósitos de cobre y de metales base…"*

2.3. Distrito Metalogénico La Paz

El documento titulado "**Evaluación del Potencial mineral para Cobre y otros metales Distrito Metalogénico La Paz, Serranía del Perijá - SGC octubre de 2019".**

"… Este informe tiene como objeto realizar la calificación del potencial mineral para el distrito metalogénico de La Paz, a partir de los resultados obtenidos en la campaña de prospección mineral del año 2019 los cuales fueron integrados con los datos de campañas de reconocimientos y cartografía geológica, prospección geoquímica, levantamiento de información geofísica e investigación metalogénica adquiridos en campañas anteriores.

A partir de la información de geología de campo y de geoquímica disponible hasta ese momento, se identifican sectores de interés para cobre, tales como: Sector La Laguna, Sector Caracolí Hueco y Sector Sureste que se encuentran parcialmente dentro del distrito metalogénico de La Paz

Dentro del sector La Laguna (3), se reconocen mineralizaciones hipogenas y supergenas. Estas mineralizaciones se encuentras cortando la formación la Quinta en forma de vetillas; sus principales eventos de alteración son silicificación y carbonatación.

En el sector Caracolí Hueco (4), se reportan mineralizaciones hipógenas conformadas por calcopirita-Bornita y covelina-calcosina junto con un evento hidrotermal de baja temperatura dado por la asociación mineral de cobre nativo-cuprita-tenorita y alteraciones hidrotermales como silicificación y argílica intermedia.

Para el sector Sureste (7), la mineralización esta asociada a un evento hidrotermal de baja temperatura, el cual se desarrolla en un nivel intermedio entre la zona hipogena y la supergena, representada principalmente por cobre nativo. La alteración predominante en este sector es epidotización, la cual en algunas rocas oblitera la textura, y como alteración subordinada se presenta la silicificación en rocas sedimentarias como en rocas ígneas

Para el año 2018, el SGC publica una actualización del Atlas Geoquímico de Colombia (Mendoza et al., 2018) en el cual se destaca para la Serranía del Perijá tendencias geoquímicas de Cu y Pb. La distribución del muestreo de sedimentos activos de estas campañas es uniforme a lo largo de la franja del costado occidental de la Serranía del Perijá, cubriendo las cuencas de los ríos Cesar, Riecito, Chiriaimo, Guatapurí, Cañaverales y Cerrejón

La información geofísica recolectada, ha sido principalmente de gravimetría y magnetometría.

En este informe se indica que la mineralización de cobre se encuentra en las rocas de la Formación La Quinta, tanto en areniscas, como en las intercalaciones andesíticas y microgábricas y se describen como sistema de mineralización de cobre diseminado (cobre nativo, cuprita, carbonatos y calcosita). En las conclusiones el informe indica el desarrollo de riodacitas en la base de la Formación La Quinta, sugiriendo la presencia a profundidad de intrusiones graníticas contemporáneas a las riodacitas y menciona un posible origen epigenético de las mineralizaciones de cobre identificadas.

"…En cuanto al clima, es de tipo tropical, con dos periodos lluviosos (abril a mayo - junio y de julio a octubre - noviembre). En los meses de junio y julio ocurre un descenso en las lluvias, mientras que entre diciembre y marzo el periodo es seco. Las temperaturas del área varían entre 10 y 34°C durante el día, con promedio de 28°C en ciertas zonas (Alcaldía municipal de San Diego, 2016; Alcaldía municipal de La Paz, 2016).

La principal cuenca hidrográfica corresponde al río Cesar, el cual pasa al oeste de los municipios de La Paz y San Diego, en dirección NNE-SSW. Existe un sistema de subcuencas tales como los de los ríos Tucuy, Chiriaimo, y Tocaimo…"

2.3.1. Geología Local

Litologías observadas: *"…Dentro de la zona evaluada para determinar, afloran en mayor parte rocas sedimentarias y vulcano-sedimentarias de la Formación La Quinta. Otras unidades litológicas observadas en la zona corresponden a Espilitas Triásicas, la cual se definen más bien como riolitas porfídicas. También fueron descritas rocas intrusivas como cuarzomicrodioritas, dioritas y dacitas.*

Formación La Quinta: Esta unidad se caracteriza por tener niveles intercalados de arenitas arcósicas ferruginosas de grano fino a muy fino, arenitas tobáceas con rocas volcánicastales como tobas y basaltos de textura afanítica a porfirítica de grano fino a muy fino en contactos netos y controlados por zonas de cizalla, lo cual produce efectos de brechamiento en algunos sectores, con clastos de rocas sedimentarias embebidos en los basaltos y viceversa.

Formación La Quinta Sedimentaria: la secuencia sedimentaria de esta formación, se caracteriza por estar conformada de conglomerados clasto soportados con matriz de tamaño arena gruesa, conteniendo clastos líticos de rocas volcánicas en tamaños que varían de canto a bloque y formas subredondeadas a redondeadas. igualmente se presentan arenitas y arenitas lodosas de grano muy fino a medio localmente laminadas. petrográficamente, las rocas sedimentarias muestran contenidos importantes de óxidos de hierro, presentando variaciones tanto texturales, como composicionales, donde predominan subarcosas, grauvacas y litoarenitas con tamaño de grano limo a arena fina.

Formación la quinta volcánica: las rocas volcánicas de esta formación consisten principalmente de flujos lávicos basálticos y andesíticos, tobas, ignimbritas, riolitas y traquitas, las cuales están como intercalaciones, entre centimétricas a métricas, dentro de la secuencia sedimentaria. En el sector de la parte alta de la quebrada Guiamaral, los flujos de basaltos presentaban pirita diseminada y suprayacian discordantes a la secuencia de lodolitas y areniscas de la parte sedimentaría de la Formación La Quinta.

Rocas ígneas intrusivas: Las rocas de la secuencia vulcano-sedimentaria de la Formación la Quinta, se encuentra intruídas por cuerpos de composición diorítica y cuarzomonzonítico, diques de composición granodioririrítica y pegmatitas de cuarzo de forma concordante en algunos casos a la estratificación.

Venas, brechas: Estructuras como venas y brechas cortando los estratos de las rocas vulcanosedimentarias de la Formación La Quinta, se observaron y muestrearon en el sector de Guiamaral, Gota Fría, La Montaña, La Sierrita y Los Encantos; algunas de ellas mineralizadas o con alteración (sericitación principalmente)…"

2.3.2. Análisis estructural

"…El patrón estructural dominante en la región permite identificar un cinturón de cabalgamiento con estructuras que se extienden en dirección NE por decenas de km, algunas de las cuales están parcialmente cubiertas por sedimentos recientes en la zona plana de los valles de Cesar y Ranchería. El cinturón, compuesto por fallas imbricadas tiene vergencia al NW y permite el apilamiento tectónico que genera la Serranía de Perijá y el desarrollo de un relieve estructural mayor de 2000 m. Un cálculo preliminar indica que el esfuerzo compresivo principal está orientado N45°W (Colmenares et al., 2007).

En este sector de la Serranía de Perijá, se encuentran las fallas de San Diego, Media Luna y Manaure, y varios lineamientos a lo largo de ríos principales…"

2.3.3. Alteraciones y Mineralizaciones

En este tipo de rocas, la alteración principal es epidotización acompañada por clórita, calcita, y prehnita; moderada silicificación, y una argilización tardía, todas estas asociadas a procesos de mineralización de cobre en el área. La epidotizacion se presenta como la alteración hidrotermal principal,

*Respecto a la mineralización, en el área evaluada se encontraron varías ocurrencias minerales de cobre, propios de zonas hipógena, supérgena y mixta, la cual obedece a una diferenciación genética dentro de los sistemas de mineralización de cobre. En la ¡Error! No se encuentra el origen de la referencia.**6**, se muestra un listado de los sitios donde se observó ocurrencias de mineralización de cobre.*

Tal como se puede identificar, los mayores eventos de ocurrencias de mineralización de cobre, se presentan en rocas sedimentarias y rocas volcánicas de la Formación La Quinta

Mineralización Hipógena: Consiste en la mineralización primaria, interpretada como resultado de las etapas iníciales de la mineralización, los cuales corresponden a la asociación calcopirita-bornita principalmente.

Mineralización Supergena: Esta consiste en minerales tales como como cobre nativo, óxidos de cobre (cuprita, tenorita) y como carbonato de cobre (azurita, malaquita). El estilo de mineralización, se caracteriza por presentarse en forma diseminada en rocas sedimentarias como areniscas y tobas. En algunas rocas volcánicas como basaltos y tobas a veces se presentan en venillas concordantes con planos de diaclasamiento…"

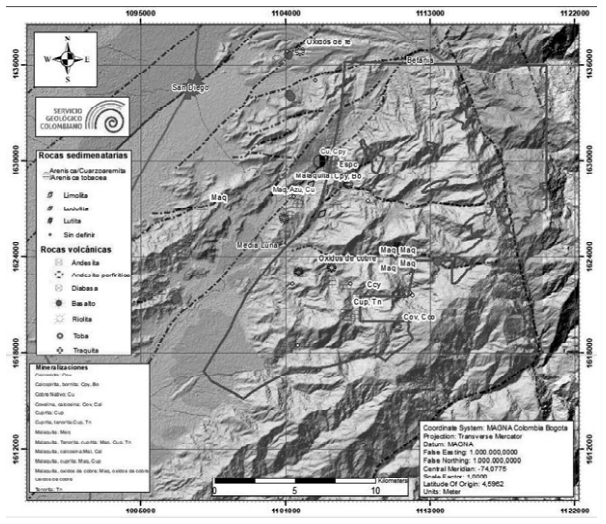

Figura4: *Mapa de las mineralizaciones encontradas en rocas sedimentarias y volcánicas Fuente: SGC*

2.3.4. Discusión de resultados:

"…La mineralización de cobre de la zona se hospeda principalmente en la rocas vulcano-sedimentarias de la Formación La Quinta sin desconocer algunas mineralizaciones hospedadas en la formación de las Espilitas Triasicas.

Los eventos mayores de mineralización de cobre son de tipo supérgeno y muestran la precipitación de cobre en forma de carbonatos y de óxidos. Dichas mineralizaciones se observan en patrones diseminados en las rocas sedimentarias y volcánicas de la Formación La Quinta. Posiblemente la movilización y precipitación de cobre supérgeno, sea desde zonas profundas a las distales a la superficie.

Para el distrito de La Paz se evaluó un ***potencial alto*** *para mineralizaciones de cobre y otros metales en una extensión de 225 kilómetros cuadrados, se indican las variables que hacen parte del proceso de evaluación de potencial y las observaciones de ella…"*

En el documento allegado se presenta tabla 19 con las variables, los parámetros y criterios tenidos en cuenta para la calificación de potencial mineral alto para el distrito metalogénico de La Paz.

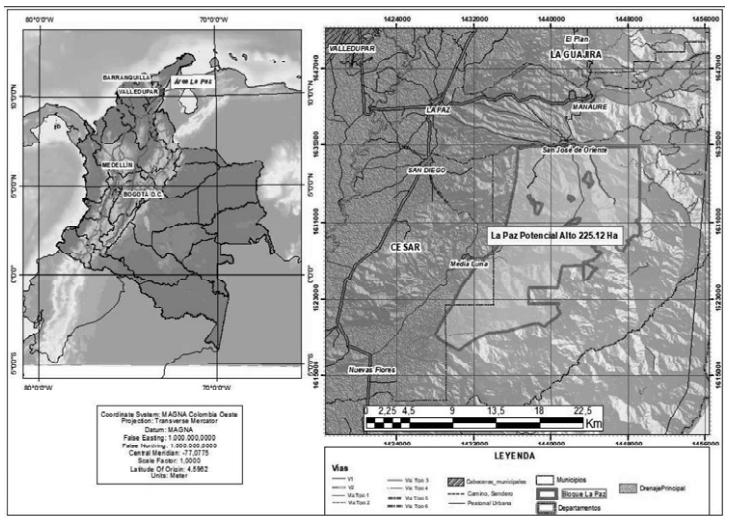

Figura 5: *Evaluación de Potencial Distrito Metalogénico La Paz Fuente: SGC*

2.3.5. Conclusiones Distrito Metalogénico La Paz

- *Existen factores sociales de conflictividad en la zona, principalmente por la presencia de disidentes de las Fuerzas Armadas Revolucionarias de Colombia, al igual que la presencia de otras guerrillas en el territorio del Cesar.*
- *La litología principal en el distrito metalogénico de La Paz son las rocas vulcano-sedimentarias de la Formación La Quinta, además se observan rocas intrusivas hipoabisales asociadas a las Espilitas Triasicas junto con rocas intrusivas de composición intermedia las cuales intruyen a la formación La Quinta.*
- *Existen dos ambientes geo-tectónicos para las litologías y las mineralizaciones encontradas dentro del distrito metalogénico de La Paz, un ambiente de margen activo continental (ACM) y zonas tectónicas intra-placa (WPTZ), lo cual junto con otras evidencias de clasificación de basaltos de dorsales meso-oceánicas demuestra la generación de un aulacogeno.*
- *Análisis de microtermometria y de ambientes geo-tectónicos permiten demostrar el potencial de la zona para mineralizaciones tipo VMS.*
- *Las mineralizaciones dentro de la zona se encuentran principalmente hospedadas en rocas vulcano-sedimentarias de la formación La Quinta y esporádicamente en las Espilitas Triasicas.*
- *La respuesta geofísica de la zona está asociada a estructuras regionales y a la presencia de mineralizaciones asociadas a cobre, la cual genera anomalías magnéticas someras (no superior entre 1000 a 2000m), sin desconocer algunas respuestas que continúan en profundidad principalmente al oriente del distrito, asociadas posiblemente a fuentes magmáticas.*
- *En el Distrito Metalogénico La Paz han ocurrido múltiples eventos mineralizantes para cobre, los cuales han sido formados en diferentes ambientes geotectónicos (ACM y WPTZ), reflejados por las distintas asociaciones paragenéticas de mineralización hipógena, mixta y supérgena, y por las sobreimposiciones espaciales entre las correlaciones de metales de roca y de sedimento activo debido a las distintas firmas geoquímicas de las mineralizaciones.*
- *En el sector de la vereda Caracolí Hueco presenta asociación de Cu-Au-Ag, al igual que evidencias de oro en las muestras recolectadas de concentrados de batea…"*

2.4. Distrito Metalogénico Codazzi

Documento titulado**: "Evaluación del Potencial mineral para Cobre y otros metales Distrito Metalogénico Codazzi, Serranía del Perijá" - SGC octubre de 2019**

"…En este informe se presenta la evaluación de potencial mineral para cobre y otros minerales metálicos, del distrito metalogénico Codazzi que cubre un área de 364.5 Km2, localizada en la región de la serranía del Perijá en jurisdicción de los municipios de Agustín Codazzi, La Paz y San Diego en el departamento del Cesar.

Este informe tiene como objeto realizar la calificación del potencial mineral para el distrito metalogénico de Codazzi, a partir de los resultados obtenidos en la campaña de prospección mineral para cobre y otros metales en los distritos metalogénicos de San Diego y la Paz ubicados al norte del distrito metalogénico de Codazzi del año 2019, los cuales fueron integrados con los datos de campañas de reconocimientos y cartografía geológica, prospección geoquímica, levantamiento de información geofísica e investigación metalogénica adquiridos en campañas pasadas, extrapolando similitudes de información aledaña y estableciendo un potencial para el distrito de Codazzi.

La zona de trabajo destinada para el reconocimiento de la potencialidad para minerales de cobre y otros metales asociados, tiene una extensión de 364.5 Km2 (36500 ha) y está fundamentada en la caracterización preliminar respecto a restricciones ambientales, áreas estratégicas declaradas, resguardos indígenas y áreas mineras tituladas previamente. La zona evaluada está en jurisdicción de la parte norte del municipio Agustín Codazzi, la parte suroriental del municipio de La Paz, y parte sureste del municipio de San Diego, en el departamento del Cesar.

Ésta área, dada la información y datos geocientíficos pre-existentes disponibles se ha evaluado como de ***potencial medio*** *para minerales de cobre y otros metales asociados, la cual debe ser objeto de labores de prospección que permitan definir y cualificar las posibilidades de un mayor potencial dada su gran similitud en litología, resultados geoquímicos y geofísicos con respecto a las zonas de San Diego y La Paz las cuales se clasifican con un alto potencial.*

En cuanto al clima, es de tipo tropical, con dos periodos lluviosos (abril a mayo - junio y de julio a octubre - noviembre). En los meses de junio y julio ocurre un descenso en las lluvias, mientras que entre diciembre y marzo el periodo es seco. Las temperaturas del área varían entre 10 y 34°C durante el día, con promedio de 28°C en la cabecera municipal del municipio Agustín Codazzi (Nuestro Municipio - Alcaldia Municipal Agustin Codazzi Cesar, n.d.)…"

2.4.1. Geología Local

"…Dentro de la zona evaluada afloran en mayor parte rocas sedimentarias y vulcano-sedimentarias de la Formación La Quinta. Otras unidades litológicas observadas en la zona corresponden a Espilitas Triásicas, la cual se definen más bien como riolitas porfídicas. También fueron descritas rocas intrusivas como cuarzomicrodioritas, dioritas y dacitas…"

2.4.1.1. Formación La Quinta

"…Esta unidad se caracteriza por tener niveles intercalados de arenitas arcósicas ferruginosas de grano fino a muy fino, arenitas tobáceas con rocas volcánicastales como tobas y basaltos de textura afanítica a porfirítica de grano fino a muy fino en contactos netos y controlados por zonas de cizalla, lo cual produce efectos de brechamiento en algunos sectores, con clastos de rocas sedimentarias embebidos en los basaltos y viceversa.

Formación La Quinta Sedimentaria: Se caracteriza por estar conformada de conglomerados clasto soportados con matriz de tamaño arena gruesa, conteniendo clastos líticos de rocas volcánicas en tamaños que varían de canto a bloque y formas subredondeadas a redondeadas. Igualmente se presentan arenitas y arenitas lodosas de grano muy fino a medio localmente laminadas. Petrográficamente, las rocas sedimentarias muestran contenidos importantes de óxidos de hierro, presentando variaciones tanto texturales, como composicionales, donde predominan subarcosas, grauvacas y litoarenitas con tamaño de grano limo a arena fina.

Formación La Quinta Volcánica: Las rocas volcánicas esta formación consisten principalmente de flujos lávicos basálticos y andesíticos, tobas, ignimbritas, riolitas y traquitas, las cuales están como como intercalaciones, entre centimétricas a métricas, dentro de la secuencia sedimentaria.

En el sector de la parte alta de la quebrada Guiamaral, los flujos de basaltos presentaban pirita diseminada y suprayacian discordantes a la secuencia de lodolitas y areniscas de la parte sedimentaría de la Formación La Quinta.

Venas, brechas: Estructuras como venas y brechas cortando los estratos de las rocas vulcanosedimentarias de la Formación La Quinta, se observaron y muestrearon en el sector de Guiamaral, Gota Fría, La Montaña, La Sierrita y Los Encantos (La Paz); algunas de ellas mineralizadas o con alteración (sericitación principalmente)

Análisis estructural: *El sistema de fallas principal de toda la zona tiene una dirección regional suroeste-noreste. Ortega (2012) describe las fallas del área así: Falla Cuatro Vientos - San Diego, es una falla de carácter regional, ubicada al extremo occidental del área, en este sector se encuentra*

cubierta totalmente por sedimentos cuaternarios, más hacia el norte es denominada como Falla del Cerrejón donde afecta sedimentos mesozoicos y cenozoicos, a pesar de su trazo rectilíneo es considerada una falla inversa de bajo ángulo…"

2.4.2. Discusión de Resultados

"…El análisis de la información presentada incluye no sólo la información disponible para éste distrito, sino que toma en cuenta también información regional disponible de áreas contiguas al distrito Codazzi, tal como información geoquímica, geofísica y geológica tomada por el SGC en diferentes campañas de exploración hechas en los municipios de La Paz, San Diego y alrededores de la Serranía de Perijá.

En la Formación La Quinta, que ha sido ampliamente estudiada desde la década de 1960 en cuanto a ocurrencias de minerales en otros sectores de la Serranía de Perijá, se observan manifestaciones de minerales de cobre en los municipios de La Paz y San Diego, inmediatamente al norte del distrito Codazzi, y dada su continuidad en éste distrito, se establece aquí como una de las unidades más importantes que podrían hospedar mineralizaciones de interés económico.

En lo que respecta al aspecto geológico, a pesar de que éste distrito metalogénico no cuenta con una cartografía geológica y mapeo de ocurrencias minerales, posee las características para hospedar sistemas de mineralización de cobre de acuerdo a las evidencias presentadas.

El análisis geoquímico de muestras de sedimentos activos de corriente y de lecho seco del distrito Codazzi ha permitido establecer varías anomalías. El análisis univariado permitió establecer varias cuencas con valores anómalos para elementos tales como cobre y minerales asociados en sectores como la parte baja del rio Magiriaimo, en el cual se observan anomalías en Cu, Mo, Zn y As, al igual que el arroyo El Tigre, que muestra anomalías en Pb, As y Sb.

El análisis multivariado regional arrojó como resultado en el sector de Codazzi, para Cobre 2 sectores con potencial geoquímico alto (sectores 7 y 10), 2 con potencial geoquímico medio (sectores 6 y 8) y un sector con potencial geoquímico bajo

Dado que en el sector al norte del distrito (municipios de La Paz y San Diego) hay áreas con evidencias de manifestaciones de cobre establecidas, que al mismo tiempo poseen un potencial mineral alto, y teniendo en cuenta las similitudes que hay con el Distrito Codazzi, se puede establecer que este distrito puede hospedar también tales manifestaciones, lo que pone de realce la potencialidad del distrito para minerales de Cobre y asociados

Al sobreponer los resultados del análisis geoquímico con los resultados del procesamiento geofísico, en particular con las anomalías geofísicas observadas en la función de señal analítica coinciden parcialmente con los sectores de potencial geoquímico de cobre y molibdeno, los cuales poseen un potencial alto y medio.

Los lineamientos magnéticos poseen una tendencia predominante SW-NE y pueden extenderse hasta los 30 Km tanto a lo ancho como a lo largo del distrito. Estos lineamientos son también observados en el área al norte del distrito Codazzi, por lo que se infiere que ambas zonas poseen comportamientos estructurales similares.

2.4.3. Evaluación del potencial mineral del distrito Codazzi

Como resultado de la evaluación de los aspectos geológicos, geoquímicos, geofísicos y metalogénicos y la comparación con áreas inmediatamente al norte las cuales cuentan con características similares y potenciales minerales altos, se establece un ***Potencial Medio*** *para el distrito. Dicha clasificación no es debido a que se tenga menor probabilidad de hospedar mineralizaciones de cobre y elementos asociados, sino por falta de información de campo que permita corroborar la información disponible para el distrito Codazzi…"*

En el documento allegado se presenta tabla con los variables, los parámetros y criterios tenidos en cuenta para la calificación de potencial medio mineral para el distrito metalogénico de Codazzi

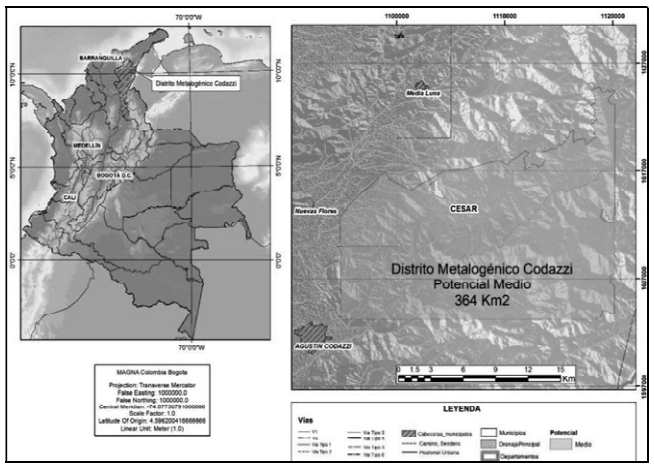

Figura 6. *Evaluación del potencial mineral para el Distrito Metalogénico Codazzi. Fuente SGC*

2.4.4. Conclusiones Distrito Metalogénico Codazzi

De acuerdo a la información analizada del Distrito Metalogénico Codazzi se pueden establecer las siguientes conclusiones:

- *Dentro de la zona evaluada afloran en mayor parte rocas sedimentarias y vulcano-sedimentarias de la Formación La Quinta. Otras unidades litológicas observadas en la zona corresponden a Espilitas Triásicas.*

- *La geología estructural está dominada por estructuras de dirección SW-NE, que a su vez son cortadas por estructuras de dirección SEE-NWW. Dicho estilo estructural posee continuidad hacia el norte, en los municipios de La Paz y San Diego, en los que el SGC ha realizado trabajos de exploración y se han establecido áreas con alto potencial mineral para cobre y elementos asociados.*

- *Este distrito hace parte del distrito metalogénico regional Serranía del Perijá, en el cual se reportan ocurrencias históricas de minerales de cobre.*

- *El procesamiento de la información geofísica en la función de señal analítica permitió establecer una serie de anomalías magnéticas, las cuales fueron confirmadas en el modelo de inversión. En dicho modelo también fue posible establecer también la profundidad y continuidad de las anomalías y su similitud con las anomalías presentes al norte, en los municipios de La Paz y San Diego.*

- *El análisis de la información geoquímica univariada indica la presencia de varias anomalías en elementos como el Cu, Ag, Mo, Pb, Zn y As en diferentes drenajes del distrito Codazzi. El análisis de la geoquímica multivariada se realizó a escala regional y permitió reconocer varios patrones geoquímicos regionales, en los cuales sectores del distrito Codazzi muestran comportamientos geoquímicos similares a sectores al norte del distrito en lo que respecta los elementos de cobre, molibdeno y sus elementos asociados.*

- *De acuerdo al análisis de toda esta información y la similitud de las características geológicas, geofísicas, geoquímicas y metalogénicas con áreas al norte del distrito Codazzi (donde se han llevado a cabo campañas de exploración por parte del SGC, que se han clasificado con un potencial mineral alto, y cuyas características pueden ser extrapoladas al distrito Metalogénico Codazzi), se establece un finalmente un* ***potencial mineral medio*** *para cobre y otros metales…"*

3. CONCLUSIONES

3.1. Distrito Metalogénico San Diego

Del documento analizado se establece y extracta que para el caso del distrito metalogénico de San Diego, se presenta la Formación La Quinta, compuesta por rocas sedimentarias (arenitas, lutitas y algunos niveles conglomeráticos), rocas volcánicas y vulcanosedimentarias (arcosas, basaltos y andesitas) que es la unidad permisiva que concentra la mayor cantidad de ocurrencias de minerales de cobre y de alteraciones hidrotermales asociadas.

"…Que las mineralizaciones en el Distrito Metalogénico San Diego, se presentan con dos tipos: la primera, de afinidad supergénica, está compuesta principalmente por cobre nativo alterado a cuprita, tenorita y delafossita, malaquita, azurita y crisocola. El otro tipo de mineralización, más controversial en cuanto a su origen, está compuesto por la asociación de sulfuros de cobre tales como calcopirita-bornita±calcosina-covelina.

Que los lineamientos geofísicos, los cuales se corresponden con lineamientos estructurales, se prolongan por fuera de la Formación La Quinta y se adentran en los depósitos aluviales. Teniendo en cuenta que en la zona estos depósitos aluviales descansan discordantes sobre las unidades más antiguas, lo más probable para es que para el occidente del Distrito Metalogénico San Diego, estos depósitos aluviales descansen sobre la Formación La Quinta y que tales lineamientos geofísicos estén indicando posibles trenes estructurales dentro de la Formación La Quinta pero cubiertos por depósitos cuaternarios, hecho que podría sugerir que existe la probabilidad de encontrar mineralizaciones de cobre por debajo de los depósitos más recientes.

Se considera que, dadas las evidencias geológicas, geofísicas, geoquímicas y metalogenéticas El distrito metalogénico de San Diego, presenta un ***alto potencial mineral*** *para la ocurrencia de depósitos de cobre y de metales base y preciosos asociados…"*

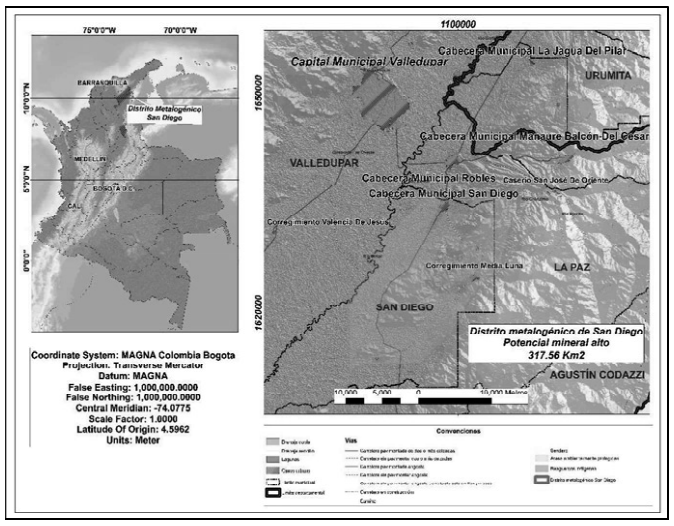

Figura 7: *Potencial mineral alto para el Distrito Metalogénico San Diego Fuente: "Evaluación del Potencial mineral para Cobre y otros metales Distrito Metalogénico San Diego, Serranía del Perijá - SGC octubre de 2019"*

3.2. Distrito Metalogénico La Paz

Del documento analizado "Evaluación del Potencial mineral para Cobre y otros metales Distrito Metalogénico La Paz, Serranía del Perijá - SGC octubre de 2019", se establece y extracta que para el caso del distrito metalogénico de La Paz, la mineralización de cobre se encuentra en las rocas de la Formación La Quinta, tanto en areniscas, como en las intercalaciones andesíticas y microgábricas y se describen como sistema de mineralización de cobre diseminado (cobre nativo, cuprita, carbonatos y calcosita). En las conclusiones el informe indica el desarrollo de riodacitas en la base de la Formación La Quinta, sugiriendo la presencia a profundidad de intrusiones graníticas contemporáneas a las riodacitas y menciona un posible origen epigenético de las mineralizaciones de cobre identificadas.

La mineralización de cobre de la zona se hospeda principalmente en la rocas vulcano-sedimentarias de la Formación La Quinta sin desconocer algunas mineralizaciones hospedadas en la formación de las Espilitas Triasicas.

Los eventos mayores de mineralización de cobre son de tipo supérgeno y muestran la precipitación de cobre en forma de carbonatos y de óxidos. Dichas mineralizaciones se observan en patrones diseminados en las rocas sedimentarias y volcánicas de la Formación La Quinta.

Para el distrito de La Paz se evaluó un potencial alto para mineralizaciones de cobre y otros metales

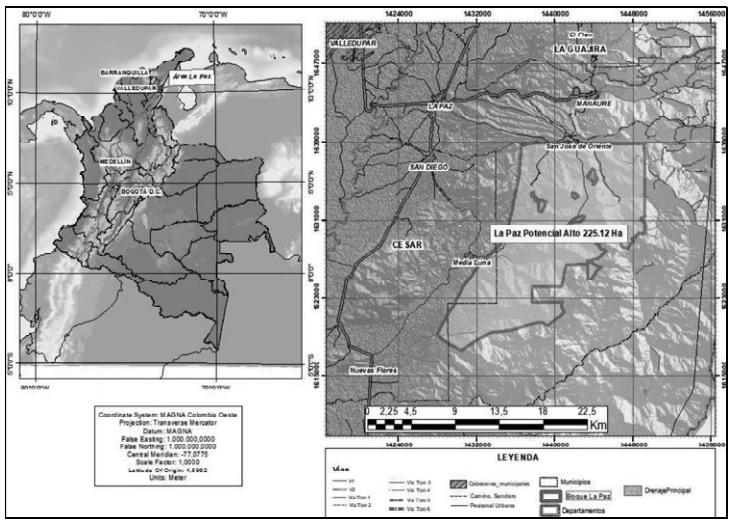

Figura 1. *Evaluación de Potencial Distrito Metalogénico La Paz. Fuente: SGC*

En el Distrito Metalogénico La Paz han ocurrido múltiples eventos mineralizantes para cobre, los cuales han sido formados en diferentes ambientes geotectónicos (ACM y WPTZ), reflejados por las distintas asociaciones paragenéticas de mineralización hipógena, mixta y supérgena, y por las sobreimposiciones espaciales entre las correlaciones de metales en roca y sedimento activo debido a las distintas firmas geoquímicas de las mineralizaciones. Los eventos mayores de mineralización de cobre son de tipo supérgeno y muestran la precipitación de cobre en forma de carbonatos y de óxidos. Dichas mineralizaciones se observan en patrones diseminados en las rocas sedimentarias y volcánicas de la Formación La Quinta.

3.3. Distrito Metalogénico Codazzi

Dentro de la zona evaluada afloran rocas sedimentarias y vulcano-sedimentarias de la Formación La Quinta. Otras unidades litológicas observadas en la zona corresponden a Espilitas Triásicas

En lo que respecta al aspecto geológico, a pesar de que éste distrito metalogénico no cuenta con una cartografía geológica y mapeo de ocurrencias minerales, posee las características para hospedar sistemas de mineralización de cobre de acuerdo a las evidencias presentadas.

Como resultado de la evaluación de los aspectos geológicos, geoquímicos, geofísicos y metalogénicos y la comparación con áreas inmediatamente al norte las cuales cuentan con características similares y potenciales minerales altos, el SGC establece un **Potencial Medio** para el distrito. Dicha clasificación no es debido a que se tenga menor probabilidad de hospedar mineralizaciones de cobre y elementos asociados, sino por falta de información de campo que permita corroborar la información disponible para el distrito Codazzi.

Ésta área, dada la información y datos geocientíficos pre-existentes disponibles se ha evaluado como de **potencial medio** para minerales de cobre y otros metales asociados, la cual debe ser objeto de labores de prospección que permitan definir y cualificar las posibilidades de un mayor potencial dada su gran similitud en litología, resultados geoquímicos y geofísicos con respecto a las zonas de San Diego y La Paz las cuales se clasifican con un alto potencial.

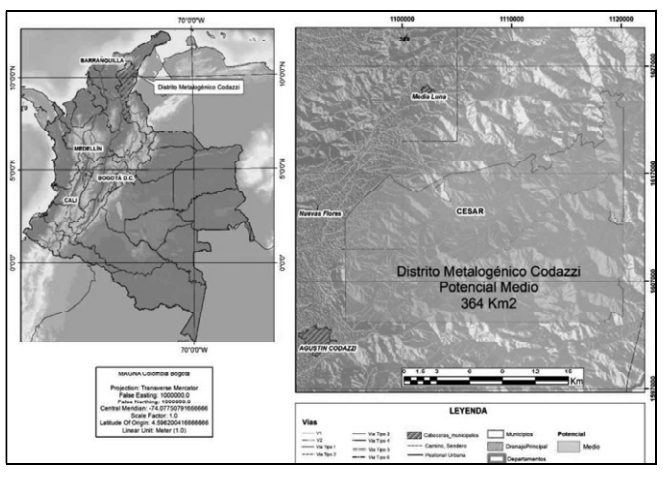

Figura 9. *Evaluación del potencial mineral para el Distrito Metalogénico Codazzi. Fuente SGC*

4. ANÁLISIS GEOESPACIAL

Para la zona de los municipios de La Paz, San Diego y Codazzi en el departamento del Cesar, de acuerdo a la información del SGC, se tiene que, **los municipios de San Diego y La Paz presentan alto potencial mineral** para la ocurrencia de depósitos de cobre y de metales base y preciosos asociados y **el municipio de Agustin Codazzi, presenta potencial medio** para minerales de cobre y otros metales asociados.

A las zonas definidas con alto y medio potencial se realizan los cruces respectivos con las áreas excluibles para minería contempladas en la base de AnnA Minería, Títulos vigentes, solicitudes de contratos de concesión vigentes, áreas mineras indígenas declaradas, zonas mineras étnicas, Áreas estratégicas Mineras, Áreas con Inversión del Estado, Áreas de Reserva Especial Declarada y/o en trámite, Zonas Reservadas con Potencial, Sistema de Áreas Protegidas Excluibles (parques naturales Nacionales y Regionales, Reservas Naturales, Reservas Forestales Protectoras, Santuarios de Flora y Fauna), zonas de protección y desarrollo de los recursos naturales no renovables, sitios RAMSAR, páramos delimitados y/o en proceso de delimitación, entre otras, con lo cual se establecen las zonas que se encuentran libres y son susceptibles de continuar el proceso para su declaratoria como Áreas Estratégicas Mineras y entrar en el proceso de Selección Objetiva.

A estas zonas libres con alto y medio potencial, se realiza el cruce con las Áreas Reservadas con potencial en la zona, y se establece que los bloques ZRP 417 y ZRP 418 reservados mediante Resolución VPPF No 183 del 15/09/2021 se encuentran dentro de estas zonas presentando las siguientes características:

4.1. BLOQUE 417:

Se localiza en jurisdicción de los municipios de San Diego y La Paz y de acuerdo con los Shapefiles de potencial allegados por el SGC, comprende zonas con Alto, medio y bajo Potencial que se distribuyen como se muestra en la figura No. 10

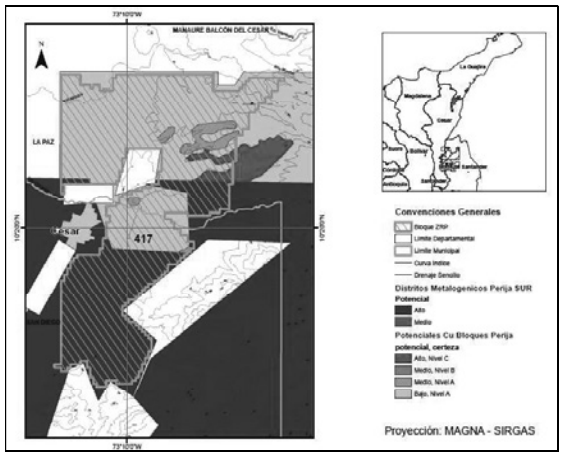

Figura No 10: *Bloque ZRP 417 con potencial alto, medio y bajo - SGC. Elaborado Grupo Técnico Promoción*

Teniendo en cuenta lo anterior, tomando preferencialmente las zonas con **alto potencial** y algunas con medio y bajo potencial para generar una adecuada geometría y dar continuidad al bloque uniendo las zonas con alto potencial y teniendo en cuenta el sistema de Cuadricula y reglas del negocio establecidas por AnnA Minería, se define el bloque que se denomina **AEM 15**, y que corresponde a la figura 11, el cual contempla un área de 2.731,3484 ha en jurisdicción de los municipios de San Diego y La Paz en el departamento del Cesar.

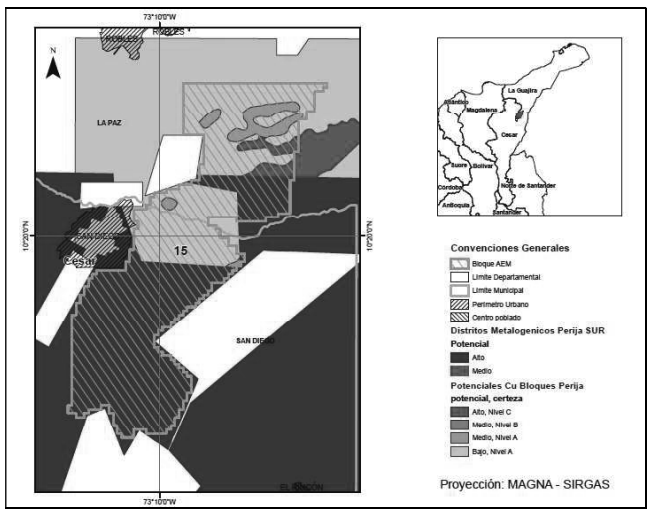

Figura No 11: *Bloque AEM 15 con potencial alto, medio y bajo – SGC.. Elaborado Grupo Técnico Promoción*

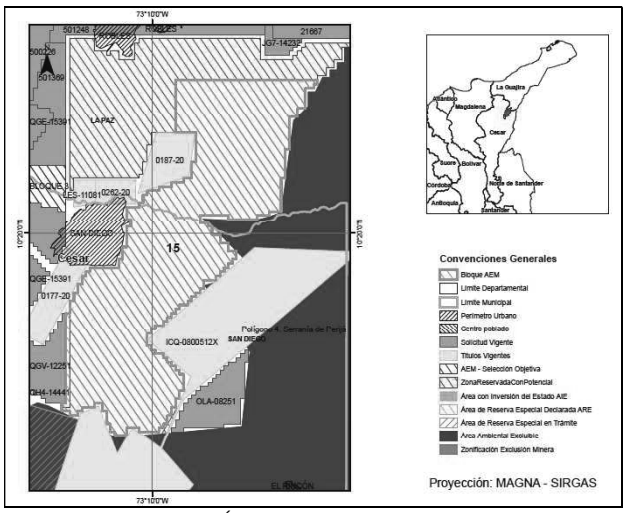

Figura 12: *Bloque AEM 15 con Áreas excluibles. Elaborado Grupo Técnico Promoción*

4.2. BLOQUE 418:

Se localiza en jurisdicción de los municipios de San Diego, La Paz y Codazzi, de acuerdo con los Shapefiles de potencial allegados por el SGC, comprende zonas con Alto, medio y bajo Potencial que se distribuyen como se muestra en la figura No 13, así mismo se establece que limita en el Nor-oeste con la AEM 2 delimitada y declarada mediante Resolución número 008 del 16 de febrero del 2021.

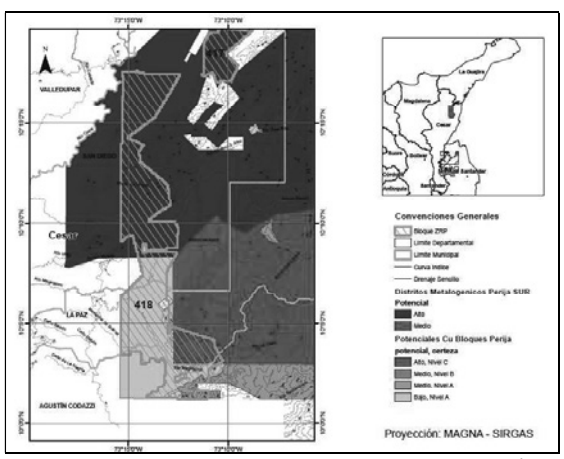

Figura No 13: *Bloque ZRP 418 con potencial alto, medio y bajo. Elaborado Grupo Técnico Promoción*

Teniendo en cuenta lo anterior, tomando preferencialmente las zonas con alto potencial y de acuerdo con el sistema de Cuadricula y reglas de negocio establecidas por AnnA Minería, se define el bloque con alto potencial y área libre de 5.955,3784 ha,

Dado que la AEM 2 (con área de 101,8123 ha), delimitada y declarada mediante Resolución número 008 del 16 de febrero del 2021, limita por su costado oriental con este bloque, es conveniente y necesario ampliar el bloque AEM 2 uniendo estos dos bloques en un solo bloque que seguirá siendo denominado AEM 2, y el cual contempla un área total de 6.057,1907 ha, en jurisdicción del municipio de San Diego en el departamento del Cesar. (Figura 14)

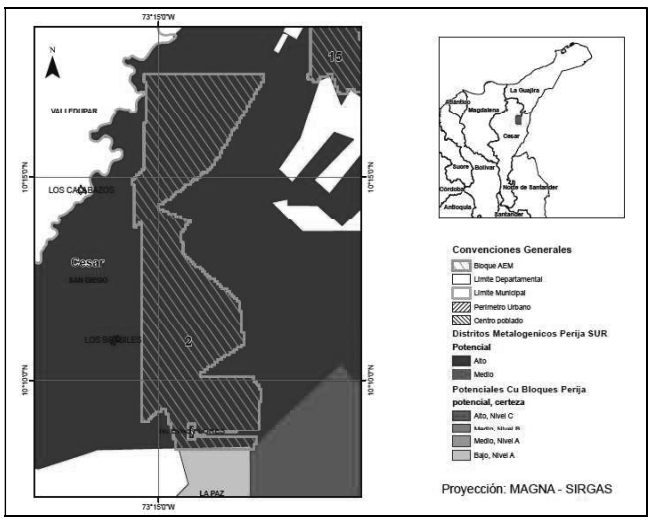

Figura 14: *Bloque AEM 2 ampliado con potencial alto. Elaborado Grupo Técnico Promoción*

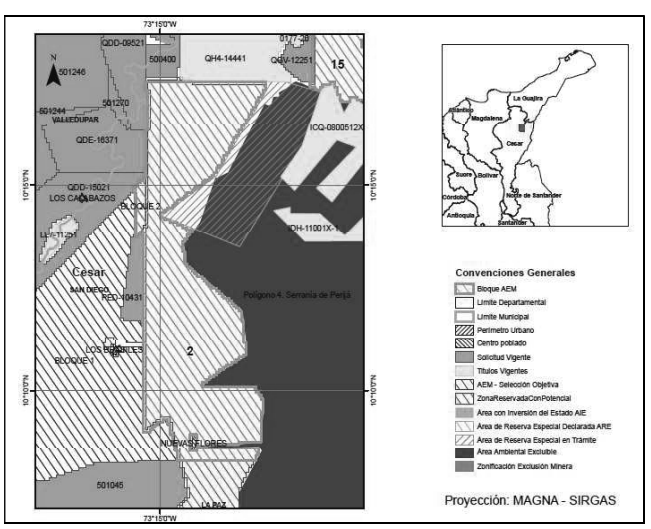

Figura 15: *Bloque AEM 2 ampliado con Áreas excluibles. Elaborado Grupo Técnico Promoción*

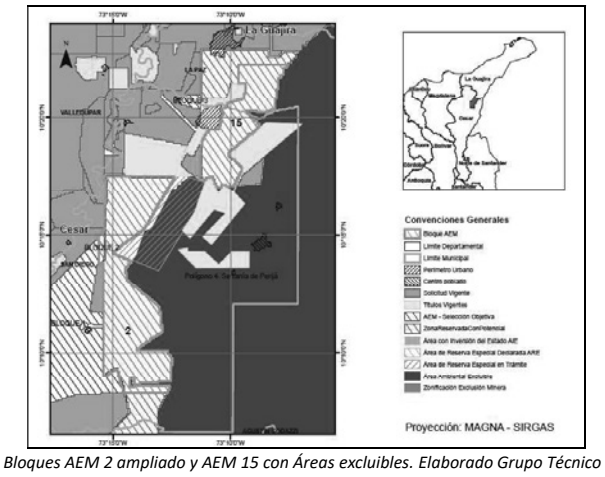

Figura 16: *Bloques AEM 2 ampliado y AEM 15 con Áreas excluibles. Elaborado Grupo Técnico Promoción*

4.3. CONSULTA PREVIA A COMUNIDADES

Para los procesos de consulta previa a comunidades se debe tener en cuenta que, para esta zona, se expidió por la Dirección de la Autoridad Nacional de Consulta Previa del Ministerio del Interior la Resolución ST – 0322 de fecha 12 de mayo de 2020, la cual cobija la totalidad del bloque definido como AEM 2 (ampliado) y en forma parcial el bloque definido como AEM 15, como se observa en la Figura 17.

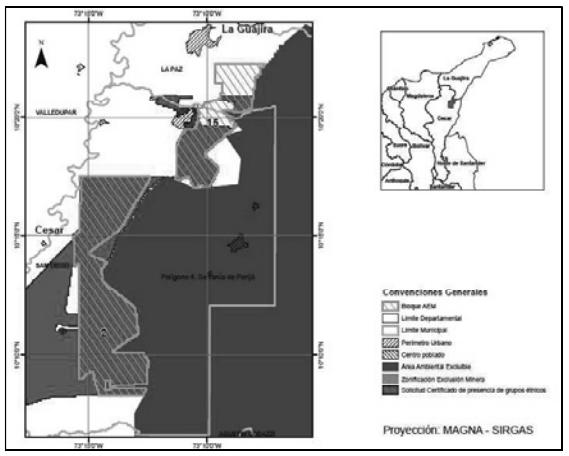

Figura 17: *Zona de bloque AEM 2 (ampliado) y AEM 15 Vs solicitud de presencia de grupos étnicos a Mininterior. Elaborado Grupo Técnico Promoción*

5. CONCLUSIONES Y RECOMENDACIONES

Para las zonas estudiadas y con potencial mineral categorizado en los documentos relacionados en el presente concepto, se concluye que:

A. Con la información disponible en el Catastro Minero al 13 de octubre de 2021 y adaptado al sistema de cuadricula minera, teniendo en cuenta las reglas de negocio definidas mediante la Res. ANM 505 de 2019, se establecen y definen los traslapos entre las áreas definidas en los distritos metalogénicos de San Diego y La Paz en el departamento del Cesar, donde se definen zonas con potencial alto, medio y bajo para contener depósitos de cobre y otros elementos metálicos con: zonas excluibles de la minería, zonas con títulos mineros otorgados, zonas con solicitudes de títulos mineros en trámite, zonas de Áreas Estratégicas Mineras declaradas, Zonas Reservadas con Potencial, AREs declaradas y en trámite, zonas interés arqueológico, zonas mineras indígenas, entre otras; frente a los cuales se efectuaron los recortes correspondientes de conformidad con la normatividad vigente.

B. Luego de realizada la depuración, se establece que existen dos polígonos que cuentan con alto potencial para contener depósitos de cobre y otros elementos metálicos, los cuales se encuentran libres y son susceptibles de adelantar sobre ellos las actividades y actuaciones exigidos para su declaración como Áreas Estratégicas Mineras y forman parte de los bloques ZRP 417 y ZRP 418, reservados mediante Resolución VPPF No 183 del 15/09/2021.

C. De acuerdo con el análisis geoespacial realizado al área del ZRP 418, tomando la zona con alto potencial para contener depósitos de cobre y otros elementos metálicos y teniendo en cuenta el sistema de cuadricula y reglas del negocio establecidas por AnnA Minería, se define un bloque libre con alto potencial para contener depósitos de cobre y otros elementos metálicos de 5.955,3784 ha, susceptible de continuar el trámite para su declaratoria como AEM.

D. Teniendo en cuenta que el bloque AEM 2 con área de 101,8123 ha, delimitado y declarado como Área Estratégica Minera mediante Resolución número 008 del 16 de febrero del 2021, limita por todo su costado oriental con el polígono definido como área libre con alto potencial que tiene una extensión de 5.955,3784 ha y hace parte del Bloque ZRP 418 de la Resolución 183 de 2021, se establece que es factible unir estos dospolígonos, modificando la Resolución número 008 del 16 de febrero del 2021 en el sentido de ampliar la AEM 2 uniéndola al polígono definido con alto potencial y área libre de 5.955,3784 ha, con lo cual el bloque AEM 2 queda con área de 6.057,1907 ha, correspondiente a la suma de las dos áreas señaladas que están localizadas en jurisdicción del municipio de San Diego en el departamento del Cesar. La alinderación del bloque se presenta como anexo al presente concepto en formatos SHP y EXCEL.

E. De acuerdo con el análisis geoespacial realizado al área del ZRP 417, tomando preferencialmente las zonas con **alto potencial** para contener depósitos de cobre y otros elementos metálicos, y algunas con medio y bajo potencial, para generar una adecuada geometría y dar continuidad al bloque uniendo las zonas con alto potencial y teniendo en cuenta el sistema de cuadricula y reglas del negocio establecidas por AnnA Minería, se define un polígono susceptible de continuar el trámite para su declaratoria como AEM, el cual denominaremos de acuerdo con el consecutivo que se lleva en el Grupo como **AEM 15, que** contempla un área de 2.731,3484 ha ubicadas en jurisdicción de los municipios de San Diego y La Paz en el departamento del Cesar. La alinderación del bloque se presenta como anexo al presente concepto en formatos SHP y EXCEL.

F. Para el distrito que comprende el municipio de Codazzi, de acuerdo con el estudio presentado por el SGC, "…*esta área, dada la información y datos geocientíficos pre-existentes disponibles se ha evaluado como de* ***potencial medio*** *para minerales de cobre y otros metales asociados, la cual debe ser objeto de labores de prospección que permitan definir y cualificar el potencial, ya que dicha clasificación no es debido a que se tenga menor probabilidad de hospedar mineralizaciones de cobre y elementos asociados, sino por falta de información de campo que permita corroborar la información disponible para el distrito Codazzi…"* , por lo cual, se concluye que se debe conservar el área restante que se encuentra dentro de la ZRP 418, con el fin de que el SGC defina el grado de potencial presente en la misma.

Por lo anterior, se recomienda:

1- Remitir al Grupo de Caracterización el presente concepto con el fin de que se adelanten los análisis, estudios, tramites y procesos de caracterización correspondientes, tendientes a su delimitación y declaratoria como Áreas Estratégicas Mineras, para los bloques definidos como AEM 2 ampliado y AEM 15 en el presente concepto, ya que se encuentran dentro de Zonas Reservadas con Potencial- ZRP y de acuerdo con el SGC cuentan con alto potencial de albergar mineralizaciones de cobre y metales preciosos.

   Estos bloques suman un área total aproximada de 8.788,5391 ha, distribuidas así: 5.955,3784 ha que corresponden al polígono con alto potencial mineral que hace parte del Bloque ZRP 418 de la Resolución VPPF 183 de 2021, 101,8123 ha que corresponden al bloque AEM 2 y 2.731,3484 ha que corresponden al bloque denominado en el presente concepto para efectos de su identificación como Bloque AEM 15, que hace parte del Bloque ZRP 417 de la Resolución VPPF 183 de 2021; los cuales, están ubicados en jurisdicción de los municipios de San Diego y La Paz del departamento del Cesar y cuya distribución se resume en el siguiente cuadro:

ÁREA A DECLARAR:	8.788,5391 ha
NUMERO DE BLOQUES:	**2**
DEPARTAMENTO:	**CESAR**
PARÁMETROS CARTOGRÁFICOS:	**DATUM MAGNA** **Las áreas se calculan con respecto al origen Central de la proyección Cartográfica Gauss - Kruger, Colombia (Transverse Mercator)**

Observación : Área resultante de la sumatoria de las áreas de las celdas que la componen, según valores existentes en el atributo AREA_HA, de la capa SPATIAL.MTA_GRID_CELDA que hace parte de la base de datos geográfica del SIGM Anna Minería. Información disponible en el Visor Geográfico de Anna Minería.

AEM Selección Objetiva

BLOQUE	ÁREA (ha)	DEPARTAMENTO	MUNICIPIO	OBSERVACIONES
2	6.057,1907	CESAR	SAN DIEGO	MODIFICAR
15	2.731,3484	CESAR	LA PAZ, SAN DIEGO	DECLARAR
	8.788,5391			

2- Para los procesos de consulta previa a comunidades étnicas se debe tener en cuenta que el área del bloque de la AEM 2 (ampliado) quedó incluida en el pronunciamiento de la Resolución ST – 0322 de fecha 12 de mayo de 2020, expedida por la Dirección de la Autoridad Nacional de Consulta Previa del Ministerio del Interior, mediante la cual resolvió que no procede la consulta previa con comunidades étnicas para la medida administrativa de delimitación y declaración de Áreas de Reserva Estratégica Minera en la zona de la cual hace parte este polígono ubicado en el municipio de San Diego en el departamento del Cesar, como se observa en la figura 18.

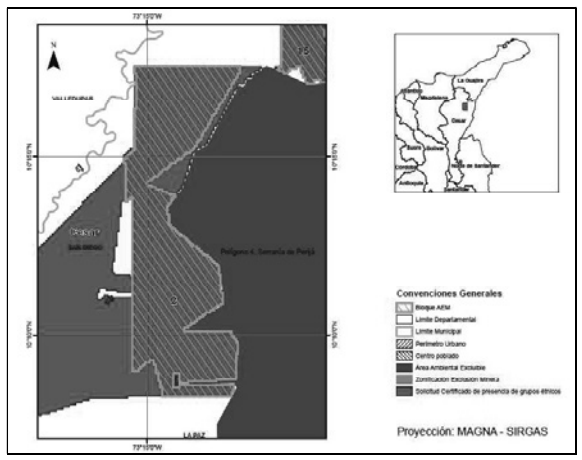

Figura 18: *zona de bloque AEM 2 (ampliada) Vs solicitud de presencia de grupos étnicos a Mininterior Elaborado Grupo Técnico Promoción*

3- Solicitar a la Dirección de la Autoridad Nacional de Consulta Previa del Ministerio del Interior pronunciamiento sobre la procedencia, o no, de consulta previa con comunidades étnicas para la medida administrativa de delimitación y declaración de Áreas de Reserva Estratégica Minera en la zona de la cual hace parte el polígono definido como AEM 15, ubicado en los municipios de San Diego y La Paz en el departamento del Cesar, como se observa en la gráfica 19.

Se aclara que esta área se incluyó en forma parcial en el pronunciamiento contenido en la Resolución ST – 0322 de fecha 12 de mayo de 2020, expedida por la Dirección de la Autoridad Nacional de Consulta Previa del Ministerio del Interior, mencionada anteriormente.

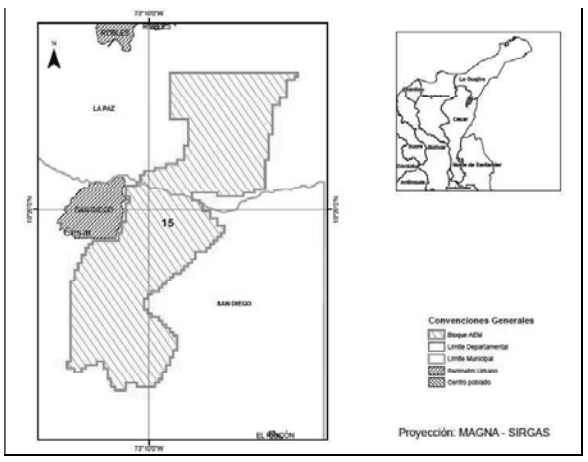

Figura 19: *zona de bloque AEM 15 para solicitud de presencia de grupos étnicos a Mininterior Elaborado Grupo Técnico Promoción*

ANEXOS.

Anexo 1. Shapefiles con los polígonos de los bloques: AEM 2 y AEM 15.

Anexo 2. Shapefiles con las celdas de los bloques: AEM 2 y AEM 15.

Anexo 3. Listado celdas de los bloques AEM2 y AEM 15

Elaboraron:

Firma

Nombre: Ernesto Guerrero Ortega
Profesión: Ingeniero en Minas
Cargo: Experto – Grupo Promoción

Firma

Nombre: Pilar Rocío Melgarejo Vargas
Profesión Ingeniera Topográfica - Especialista en Geomática
Cargo: Analista SIG – Grupo de Promoción

Revisó y Aprobó: Catalina Rueda Callejas

Cargo: Gerente de Promoción – Vicepresidencia de Promoción y Fomento

MINISTERIO DEL INTERIOR

DIRECCIÓN DE LA AUTORIDAD NACIONAL DE CONSULTA PREVIA

RESOLUCIÓN NÚMERO ST – 0322 DE 12 MAY 2020

"Sobre la procedencia o no de la consulta previa con comunidades étnicas para proyectos, obras o actividades".

EL SUBDIRECTOR TÉCNICO (E) DE LA DIRECCIÓN DE LA AUTORIDAD NACIONAL DE CONSULTA PREVIA

En ejercicio de las facultades legales y reglamentarias en especial, las conferidas en el artículo 16 A del numeral 1 del Decreto 2353 de 2019 y la Resolución 0302 de 6 de marzo de 2020 y Acta de Posesión de 9 de marzo de 2020 y,

CONSIDERANDO:

Que mediante el Decreto Ley 2893 de 2011, modificado por los Decretos 1140 de 2018 y 2353 de 2019, se modificaron los objetivos, la estructura orgánica y funciones del Ministerio del Interior y se integra el Sector Administrativo del Interior.

Que mediante el Decreto 2353 de 2019, se creó la Dirección de la Autoridad Nacional de Consulta Previa, y las Subdirecciones Técnica de Consulta Previa, de Gestión de Consulta Previa y Corporativa.

Que el numeral 1º del artículo 16 A del citado decreto, le asignó a la Subdirección Técnica de Consulta Previa de la Dirección de la Autoridad Nacional de Consulta Previa, la función de "*Determinar la procedencia y oportunidad de la consulta previa para la adopción de medidas administrativas y legislativas y la ejecución de los proyectos, obras, o actividades, de acuerdo con el criterio de afectación directa, y con fundamento en los estudios jurídicos, cartográficos, geográficos o espaciales que se requieran".*

Que en consideración con los antecedentes normativos descritos, por medio del presente acto administrativo, se procederá a desarrollar el análisis de procedencia de la consulta previa para el caso en concreto.

Que se recibió en el Ministerio del Interior el oficio con radicado externo **EXTMI2020-1785** de 24 de enero de 2020 y complementado por el oficio con radicado externo **EXTMI2020-11493** de 17 de marzo de 2020**,** por medio del cual la señora SILVANA BEATRIZ HABIB DAZA en su calidad de Presidente de la AGENCIA NACIONAL DE MINERÍA, solicitó a esta Dirección se pronuncie sobre la procedencia de la consulta previa con comunidades étnicas para la medida administrativa : **"DELIMITACIÓN DECLARACIÓN DE ÁREAS DE RESERVA ESTRATÉGICA MINERA – ZONA PERIJÁ SUR",** localizada en jurisdicción del municipio de San Diego y La Paz, en el departamento de Cesar.

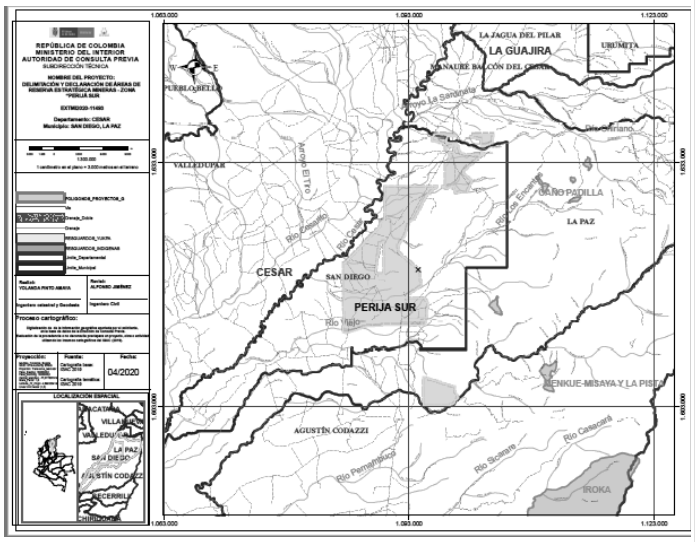

Fuente: Coordenadas suministradas por el solicitante a través del radicado externo **EXTMI2020-1785** de 24 de enero de 2020 y complementado por el radicado externo **EXTMI2020-11493** de 17 de marzo de 2020, las cuales son objeto del presente análisis.

Que en la solicitud se anexaron los siguientes documentos técnicos: i) solicitud formal ante la Dirección de la Autoridad Nacional de Consulta Previa; ii) mapa, archivo digital Shape y cuadro de coordenadas, donde se va a ejecutar la medida administrativa : **"DELIMITACIÓN DECLARACIÓN DE ÁREAS DE RESERVA ESTRATÉGICA MINERA – ZONA PERIJÁ SUR",** localizada en jurisdicción del municipio de San Diego y La Paz, en el departamento de Cesar, iii) fotocopia del Decreto de nombramiento y acta de posesión de la solicitante como Presidenta de la ANM; iv) fotocopia de la cédula de ciudadanía de la solicitante.

Teniendo en cuenta lo anterior esta Autoridad Administrativa procederá a realizar en análisis de procedencia o no de consulta previa del asunto:

FUNDAMENTOS JURÍDICOS

La Dirección de la Autoridad Nacional de Consulta Previa, actúa de conformidad con la Carta Política de 1991, que consagró el reconocimiento y la especial protección de la diversidad étnica y cultural en el país, con la finalidad de dar cumplimiento al Convenio 169 de la Organización Internacional del Trabajo (OIT) adoptado en nuestro ordenamiento jurídico mediante la Ley 21 de 1991, conformando el bloque de constitucionalidad.

De conformidad con lo anterior, la consulta previa surge como un derecho constitucional, mediante el cual el Estado garantiza a las comunidades étnicas afectadas por un Proyecto, Obra o Actividad (POA), medida legislativa o administrativa, la participación previa, libre e informada sobre el programa o plan que se pretenda realizar en el territorio en el cual hacen presencia, buscando que de manera conjunta y participativa se identifiquen los posibles impactos que estos puedan generar, con en el fin de salvaguardar la idiosincrasia de las comunidades étnicas que habitan en el país.

Para dar cumplimiento a lo antes señalado encontramos como marco normativo:

1. El Decreto 2353 de 2019, crea dentro de la estructura del Ministerio del Interior la Dirección de la Autoridad Nacional de Consulta Previa, convirtiéndola en garante dentro del Desarrollo del proceso de consulta previa, con la misión de atender entre otras tareas, la de impartir los lineamientos para la determinación de la procedencia de la consulta previa para la expedición de medidas legislativas o administrativas o la ejecución de proyectos, obras o actividades, que puedan afectar directamente a comunidades étnicas.

2. Específicamente, el artículo 16A de la norma en comento, señala las funciones de la Subdirección Técnica de la Dirección de la Autoridad Nacional de Consulta Previa del Ministerio del Interior:

"1. Determinar la procedencia y oportunidad de la consulta previa para la adopción de medidas administrativas y legislativas y la ejecución de los proyectos, obras, o actividades, de acuerdo con el criterio de afectación directa, y con fundamento en los estudios jurídicos, cartográficos, geográficos o espaciales que se requieran.

2. Proponer las directrices, metodologías, protocolos y herramientas diferenciadas frente a la determinación de la afectación directa que pueda derivarse de proyectos, obras, actividades, medidas administrativas o legislativas."

Es así como la competencia fijada por la ley a esta Autoridad Administrativa, se resume en: **I).** La determinación de la procedencia y oportunidad de la consulta previa; y en **II).** Dirigir y coordinar los procesos de consulta previa. Se trata entonces, de competencias que han sido fijadas de manera única y exclusiva a la Dirección de la Autoridad Nacional de Consulta Previa del Ministerio del Interior, sin que otra autoridad administrativa tenga competencia para ello.

Ahora bien, en lo que respecta al tipo de medidas o proyectos que deben ser consultados previamente con las comunidades étnicas, la Corte Constitucional ha señalado que:

"(…) *no todo lo concerniente a los pueblos indígenas y tribales está sujeta al deber de consulta, puesto que como se ha visto, en el propio Convenio se contempla que, cuando no hay una afectación directa, el compromiso de los Estados remite a la promoción de oportunidades de participación que sean, al menos equivalentes a las que están al alcance de otros sectores de la población*".[1]

Por lo tanto, la consulta previa solo debe agotarse en aquellos eventos en que el proyecto, obra o actividad afecte directamente los intereses de las comunidades indígenas o tribales en su calidad de tales, es decir, que su obligación solo resulta exigible cuando la actividad pueda*"(…) alterar el estatus de la persona o de la comunidad, bien sea porque le impone restricciones o gravámenes, o, por el contrario, le confiere beneficios (…)"*[2].

Así mismo el Alto Tribunal Constitucional ha definido la afectación directa *como "(…) la intromisión intolerable en las dinámicas económicas, sociales y culturales abrazadas por las comunidades como propias"*[3]. Que se puede manifestar cuando: *"(…) (i) se perturban las estructuras sociales, espirituales, culturales, en salud y ocupacionales; (ii) existe un impacto sobre las fuentes de sustento ubicadas dentro del territorio de la minoría étnica; (iii) se imposibilita realizar los oficios de los que se deriva el sustento y (iv) se produce un reasentamiento de la comunidad en otro lugar distinto a su territorio. Igualmente, según la jurisprudencia, la consulta previa también procede (v) cuando una política, plan o proyecto recaiga sobre cualquiera de los derechos de los pueblos indígenas o tribales; (vi) cuando la medida se oriente a desarrollar el Convenio 169 de la OIT; (vii) asimismo si se imponen cargas o atribuyen beneficios a una comunidad, de tal manera que modifiquen su*

[1] Sentencia C- 030 de la Corte Constitucional de 2008 del 23 de enero de 2008, M.P. Rodrigo Escobar Gil
[2] Sentencia C-175 de 2009
[3] Sentencia T – 745 de 2010, M.P. Humberto Antonio Sierra Porto.

situación o posición jurídica; (viii) o por la interferencia en los elementos definitorios de la identidad o cultura del pueblo concernido."[4]

Así mismo, el precedente jurisprudencial de la Corte Constitucional ha definido que el análisis de procedencia de la consulta previa para medidas legislativas y administrativas debe hacerse observando los siguientes criterios:

1. La medida debe ser susceptible de afectar directamente los intereses de las comunidades étnicas. Para efectos de la consulta previa, se entiende que hay afectación directa cuando:

a. Se regula una de las materias del Convenio 169 de la OIT.
b. El proyecto normativo refiera a la regulación de asuntos que conciernen a la comunidad diferenciada,
c. La regulación tenga una incidencia verificable en la conformación de su identidad.
d. Las medidas generen una intromisión intolerable en las dinámicas económicas, sociales y culturales de estos pueblos, o
e. Cuando se trate de los asuntos o materias expresamente indicadas en el Convenio 169 de 1989, esto es, medidas que:

i. Involucren la prospección o explotación de los recursos existentes en las tierras de los pueblos indígenas o tribales;
ii. Implique su traslado o reubicación de las tierras que ocupan;
iii. Sean relativas a su capacidad de enajenar sus tierras o de transmitir sus derechos sobre estas fuera de su comunidad;
iv. Estén relacionadas con la organización y el funcionamiento de programas especiales de formación profesional;
v. Relacionadas con la determinación de las condiciones mínimas para crear instituciones de educación y autogobierno; y
vi. Se relacione con la enseñanza y la conservación de su lengua.

2. Las medidas no están sujetas al deber de consulta previa, cuando:

a. Las mismas afectan de forma uniforme a todos los ciudadanos, entre ellos los miembros de las comunidades tradicionales**.**
b. La medida no se predique de forma particular a los pueblos indígenas y tribales y,
c. El asunto regulado no tenga relación con aspectos que, razonable y objetivamente, conformen la identidad de la comunidad diferenciada.

3. Será exigible el deber de consulta en todo caso, en aquellos eventos en los que las medidas tengan alguno de los siguientes propósitos:

a. El aprovechamiento de la tierra rural y forestal o la explotación de recursos naturales en las zonas en que se asientan las comunidades diferenciadas.
b. La conformación, delimitación y relaciones con las demás entidades locales de las unidades territoriales de las comunidades indígenas.
c. Aspectos propios del gobierno de los territorios donde habitan las comunidades indígenas.
d. Explotación de recursos naturales en los territorios de las comunidades étnicas.

DE LA PROCEDENCIA DE LA CONSULTA PREVIA PARA LA DELIMITACIÓN DECLARACIÓN DE ÁREAS DE RESERVA ESTRATÉGICA MINERA

En el artículo 108 de la Ley 1450 de 2011, por medio de la cual se expidió el Plan Nacional de Desarrollo 2010-2014, se dispuso lo siguiente:

*"**ARTÍCULO 108. RESERVAS MINERAS ESTRATÉGICAS** La autoridad minera determinará los minerales de interés estratégico para el país, respecto de los cuales podrá delimitar áreas especiales en áreas que se encuentren libres, sobre las cuales no se recibirán nuevas propuestas ni se suscribirán contratos de concesión minera.*

Lo anterior con el fin de que estas áreas sean otorgadas en contrato de concesión especial a través de un proceso de selección objetiva, en el cual la autoridad minera establecerá en los términos de referencia, las contraprestaciones económicas mínimas distintas de las regalías, que los interesados deben ofrecer."

[4] Sentencia SU – 123 de 2018, M.P. Alberto Rojas Ríos y Rodrigo Uprimmy Yepes.

En consecuencia, el Ministerio de Minas y Energía mediante Resolución No. 180241 de 2012, delimitó y declaró algunas áreas estratégicas mineras en varios departamentos. Así mismo y con posterioridad mediante resoluciones No. 0045 de 2012 y 429 de 2013, la Agencia Nacional de Minería, quien asumió la función de autoridad minera y administradora del recurso minero en virtud de lo establecido en el artículo 4 del decrero ley 4134 de 2011, delimitó y declaró otras áreas estratégicas mineras en varios departamentos del país.

Que mediante sentencia T-766 de 2015 la Honorable Corte constitucional dispuso:

***"(…) TERCERO: DEJAR SIN VALOR Y EFECTO** las Resoluciones N. °180241, 0045 de 2012 y la Resolución N. °429 de 2013, proferidas por el Ministerio de Minas y Energía y la Agencia Nacional de Minería, por medio de las cuales se delimitaron y declararon áreas estratégicas mineras en los departamentos de Antioquia, Bolívar, Caldas, Cauca, Cesar, Chocó, Huila, La Guájira, Nariño, Norte de Santander, Putumayo, Quindío, Risaralda, Tolima, Vallé del Cauca, Amazonas, Guainía, Guaviare, Vaupés y Vichada.*

***CUARTO: ADVERTIR** al Ministerio del Interior, al Ministerio de Minas y Energía y a la Agencia Nacional de Minería que deberán agotar el procedimiento de consulta previa y de obtención del consentimiento libre, previo e informado de las comunidades indígenas y afrodescendientes que habiten los territorios que se pretenden declarar y delimitar como áreas estratégicas mineras, de conformidad con las consideraciones expuestas por la Corte Constitucional sobre la satisfacción de esa garantía iusfundamental.(…)"*

Teniendo en cuenta estas consideraciones preliminares, se puede concluir que el presente acto administrativo no busca determinar la procedencia de la consulta previa para la constitución de las áreas de reservas mineras estratégicas, toda vez que como se expuso de forma previa, dicho estudio ya fue resuelto mediante la sentencia T-766 de 2015 la Honorable Corte constitucional.

Así las cosas y en cumplimiento de la orden cuarta del precitado fallo la Subdirección Técnica de consulta previa elaboró el siguiente estudio cartográfico para determinar con que comunidades debía realizarse el proceso consultivo, para dicho fin elaboró informe técnico del 1 de abril de 2020, en el cual se estableció lo siguiente:

"(…)

2. INFORMACIÓN ENTREGADA EN LA SOLICITUD

2.1 ACTIVIDADES APORTADAS POR EL SOLICITANTE MEDIANTE RADICADO EXTMI2020-11493

"DELIMITACIÓN Y DECLARACIÓN DE ÁREAS DE RESERVA ESTRATÉGICA MINERAS – ZONA "PERIJÁ SUR"

La presente solicitud de verificación de presencia de comunidades étnicas en la zona que hemos denominado "Perijá Norte", se realiza en cumplimiento de lo dispuesto por la Corte Constitucional en el Artículo Cuarto de la Sentencia T-766 de 2015, donde ordenó que se debe agotar el procedimiento de consulta previa y de obtención del consentimiento libre, previo e informado de las comunidades indígenas y afrodescendientes que habiten los territorios que se pretendan delimitar y declarar como áreas estratégicas mineras.

Como el propósito de la Agencia Nacional de Minería en relación con la zona denominada "Perijá Sur", cuya área está definida en las coordenadas incluidas en el numeral 2.4 del presente documento, es delimitar y declarar Áreas Estratégicas Mineras, en su condición de autoridad minera nacional y administradora del recurso minero (artículo 4 del Decreto Ley 4134 de 2011), solicita al Ministerio del Interior que, en el marco de sus competencias, certifique si hay o no presencia de comunidades étnicas en el área de interés señalada.

Dicho lo anterior, debe recordarse que el marco legal de las Áreas de Reserva Estratégica Minera (Áreas Estratégicas Mineras), está definido en el artículo 20 de la Ley 1753 de 2015. De acuerdo con lo dispuesto en dicho artículo, para la evaluación del potencial minero, "…se deberán adelantar estudios geológicos mineros por parte del Servicio Geológico Colombiano y/o por terceros contratados por la Autoridad Minera Nacional" y "con base en dicha evaluación, esta Autoridad seleccionará las áreas que presenten un alto potencial minero".

En la zona denominada "Perijá Sur", la Agencia Nacional de Minería seleccionó los polígonos demarcados con las coordenadas definidas en el numeral 2.4 del presente formato de solicitud y en los documentos anexos, con el fin de agotar los procedimientos exigidos por la Corte Constitucional para su declaración como Áreas Estratégicas Mineras.

En caso de que las áreas de interés definidas en la presente solicitud de verificación de presencia de comunidades étnicas para consulta previa, posteriormente se llegasen a declarar como Áreas Estratégicas Mineras y sean adjudicadas por la Autoridad Minera Nacional en contratos especiales de concesión a través de procesos de selección objetiva, en los términos del artículo 20 de la Ley 1753 de 2015, adicionalmente a labores de prospección (actividad definida en el Capítulo IV del Título Primero del Código de Minas), los particulares adjudicatarios de tales áreas adelantarán trabajos de exploración del ciclo minero (actividad, definida en el Capítulo VIII del Título Segundo del mismo cuerpo normativo).

También es importante recordar que, si como resultado de los estudios y trabajos de exploración el concesionario pretendiera continuar con las fases de construcción y montaje y explotación del ciclo minero (actividades definidas en los capítulos IX y X del Título Segundo de la Ley 685 de 2001), antes del vencimiento definitivo de la fase de exploración, deberá presentar para la aprobación de la Autoridad Minera Nacional un Programa de Trabajos y Obras de Explotación y el Estudio de Impacto Ambiental. Sin la aprobación expresa de este estudio y la expedición de la Licencia Ambiental correspondiente no habrá lugar a la iniciación de los trabajos y obras de explotación minera. Para la expedición de la Licencia Ambiental, el concesionario deberá adelantar el trámite de consulta previa a que haya lugar, de conformidad con la normatividad vigente.

(…)

3. CONCEPTO TÉCNICO

3.1 Análisis Espacial:

*Se digitalizó en la base de datos geográfica de la Dirección de la Autoridad de Consulta Previa las coordenadas del área aportada por el solicitante en coordenadas planas origen centro Datum Magna – Sirgas, para el proyecto "**DELIMITACIÓN Y DECLARACIÓN DE ÁREAS DE RESERVA ESTRATÉGICA MINERAS - ZONA "PERIJÁ SUR""***

*Para el ejercicio de análisis cartográfico se utilizó la cartografía básica y temática IGAC 2019, lo que permitió constatar que el proyecto se localiza en jurisdicción de los Municipios de **SAN DIEGO, LA PAZ** Departamento de **CESAR**, por lo tanto, es posible continuar con el trámite de la solicitud.*

Para el caso concreto se determinó lo siguiente:

Que de acuerdo a lo dispuesto por la Corte Constitucional en el Artículo Cuarto de la Sentencia T-766 de 2015, se debe realizar consulta previa para declaratoria y delimitación de las áreas de reserva estratégica minera, atendiendo a lo ordenado, así:

> *¨(…)**ADVERTIR** al Ministerio del Interior, al Ministerio de Minas y Energía y a la Agencia Nacional de Minería que deberán agotar el procedimiento de consulta previa y de obtención del consentimiento libre, previo e informado de las comunidades indígenas y afrodescendientes que habiten los territorios que se pretenden declarar y delimitar como áreas estratégicas mineras, de conformidad con las consideraciones expuestas por la Corte Constitucional sobre la satisfacción de esa garantía fundamental (…)¨*

Que en virtud de lo anterior, se debe determinar mediante un análisis cartográfico, cuáles son las comunidades étnicas que habitan dentro de las áreas estratégicas mineras que se pretendan delimitar y declarar, para adelantar con ellas el proceso de consulta previa ordenado.

Así las cosas, para el caso concreto se estableció lo siguiente:

*La "**DELIMITACIÓN Y DECLARACIÓN DE ÁREAS DE RESERVA ESTRATÉGICA MINERAS - ZONA "PERIJÁ SUR""**, se localiza en jurisdicción de los Municipios de San Diego y La Paz Departamento de Cesar*

*Que consultadas las bases de datos institucionales de comunidades étnicas, tanto geográficas como alfanuméricas y realizado el análisis cartográfico, se determinó que no se identificaron comunidades étnicas al interior del área "**PERIJÁ SUR"***

*Dado lo anterior, se establece que no procede consulta previa para la "**DELIMITACIÓN Y DECLARACIÓN DE ÁREAS DE RESERVA ESTRATÉGICA MINERAS - ZONA "PERIJÁ SUR"",** dado que no hay comunidades étnicas en el área objeto de declaratoria."*

En mérito de lo anteriormente expuesto, esta Subdirección,

RESUELVE:

PRIMERO. Que **no procede** la consulta previa con Comunidades Indígenas, para la medida administrativa: **"DELIMITACIÓN DECLARACIÓN DE ÁREAS DE RESERVA ESTRATÉGICA MINERA – ZONA PERIJÁ SUR",** localizada en jurisdicción del municipio de San Diego y La Paz, en el departamento de Cesar, identificada con las coordenadas referidas en la parte considerativa del presente acto administrativo.

SEGUNDO. Que **no procede** la consulta previa con Comunidades Negras, Afrocolombianas, Raizales y Palenqueras, para la medida administrativa: **"DELIMITACIÓN DECLARACIÓN DE ÁREAS DE RESERVA ESTRATÉGICA MINERA – ZONA PERIJÁ SUR",** localizada en jurisdicción del municipio de San Diego y La Paz, en el departamento de Cesar, identificada con las coordenadas referidas en la parte considerativa del presente acto administrativo.

TERCERO. Que **no procede** la consulta previa con Comunidades Rom, para la medida administrativa: **"DELIMITACIÓN DECLARACIÓN DE ÁREAS DE RESERVA ESTRATÉGICA MINERA – ZONA PERIJÁ SUR",** localizada en jurisdicción del municipio de San Diego y La Paz, en el departamento de Cesar, identificada con las coordenadas referidas en la parte considerativa del presente acto administrativo.

CUARTO. Que la información sobre la cual se expide la presente resolución aplica específicamente para las características técnicas y coordenadas relacionadas y entregadas por el solicitante mediante el oficio con radicado externo **EXTMI2020-1785** de 24 de enero de 2020 y complementado por el oficio con radicado externo **EXTMI2020-11493** de 17 de marzo de 2020 para la medida administrativa: **"DELIMITACIÓN DECLARACIÓN DE ÁREAS DE RESERVA ESTRATÉGICA MINERA – ZONA PERIJÁ SUR",** localizada en jurisdicción del municipio de San Diego y La Paz, en el departamento de Cesar.

QUINTO. Si el ejecutor advierte o estima posibles afectaciones directas, con ocasión del desarrollo de sus actividades, sobre comunidades étnicas, en el marco del estándar de la debida diligencia, deberá manifestarlo a la Dirección de la Autoridad Nacional de Consulta Previa, con el fin de evaluar lo expresado, en el marco de sus competencias.

SEXTO. Contra el presente acto administrativo procede el recurso de reposición y en subsidio el de apelación, los cuales deberán interponerse por escrito en la diligencia de notificación personal, o dentro de los diez (10) días siguientes a ella, o a la notificación por aviso, ante la Subdirección Técnica de Consulta Previa de la Dirección de la Autoridad Nacional de Consulta Previa, de conformidad con lo establecido en el artículo 76 de la ley 1437 de 2011 (Código de Procedimiento Administrativo y de lo Contencioso Administrativo).

COMUNÍQUESE Y NOTIFÍQUESE

ALFONSO ENRIQUE JIMÉNEZ ECHEVERRÍA
Subdirector Técnico de Consulta Previa (E)

Elaboró: Abg. Carlos Andrés Méndez Oliveros	**Elaboró concepto técnico:** Yolanda Pinto Amaya
Revisión técnica: Alfonso Jiménez Echeverría. Subdirector Técnico	**Revisión jurídica:** Abg. Angélica María Esquivel Castillo. Profesional Especializado

T.R.D. 2500.225.44
EXTMI2020-1785
EXTMI2020-11493
Notificación: silvana.habib@anm.gov.co

MINISTERIO DEL INTERIOR

DIRECCIÓN DE LA AUTORIDAD NACIONAL DE CONSULTA PREVIA

RESOLUCIÓN NÚMERO ST- 1653 DE 01 DIC 2021

"*Sobre la procedencia de la consulta previa con comunidades étnicas para proyectos, obras o actividades"*

LA SUBDIRECTORA TÉCNICA DE LA DIRECCIÓN DE LA AUTORIDAD NACIONAL DE CONSULTA PREVIA

En ejercicio de las facultades legales y reglamentarias en especial, las conferidas en el artículo 16 A del numeral 1 del Decreto 2353 de 2019 y la Resolución 1084 de 5 de octubre de 2020 y Acta de Posesión de 13 de octubre de 2020 y,

CONSIDERANDO

Que mediante el Decreto Ley 2893 de 2011, modificado por los Decretos 1140 de 2018 y 2353 de 2019, se modificaron los objetivos, la estructura orgánica y funciones del Ministerio del Interior y se integra el Sector Administrativo del Interior.

Que mediante el Decreto 2353 de 2019, se creó la Dirección de la Autoridad Nacional de Consulta Previa, y las Subdirecciones Técnica de Consulta Previa, de Gestión de Consulta Previa y Corporativa.

Que el numeral 1º del artículo 16 A del citado decreto, le asignó a la Subdirección Técnica de Consulta Previa de la Dirección de la Autoridad Nacional de Consulta Previa, la función de "*Determinar la procedencia y oportunidad de la consulta previa para la adopción de medidas administrativas y legislativas y la ejecución de los proyectos, obras, o actividades, de acuerdo con el criterio de afectación directa, y con fundamento en los estudios jurídicos, cartográficos, geográficos o espaciales que se requieran".*

Que, en consideración con los antecedentes normativos descritos, por medio del presente acto administrativo, se procederá a desarrollar el análisis de procedencia de la consulta previa para el caso en concreto.

Que se recibió en el Ministerio del Interior el día 29 de noviembre de 2021, el oficio con radicado externo **EXTMI2021-20136,** por medio del cual el señor **GERMÁN BARCO LÓPEZ,** identificado con cédula de ciudadanía N° 4.407.303, quien obra en calidad de vicepresidente de Promoción y Fomento de la Agencia Nacional de Minería - ANM, solicita a esta Dirección se pronuncie sobre la procedencia de la consulta previa con comunidades étnicas para el proyecto: **"PROYECTO DE DELIMITACIÓN Y DECLARACIÓN DE ÁREAS DE RESERVA ESTRATÉGICA MINERA – BLOQUES 14 Y 15",** localizado en jurisdicción de los municipios de La Paz, San Diego en el departamento del Cesar y en jurisdicción del municipio de La Jagua del Pilar en el departamento de La Guajira.

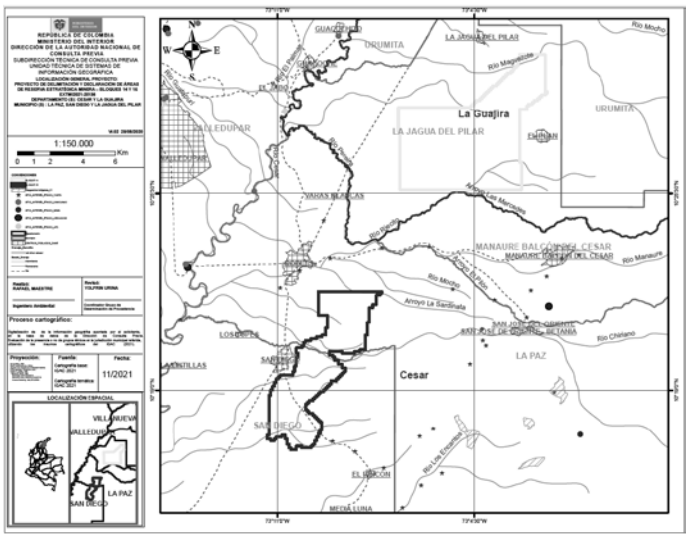

Fuente: Coordenadas suministradas por el solicitante a través del radicado externo **EXTMI2021-20136** del 29 de noviembre de 2021, las cuales son objeto del presente análisis.

Que en la solicitud se anexaron los siguientes documentos técnicos: i) solicitud formal ante la Dirección de la Autoridad Nacional de Consulta Previa (Un (01) archivo en formato PDF anexo en el SIGOB); ii) información cartográfica (Dos (02) archivos en formato Shapefile anexos en el SIGOB, dos (02) archivos en formato Excel anexos en el SIGOB y dos (02) archivos en formato PDF anexos en el SIGOB); iii) documentos que acreditan la calidad del solicitante (Un (01) archivo en formato PDF anexos en el SIGOB).

Que el análisis realizado por la Subdirección Técnica tuvo como objeto la determinación de la procedencia o no de consulta previa, por lo cual se elaboró el informe técnico el día 30 de noviembre de 2021, en el cual se estableció lo siguiente:

"(…)

2. INFORMACIÓN ENTREGADA EN LA SOLICITUD

2.1 ACTIVIDADES APORTADAS POR EL SOLICITANTE MEDIANTE RADICADO EXTMI2021-20136

Tomado del documento denominado:
Formato de solicitud de determinacion de procedencia y oportunidad de la consulta previa Bloques AEM 14 y 15.pdf

(…)

- *Área de influencia del proyecto: la cual deberá estar determinada de acuerdo a lo establecido en la normatividad ambiental vigente.*

Las Áreas de Reserva Estratégica Minera (también conocidas como Áreas Estratégicas Mineras - AEM) son polígonos que la Agencia Nacional de Minería delimita y declara como tales mediante acto administrativo, en los cuales previamente se ha establecido alto potencial para alojar minerales estratégicos a partir de estudios geológicos de prospección realizados por el Servicio Geológico Colombiano y/o por terceros contratados para ese fin. Luego de ser delimitadas y declaradas por la Autoridad Minera, las Áreas Estratégicas Mineras se ofertan mediante procesos de selección objetiva para ser adjudicadas a través de contratos especiales de exploración y explotación minera, en los cuales se pueden incluir reglas y obligaciones especiales, adicionales o distintas a las establecidas en el régimen ordinario previsto en el Código de Minas.

Las Áreas de Reserva Estratégica Minera constituyen, por tanto, una excepción al régimen ordinario de asignación de áreas establecido en el Código de Minas (Artículo 16 de la Ley 685 de 2001), según el cual, a quien presente primero una solicitud o propuesta de contrato de concesión sobre determinada área y mineral, se le confiere frente a terceros un derecho de prelación o preferencia para obtener dicha concesión, la cual se le otorga si reúne los requisitos legales establecidos para tal efecto.

Ahora bien, para poder delimitar y declarar Áreas de Reserva Estratégica Minera, la Agencia Nacional de Minería debe agotar previamente el procedimiento de consulta previa y de obtención del consentimiento libre, previo e informado de las comunidades étnicas que habiten en los territorios en los que se pretenda adoptar esa medida administrativa, de conformidad con lo ordenado por la Corte Constitucional mediante la sentencia T-766 de 2015.

Se tiene entonces que la delimitación y declaración de Áreas Estratégicas Mineras es una medida administrativa que no constituye un tipo de proyecto, obra o actividad minera sujeto a la obtención de licenciamiento ambiental, según lo previsto en el Decreto 1076 de 2015; por ende, no tiene definida un área de influencia donde se puedan manifestar posibles impactos ambientales.

Por lo anterior, para los efectos señalados en el presente punto, se debe tener en cuenta el área definida en el anexo del punto Localización geográfica del proyecto, obra o actividad de este formulario, para la medida administrativa de delimitación y declaración de Áreas de Reserva Estratégica Minera que se pretende expedir en zonas de los departamentos de La Guajira y Cesar.

- *Área de intervención del proyecto: la cual deberá responder al área en la cual se ejecutarán físicamente las actividades.*

La medida administrativa de delimitación y declaración de Áreas de Reserva Estratégica Minera no implica en sí misma actividad o intervención natural alguna en el territorio; por tanto, para los efectos señalados en el presente punto, se debe tener en cuenta el área definida en el anexo del punto Localización geográfica del proyecto, obra o actividad de este formulario, cuya información corresponde a los polígonos o bloques que serían objeto de la medida administrativa que se pretende adoptar.

(…)

La presente solicitud de determinación de procedencia y oportunidad de la consulta previa y obtención de consentimiento libre, previo e informado en la zona de interés que hemos denominado "Proyecto de delimitación y declaración de Áreas de Reserva Estratégica Minera – Bloques 14 y 15", se realiza en cumplimiento de lo dispuesto por la Corte Constitucional en la Sentencia T-766 de 2015, donde ordenó que se debe agotar el procedimiento de consulta previa y de obtención del consentimiento libre, previo e informado de las comunidades indígenas y afrodescendientes que habiten los territorios que se pretendan delimitar y declarar como áreas estratégicas mineras.

Como el propósito de la Vicepresidencia de Promoción y Fomento de la Agencia Nacional de Minería en relación con las zonas de interés de los departamentos de La Guajira y Cesar, cuyas áreas están identificadas en las coordenadas definidas en el anexo correspondiente al numeral 2.2 del presente documento, es expedir una medida administrativa que consiste en delimitar y declarar Áreas Estratégicas Mineras (artículo 17, numerales 5 y 11, del Decreto Ley 4134 de 2011), solicita a la Dirección de la Autoridad Nacional de Consulta Previa del Ministerio del Interior que, en el marco de sus competencias, determine la procedencia y oportunidad de agotar el proceso de consulta previa y de obtención del consentimiento libre, previo e informado en las zonas de interés señaladas.

Dicho lo anterior, debe recordarse que el marco legal de las Áreas de Reserva Estratégica Minera (Áreas Estratégicas Mineras), está definido en el artículo 20 de la Ley 1753 de 2015. De acuerdo con lo dispuesto en esa norma, para la evaluación del potencial minero, "…se deberán adelantar estudios geológicos mineros por parte del Servicio Geológico Colombiano y/o por terceros contratados por la Autoridad Minera Nacional" y "con base en dicha evaluación, esta Autoridad seleccionará las áreas que presenten un alto potencial minero".

En las zonas de interés señaladas de los departamentos de La Guajira y Cesar, la Agencia Nacional de Minería seleccionó los polígonos demarcados con las coordenadas definidas en el anexo correspondiente al numeral 2.2 del presente formato de solicitud, con el fin de agotar los procedimientos exigidos por la Corte Constitucional para su delimitación y declaración como Áreas de Reserva Estratégica Minera.

En caso de que las áreas de interés definidas en la presente solicitud de verificación de procedencia y oportunidad de la consulta previa y obtención de consentimiento libre, previo e informado, posteriormente se llegasen a declarar como Áreas de Reserva Estratégica Minera y sean adjudicadas por la Autoridad Minera Nacional en contratos especiales de concesión a través de procesos de selección objetiva, en los términos del artículo 20 de la Ley 1753 de 2015, adicionalmente a labores de prospección (actividad definida en el Capítulo IV del Título Primero del Código de Minas), los particulares adjudicatarios de tales áreas podrán adelantar trabajos de exploración del ciclo minero (actividad definida en el Capítulo VIII del Título Segundo del mismo cuerpo normativo).

También es importante recordar que, si como resultado de los estudios y trabajos de exploración el concesionario pretendiera continuar con las fases de construcción y montaje y explotación del ciclo minero (actividades definidas en los capítulos IX y X del Título Segundo de la Ley 685 de 2001), antes del vencimiento definitivo de la fase de exploración deberá presentar para la aprobación de la Autoridad Minera Nacional un Programa de Trabajos y Obras de Explotación y el Estudio de Impacto Ambiental. Sin la aprobación expresa de este estudio y la expedición de la Licencia Ambiental correspondiente no habrá lugar a la iniciación de los trabajos y obras de explotación minera. Para la expedición de la Licencia Ambiental, el concesionario deberá adelantar el trámite de consulta previa a que haya lugar, de conformidad con la normatividad vigente.

- *Aporte la descripción de los posibles impactos que el desarrollo de las actividades pueda generar en cada uno de los componentes que definen el área de influencia del proyecto, de acuerdo con la normatividad ambiental vigente.*

Efectuadas las precisiones del punto anterior, debe reiterarse que la delimitación y declaración de Áreas Estratégicas Mineras es una medida administrativa que en sí misma no constituye un tipo de proyecto, obra o actividad minera sujeto a la obtención de licenciamiento ambiental, según lo previsto en el Decreto 1076 de 2015; por ende, no tiene definida un área de influencia donde se puedan manifestar posibles impactos ambientales.

- *Aporte estudios ambientales y sociales que se hayan realizado en el marco del proyecto objeto de la presente solicitud.*

En el marco del proceso de declaración y delimitación de las Áreas de Reserva Estratégica Minera, la Vicepresidencia de Promoción y Fomento de la Agencia Nacional de Minería, en forma paralela a la presente solicitud, pero aún en etapa inicial, viene adelantando un ejercicio de caracterización ambiental, social y económica de dichas áreas, así como de la infraestructura y del ordenamiento territorial de la zona.

Frente a cada componente a caracterizar se busca describir y analizar lo siguiente:

- Componente ambiental: Presencia de figuras de protección ambiental (Sistema Nacional de Áreas Protegidas y otras), así como, aspectos biofísicos del territorio relacionados con la hidrología.

- Componente social: Variables sociales importantes, como: (a) auto reconocimiento étnico, (b) seguridad, (c) procesos de coordinación y concurrencia y (d) solicitudes de restitución de tierras.

- Componente territorial: Figuras y categorías establecidas para el desarrollo y ordenamiento territorial, tales como: (a) Plan de Desarrollo Municipal, (b) Instrumento de ordenamiento territorial (POT/PBOT/EOT), (c) Plan de Ordenación y Manejo de Cuencas Hidrográficas (POMCA), (d) Planes de Desarrollo con Enfoque Territorial (PDET) y (e) Designación como municipio ZOMAC; además, de la presencia de sitios arqueológicos de interés.

- Componente económico: Principales actividades económicas que tienen lugar, como: (a) agropecuario; (b) minería y (c) comercial e industrial.

- Componente de infraestructura: Infraestructura presente en la zona, correspondiente a: (a) servicios públicos, (b) infraestructura vial y (c) hidrocarburos.

- Componente de indicadores socioeconómicos: Principales indicadores socioeconómicos de los territorios, de acuerdo con la información disponible en bases de datos oficiales.

Sin embargo, como se indicó anteriormente, para la medida administrativa de delimitación y declaración de Áreas de Reserva Estratégica Minera en los departamentos de La Guajira y Cesar, este ejercicio se encuentra en la fase inicial de su desarrollo.

(…)

2.2 COORDENADAS APORTADAS POR EL EJECUTOR MEDIANTE RADICADO EXTMI2021-20136

*Coordenadas suministradas en la solicitud con radicado **EXTMI2021-20136** del 29 de noviembre de 2021 y adjuntas en aplicativo Sistema de Información y Gestión para la Gobernabilidad Democrática-SIGOB.*

3. CONCEPTO TÉCNICO

3.1 ANÁLISIS ESPACIAL:

*Se digitalizó en la base de datos de la Dirección de la Autoridad Nacional de Consulta Previa las coordenadas de las áreas aportadas por el solicitante en coordenadas geográficas WGS_84 (World Geodetic System 1984), para el "**PROYECTO DE DELIMITACIÓN Y DECLARACIÓN DE ÁREAS DE RESERVA ESTRATÉGICA MINERA – BLOQUES 14 Y 15".***

Para el ejercicio de análisis cartográfico se utilizó la cartografía básica y temática IGAC 2021, lo que permitió constatar que el proyecto se localiza en jurisdicción del municipio de La Jagua del Pilar, departamento de La Guajira, y en jurisdicción de los municipios de La Paz y San Diego, departamento del Cesar, por lo tanto, es posible continuar con el trámite de la solicitud.

3.2 ANÁLISIS CARTOGRÁFICO Y GEOGRÁFICO:

La determinación de procedencia o no de consulta previa para la ejecución de un proyecto, obra o actividad, se genera a partir del análisis cartográfico y geográfico[1] de dos escenarios[2]: el primero, es el contexto geográfico en el cual se desarrollan las actividades del Proyecto, Obra o Actividad (POA), y el segundo, es el contexto geográfico en el cual una determinada comunidad étnica desarrolla sus prácticas sociales, económicas, ambientales y/o culturales que constituyen la base de su cohesión social. Es así que cuando los dos escenarios coinciden en un mismo espacio geográfico, se determina la procedencia de consulta previa, en razón a que la comunidad étnica puede ser susceptible de posibles afectaciones directas derivadas de la ejecución de las actividades del proyecto.

Para determinar la procedencia de la consulta previa, la Dirección de la Autoridad Nacional de Consulta Previa realiza el procedimiento descrito a continuación:

1) Verifica que la información aportada por el solicitante cumpla con los requisitos para adelantar el trámite correspondiente;
2) Identifica las actividades a desarrollar para el Proyecto, Obra o Actividad objeto de análisis que han sido señaladas por el peticionario;
3) Incorpora en la base de datos geográfica el área específica objeto de intervención aportada por el solicitante;
4) Incorpora en la base de datos geográfica el área de influencia aportada por el solicitante;
5) Consulta las siguientes bases de datos institucionales de comunidades étnicas para identificar aquellas que posiblemente sean susceptibles de ser afectadas por el desarrollo del Proyecto, Obra o Actividad.

[1] Entendido el análisis geográfico como el estudio de las relaciones que se tejen entre individuos, naturaleza y sociedad en un espacio y tiempo determinado, haciendo uso de técnicas asociadas a la ubicación y distribución de fenómenos geográficos. Estas relaciones pueden ser de orden político, social, económico, cultural y pueden crear, modificar y transformar el espacio donde se desarrollan.
[2] Decreto 2893 de 2011, articulo 16, numeral 5.

Nombre	Detalle de la Información Consultada	Fuente	Año
Base cartográfica de Resguardos Indígenas constituidos.	*-Información cartográfica -Bases de datos alfanuméricas -Resoluciones de constitución de Resguardos -Estudios socioeconómicos*	*AGENCIA NACIONAL DE TIERRAS*	*2021*
Base cartográfica de Consejos Comunitarios constituidos.	*-Información cartográfica -Bases de datos alfanuméricas -Resoluciones de constitución de Consejos Comunitarios -Estudios socioeconómicos*	*AGENCIA NACIONAL DE TIERRAS*	*2021*
Base de datos de la Dirección de Asuntos Indígenas, ROM y Minorías	*-Bases de datos alfanuméricas -Resoluciones de Inscripción en el registro de la Dirección de Comunidades Indígenas -Estudios etnológicos*	*MININTERIOR (Servidor NAS-02-Mijnascen 02)*	*2021*
Base de datos de la Dirección de Comunidades Negras, Raizales y Palenqueras.	*-Bases de datos alfanuméricas -Resoluciones de Inscripción en las bases de datos de la Dirección de Comunidades Negras*	*http://sidacn.mininterior.gov.co/DACN/Consultas/ConsultaResolucionesOrgConsejoPublic*	*2021*
Base de datos de Consulta Previa	*-Bases de datos alfanuméricas de Actos Administrativos emitidos -Bases de datos geográfica de Actos Administrativos emitidos -Informes de verificación -Información cartográfica de visitas de verificación -Sistema de información de Consulta Previa SICOP -Archivo institucional*	*MININTERIOR*	*2021*
Fuentes de información secundaria	*Registro local de comunidades Localización de comunidades Población Caracterización socioeconómica Estudios etnológicos Caracterización Cartográfica Caracterización Geográfica*	*Alcaldías Municipales, Ministerio de Cultura, Instituto Colombiano de Antropología e Historia ICANH, Instituto Geográfico Agustín Codazzi, Departamento de Estadística DANE*	*2021*

6) Realiza el análisis cartográfico, correspondiente al análisis de topografía, hidrografía, vías de acceso, división política administrativa e infraestructura social, entre otros, existentes en el contexto territorial del Proyecto, Obra o Actividad y de las comunidades étnicas que surjan del análisis anterior (paso 5);
7) En caso de identificar comunidades étnicas susceptibles de ser afectadas por el desarrollo del Proyecto, Obra o Actividad, se realiza el análisis geográfico consistente en identificar las zonas de asentamientos, usos y costumbres, tránsito y movilidad; el contexto territorial y las relaciones que se dan en ese entorno;
8) Realiza el análisis geográfico del proyecto, consistente en el estudio de las relaciones que se tejen entre individuos, naturaleza y sociedad en un espacio y tiempo determinado, haciendo uso de técnicas asociadas a la ubicación y distribución de fenómenos geográficos. Estas relaciones pueden ser de orden político, social, económico, cultural y pueden crear, modificar y transformar el espacio donde se desarrollan;
9) Realiza el análisis geográfico y establece si hay coincidencia o no entre los contextos geográficos del proyecto y la comunidad étnica, que determine la posibilidad de percibir o no posibles afectaciones directas sobre la comunidad étnica, por la realización de las actividades del proyecto, obra o actividad. Como resultado surgen tres eventos, así: i) si existe coincidencia se emite un concepto que determina la procedencia de consulta previa; ii) si no existe coincidencia se emite un concepto que determina la no procedencia de consulta previa; iii) si la información no permite determinar la coincidencia, se deberá realizar visita de verificación en campo [3].

Para el caso concreto se determinó lo siguiente:

Que de acuerdo con lo dispuesto por la Corte Constitucional en el Artículo Cuarto de la Sentencia T-766 de 2015, se debe realizar consulta previa para declaratoria y delimitación de las áreas de reserva estratégica minera, atendiendo a lo ordenado, así:

*"(…)**ADVERTIR** al Ministerio del Interior, al Ministerio de Minas y Energía y a la Agencia Nacional de Minería que deberán agotar el procedimiento de consulta previa y de obtención del consentimiento libre, previo e informado de las comunidades indígenas y afrodescendientes que habiten los territorios que se pretenden declarar y delimitar como áreas estratégicas mineras, de conformidad con las consideraciones expuestas por la Corte Constitucional sobre la satisfacción de esa garantía fundamental (…)".*

Que, en virtud de lo anterior, se debe determinar mediante un análisis cartográfico, cuáles son las comunidades étnicas que habitan dentro de las áreas estratégicas mineras que se pretendan delimitar y declarar, para adelantar con Ellas el proceso de Consulta Previa ordenado. Así las cosas, para el caso concreto se estableció lo siguiente:

*Que el "**PROYECTO DE DELIMITACIÓN Y DECLARACIÓN DE ÁREAS DE RESERVA ESTRATÉGICA MINERA – BLOQUES 14 Y 15**", se localiza en jurisdicción del municipio de La Jagua del Pilar, departamento de La Guajira, y en jurisdicción de los municipios de La Paz y San Diego, departamento del Cesar.*

*Que, consultadas las bases de datos institucionales de comunidades étnicas, tanto geográficas como alfanuméricas, no se identificaron comunidades étnicas sobre las cuales deba adelantarse el análisis cartográfico de cara a determinar cuáles habitan al interior del área minera estratégica minera "**BLOQUES 14 Y 15**".*

*Dado lo anterior, se establece que no procede Consulta Previa para el "**PROYECTO DE DELIMITACIÓN Y DECLARACIÓN DE ÁREAS DE RESERVA ESTRATÉGICA MINERA – BLOQUES 14 Y 15**", dado que no hay comunidades étnicas en el área objeto de declaratoria."*

En mérito de lo anteriormente expuesto, esta Subdirección,

RESUELVE:

PRIMERO. Que **no procede** la consulta previa con Comunidades Indígenas**,** para el proyecto: **"PROYECTO DE DELIMITACIÓN Y DECLARACIÓN DE ÁREAS DE RESERVA ESTRATÉGICA MINERA – BLOQUES 14 Y 15",** localizado en jurisdicción de los municipios de La Paz, San Diego en el departamento del Cesar y en jurisdicción del municipio de La Jagua del Pilar en el departamento de La Guajira, identificado con las coordenadas referidas en la parte considerativa del presente acto administrativo.

SEGUNDO. Que **no procede** la consulta previa con Comunidades Negras, Afrocolombianas, Raizales y Palenqueras, para el proyecto: **"PROYECTO DE DELIMITACIÓN Y DECLARACIÓN DE ÁREAS DE RESERVA ESTRATÉGICA MINERA – BLOQUES 14 Y 15",** localizado en jurisdicción de los municipios de La Paz, San Diego en el departamento del Cesar y en jurisdicción del municipio de La Jagua del Pilar en el departamento de La Guajira, identificado con las coordenadas referidas en la parte considerativa del presente acto administrativo.

[3] Decreto 2353 de 2019, artículo 16A, numeral 3

TERCERO. Que **no procede** la consulta previa con Comunidades Rom, para el proyecto: **"PROYECTO DE DELIMITACIÓN Y DECLARACIÓN DE ÁREAS DE RESERVA ESTRATÉGICA MINERA – BLOQUES 14 Y 15",** localizado en jurisdicción de los municipios de La Paz, San Diego en el departamento del Cesar y en jurisdicción del municipio de La Jagua del Pilar en el departamento de La Guajira, identificado con las coordenadas referidas en la parte considerativa del presente acto administrativo.

CUARTO. Que la información sobre la cual se expide la presente resolución aplica específicamente para las características técnicas y coordenadas relacionadas y entregadas por el solicitante mediante el oficio con radicado externo **EXTMI2021-20136** del 29 de noviembre de 2021 para el proyecto: **"PROYECTO DE DELIMITACIÓN Y DECLARACIÓN DE ÁREAS DE RESERVA ESTRATÉGICA MINERA – BLOQUES 14 Y 15",** localizado en jurisdicción de los municipios de La Paz, San Diego en el departamento del Cesar y en jurisdicción del municipio de La Jagua del Pilar en el departamento de La Guajira, identificado con las coordenadas referidas en la parte considerativa del presente acto administrativo.

QUINTO. Si el ejecutor advierte o estima posibles afectaciones directas, con ocasión del desarrollo de sus actividades, sobre comunidades étnicas, en el marco del estándar de la debida diligencia, deberá manifestarlo a la Dirección de la Autoridad Nacional de Consulta Previa, con el fin de evaluar lo expresado, en el marco de sus competencias.

SEXTO. Contra el presente acto administrativo procede el recurso de reposición y en subsidio el de apelación, los cuales deberán interponerse por escrito en la diligencia de notificación personal, o dentro de los diez (10) días siguientes a ella, o a la notificación por aviso, ante la Subdirección Técnica de Consulta Previa de la Dirección de la Autoridad Nacional de Consulta Previa, de conformidad con lo establecido en el artículo 76 de la ley 1437 de 2011 (Código de Procedimiento Administrativo y de lo Contencioso Administrativo).

COMUNÍQUESE Y NOTIFÍQUESE

YOLANDA PINTO AMAYA
Subdirectora Técnica de Consulta Previa

Elaboró: Henry Alfonso Díaz Hernández-Abogado Contratista	**Elaboró concepto técnico:** Rafael Maestre Vanegas – Ing. Ambiental
Revisión técnica: Diana Marcela Fajardo Medina - Geógrafa	**Revisión jurídica:** Abg. María Alejandra Quintero Martínez.

T.R.D. 2500.225.44
EXTMI2021-20136

Notificaciones: german.barco@anm.gov.co catalina.rueda@anm.gov.co

AGENCIA NACIONAL DE MINERÍA

VICEPRESIDENCIA DE PROMOCIÓN Y FOMENTO
GERENCIA DE PROMOCIÓN

ACTA DE CONCERTACIÓN:
Municipio de San Diego, Cesar y La Agencia Nacional de Minería

Asistentes:

NOMBRE	IDENTIFICACIÓN	CARGO	ENTIDAD
Carlos Mario Calderon Ortega	77161214	Alcalde	Municipio San Diego
Jose Arzuaga	5093891	Secretario de Gobierno	Municipio San Diego
Julio Anibal Perea Quintero	13506431	Secretario Planeacion	Municipio San Diego
Armando Amaya	1062401562	Delegado Personero Municipal	Municipio San Diego
Natalia Guasca Parra	53042164	Analista SIG Grupo Promocion	Agencia Nacional de Mineria
Jorge Ballesteros Vargas	79576901	Gestor Grupo Promocion	Agencia Nacional de Mineria

OBJETIVO

Entre la Agencia Nacional de Minería -ANM- y el Municipio de San Diego, Cesar, con el fin de presentar las zonas con potencial identificadas por la ANM, a partir de la información sumistrada por el Servicio Geologico Colombiano -SGC- en cuanto a potencial mineral, y concertar el proceso de delimitación de estas cómo Áreas Estratégicas Mineras.

DESARROLLO

1. Presentación Áreas Estratégicas Mineras

Contexto general de las AEM y capas relevantes en ANNA – Minería.

Las Áreas de Reserva Estratégica Minera, conocidas como Áreas Estratégicas Mineras (AEM), son polígonos sobre los cuales se cuenta con estudios geológicos de prospección que sugieren la existencia de alto potencial para alojar minerales de interés estratégico para el país, los cuales, una vez delimitados y declarados como tales por la Autoridad Minera Nacional, son sometidos a procesos de selección objetiva para su adjudicación a través de contratos especiales de exploración y explotación en los que se pueden establecer reglas y obligaciones especiales, adicionales o distintas a las previstas en el régimen ordinario de concesiones mineras, en procura de obtener mejores beneficios para el Estado y los territorios donde se ubican.

Las AEM no se otorgan en virtud de la regla general de prelación establecida en el artículo 16 del Código de Minas, basada en el principio "primero en el tiempo, primero en el derecho", sino a través de procesos de selección objetiva entre los interesados que cumplan los requisitos definidos para su habilitación; por tanto, sobre dichas áreas no se reciben propuestas distintas de aquellas que se realicen en el marco del proceso competitivo que se defina para su adjudicación.

Es una figura importante para atraer la inversión nacional y extranjera que permite establecer parámetros y estándares especiales que debe cumplir quien resulte adjudicatorio, luego de acreditar mejores condiciones y ofrecer mayores beneficios para el Estado y el territorio donde están ubicadas. Además, permite aprovechar los recursos de manera ordenada, aportando al desarrollo social en armonía con el medio ambiente y otras actividades económicas.

Los polígonos delimitados como Áreas Estratégicas Mineras son denominados bloques y a cada uno de ellos la Autoridad Minera le asigna un consecutivo para facilitar su identificación.

Esta figura, creada mediante la Ley 1450 de 2011 (Artículo 108) y posteriormente modificada mediante la Ley 1753 de 2015 (Artículo 20), se mantiene vigente en virtud de lo dispuesto en la Ley 1955 de 2019 (Artículo 336), mediante la cual se aprobó el actual Plan Nacional de Desarrollo.

Es importante señalar que los grupos de minerales de interés estratégico para el país están definidos en la Resolución 180102 de 2012 del Ministerio de Minas y Energía, vigente hasta la fecha. Esos grupos, con sus minerales asociados, derivados o concentrados, son los siguientes: oro (Au), platino (Pt), cobre (Cu), minerales de fosfatos (P), minerales de potasio (K), minerales de magnesio (Mg), carbón metalúrgico y térmico, uranio (U), hierro (Fe), minerales de niobio y tantalio (conocidos como coltán) y/o arenas negras o Industriales.

Zonas reservadas con potencial

Por otra parte, en desarrollo de las funciones asignadas en el Decreto-Ley 4134 de 2011 (artículo 4, numeral 16; artículo 17, numeral 5), la Agencia Nacional de Minería ha reservado algunas áreas libres con potencial para minerales estratégicos (Zonas Reservadas con Potencial – ZRP), con el fin poder profundizar en su conocimiento geológico y así seleccionar aquellos polígonos en que los estudios de prospección sugirieran la existencia de alto potencial mineral, y realizar de manera previa a su eventual delimitación y declaración como AEM, las actividades exigidas por la Corte Constitucional para dicha medida administrativa, a saber: Consulta previa y obtención del consentimiento previo, libre e informado de las comunidades étnicas que habiten en las zonas de interés (Sentencia T-766 de 2015); como también, articulación con las autoridades locales que tienen jurisdicción en los territorios, con el fin de garantizar que no se afecte su facultad de reglamentar los usos del suelo, de conformidad con los principios de coordinación, concurrencia y subsidiariedad (Sentencia C-035 de 2016).

La Agencia Nacional de Minería -ANM- realizó reunión de coordinación y concurrencia con la alcaldía de **San Diego (Cesar)** el día 7 de abril de 2017 y se adelantó un procedimiento de fortalecimiento al acta de coordinación y concurrencia el día 10 de noviembre de 2020 ,en el que se presentaron entre otros temas el marco genral de las Áreas Estrategicas Mineras y se concertaron las Zonas Reservadas con Potencial - **ZRP 333**, **396** y **397**. Posteriormente, luego del proceso caracterización del territorio realizado por la ANM se procedió con la delimitación y declaración de los bloques **AEM 1**, **2** y **3** mediante la Resolución **008 del 16 de febrero de 2021** que fueron presentados en el proceso de selección objetiva.

Por otra parte, mediante la Resolución **No VPFF 183 del 15 de septiembre de 2021** fueron reservados nuevos bloques ZRP, como los ubicados sobre el municipio de **San Diego (Cesar)**, por lo que en la presente reunión reviste especial interés presentar los bloques **ZRP No. 417** y **418** de esta resolución, dado que comprenden áreas que se ubican en el municipio.

Delimintación Zona Reservada con Potencial (ZRP) ubicados en el municipio de San Diego – Cesar

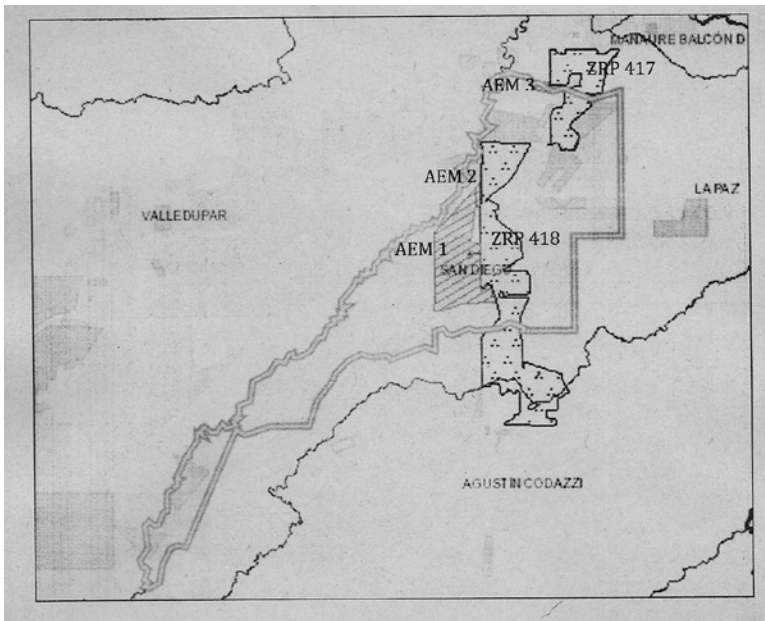

Fuente: Elaboración propia, AnnA Mineria

Sobre estos bloques ZRP, se viene adelantando actualmente un proceso de caracterización de variables de carácter ambiental, social, territorial, económico y de infraestructura; se solicitó pronunciamiento a la Autoridad Nacional de Consulta Previa del Ministerio del Interior para determinar la procedencia y oportunidad de agotar el proceso de consulta previa y, a través de la presente diligencia, se está adelantando la articulación correspondiente con la Alcaldía del municipio de **San Diego**, de conformidad con los principios de coordinación, concurrencia y subsidiariedad. Lo anterior, con el fin de dar cumplimiento a lo exigido por la Corte Constitucional para delimitarlo y declararlo como AEM y adjudicarlo posteriormente mediante el proceso de selección objetiva definido por la ANM.

Considerando, que la Corte Constitucional en Sentencia de Unificación SU-095 de 2018, ordenó a la Agencia Nacional de Minería, en relación con las obligaciones de los títulos mineros, robustecer la estrategia de participación ciudadana, de información, de coordinación de acciones sociales y de inversión social con las entidades públicas. Se realizaron espacios de socialización el 26 de enero de 2021 con los actores institucionales y sociales relevantes en el municipio de San Diego previo al proceso de delimitación y declaración de las Áreas Estratégicas Mineras, con el fin de difundir información detallada de este proceso y recibir retroalimentación de estos actores, como parte del ejercicio de relacionamiento social.

Una vez presentados estos elementos al alcalde se recibió como retroalimentación .....

Finalmente, el día de hoy 26 de octubre de 2021, la Agencia Nacional de Minería -ANM- y el municipio de San Diego, Cesar, se reunieron con el fin de presentar las zonas con potencial identificadas por la ANM, a partir de la información sumistrada por el Servicio Geologico Colombiano -SGC- en cuanto a potencial mineral y concertar el proceso de delimitación de estas cómo Áreas Estratégicas Mineras, en este sentido se presenta en el marco de esta reunión las **ZRP 417 y 418**, asi cómo el proceso que se viene adelantado para efectos de declarar y delimitar las AEM.

Para mayor constancia se firma,

Firma:	Firma: .....
Nombre: . Carlos Mario Calderon Ortega	Nombre: . Jose Arzuaga
C.C: 77161214	C.C: . 5093891
Firma:	Firma: .....
Nombre: . Armando Amaya.	Nombre: . Jorge Ballesteros Vargas
C.C: . 1062401562	C.C: 79576901
Firma:	Firma: .....
Nombre: Natalia Guasca Parra	Nombre: Juan Luis Guerra
C.C: 53042164.	C.C: 1062400939
Firma:	Firma: .....
Nombre: Julio Anibal Perea Quintero	Nombre: .....
C.C: 13.506.431	C.C: .....
Firma:	Firma: .....
Nombre:	Nombre: .....
C.C:	C.C: .....

AGENCIA NACIONAL DE MINERÍA

LISTA DE ASISTENCIA / ACTA DE REUNIÓN

CÓDIGO: APO5-F-002-F-005
VERSIÓN: 3

FECHA: 20 10 2021 ACTIVIDAD: REUNIÓN AEM, MUNICIPIO DE SAN DIEGO, DEPARTAMENTO DE CESAR
HORA INICIO: 10:45 HORA FINAL: 11:50 LUGAR: Alcaldía municipal ORGANIZADO POR: Grupo Promoción ANM
EXPOSITOR: Jorge Ballesteros Vargas / Natalia Guasca EN COLABORACIÓN CON: Alcaldesa San Diego, Carlos Calderon

No.	CEDULA DE CIUDADANÍA	NOMBRES Y APELLIDOS	ENTIDAD EXTERNA / DEPENDENCIA	CARGO	CELULAR / TELÉFONO / EXTENSIÓN	CORREO ELECTRÓNICO	FIRMA
1	77161214	Carlos Calderon	Alcaldia San Diego	Alcalde		alcalde@sandiegocesar.gov.co	
2	1062401562	Armando Amaya	Personeria municipal	Auxiliar Juridico		personeriasandiego2016@hotmail.com	
3	1062400939	Juan Luis Guerra	Secretario Planeación	Profesional de Apoyo		planeacion@sandiegocesar.gov.co	
4	5093891	Jose Arzuaga	Secretaria de Gobierno	Secretario de Gobierno		gobierno@sandiegocesar.gov.co	
5	13 506431	Julio Aribel Pena Quintero	Secretario Planeación	Secretario de Planeación		planeacion@sandiegocesar.gov.co	
6	53042164	Natalia Angelica Guasca	ANM	Analista SIG. Grupo Promoción		natalia.guasca@anm.gov.co	
7	79576901	Jorge Ballesteros Vargas	ANM	Gestor Grupo Promoción		jorge.ballesteros@anm.gov.co	
20							

* La información recolectada en este documento es tratada bajo la política de Datos Personales de la ANM en cumplimiento a la Ley 1581 de 2012.

No.	ORDEN DEL DÍA
1	Presentacion Asistentes
2	Introduccion sobre el desarrollo local municipio de San Diego, Sr Alcalde Municipal
3	Presentacion proceso ZRP y delimitacion y declararona AEM - Municipio de San Diego, Equipo ANM
4	Sesion de preguntas
5	Compromisos

DESARROLLO

El señor Alcalde manifiesta su compromiso y apoyo en el proceso que adelanta la ANM para la delimitación y declaratoria de AEM en el municipio de San Diego, señala que la vocación de su municipio es agrícola y pecuaria, considera que el desarrollo minero realizado en cumplimiento de los estándares ambientales y sociales es viable y una oportunidad de desarrollo para su municipio. Señala que es importante que el desarrollo minero en su municipio tenga en cuenta la mano de obra local y los bienes, servicios y productos que genera su municipio sean tenidos en cuenta durante las distintas fases del proyecto; así como tener en cuenta los aspectos sociales y ambientales de sus comunidades. Finalmente resalta resalta la importancia de adelantar espacios de información a las comunidades sobre las áreas declaradas y el proceso de adjudicación que adelante la ANM.

La ANM Hace la presentación sobre el proceso de declaración de zonas reservadas con potencial y las AEM, aclarando todas las inquietudes manifestadas por el señor alcalde y su equipo de gobierno.

No.	COMPROMISO	RESPONSABLE DEL COMPROMISO	FECHA DE ENTREGA
1	Remitir por parte de la ANM los shapes files de las ZRP y AEM del municipio para su análisis con base en la información predial del Municipio.	ANM	27-oct-21
2	Coordinar con el despacho del sr Alcalde y Personeria los próximas reuniones con líderes de la comunidad.	ANM	
3	Mantener informado al municipio respecto del cronograma de adjudicación de las AEM del municipio de San Diego	ANM	
4	Acompañar los procesos de convocatoria y desarrollo de reuniones con comunidades y sus representantes	Despacho Alcalde y Personeria	

Notas: * El formato debe ser impreso por ambas caras de la misma hoja
* La información recolectada en este documento es tratada bajo la politica de Datos Personales de la ANM en cumplimiento a la Ley 1581 de 2012.

AGENCIA NACIONAL DE MINERÍA

LISTA DE ASISTENCIA / ACTA DE REUNIÓN

CÓDIGO: APO5-F-002-F-005
VERSIÓN: 3

FECHA: 26/10/2021 ACTIVIDAD: Reunión proceso AEM. Municipio San Diego
HORA INICIO: 10:45. HORA FINAL: 12:00. LUGAR: Alcaldía Mpal ORGANIZADO POR: Grupo Promoción ANM
EXPOSITOR: Natalia Guasca / Jorge Ballesteros. EN COLABORACIÓN CON:

No.	CEDULA DE CIUDADANÍA	NOMBRES Y APELLIDOS	ENTIDAD EXTERNA / DEPENDENCIA	CARGO	CELULAR / TELÉFONO / EXTENSION	CORREO ELECTRÓNICO	FIRMA
1	13.506.431	Julio Aribel Pena Quintero	Alcaldía San Diego	Secretario de Planeación y Desarrollo Territorial	3215535996	planeacion@sandiegocesar.gov.co	
2	1062401562	Armando Amaya Cotes	Personería Mpal	Delegado Personería	3187147254	personeriasandiego2016@hotmail.com	
3	1062.400.939	Juan Luis Guerra	Secretaria Planeación	Prof. de apoyo	3159260833	Planeacion@sandiegocesar.gov.co	
4	5093891	JOSE ARZUAGA	Sec. de gobierno	Sec. de Gobierno	3013842846	gobierno@sandiegocesar.gov.co	
5	77.161.214	Carlos Calderon	ALCALDEA	ALCALDE	3004886917		
6	79576.901	Jorge Ballesteros	ANM	Gestor	3123034580	jorge.ballesteros@anm.gov	
7	53042164	Natalia Guasca P.	ANM	Analista SIG	3102390857	natalia.guasca@anm.gov	
8							
9							
10							
11							
12							
13							
14							
15							
16							
17							
18							
19							
20							

* La información recolectada en este documento es tratada bajo la política de Datos Personales de la ANM en cumplimiento a la Ley 1581 de 2012.

AGENCIA NACIONAL DE MINERÍA

VICEPRESIDENCIA DE PROMOCIÓN Y FOMENTO
GERENCIA DE PROMOCIÓN

ACTA DE CONCERTACIÓN:
Municipio de La Paz, Cesar y La Agencia Nacional de Minería

Asistentes:

NOMBRE	IDENTIFICACIÓN	CARGO	ENTIDAD
Martin Guillermo Zuleta	77036872	Alcalde	Municipio de La Paz
Alexis Jose Oñate	77033537	Secretario de Gobierno	Municipio de La Paz
Carlos Villamizar	1067724893	Director Umata	Municipio de La Paz
Jorge Daniel Ramirez	1067813605	Secretario de Planeacion	Municipio de La Paz
Jorge Ballesteros Vargas	79576901	Gestor Grupo Promocion	Agencia Nacional de Minería Agencia Nacional de Minería

OBJETIVO

Entre la Agencia Nacional de Minería -ANM- y el Municipio de La Paz, Cesar, con el fin de presentar las zonas con potencial identificadas por la ANM, a partir de la información sumistrada por el Servicio Geologico Colombiano -SGC- en cuanto a potencial mineral, y concertar el proceso de delimitación de estas cómo Áreas Estratégicas Mineras.

DESARROLLO

1. Presentación Áreas Estratégicas Mineras

Contexto general de las AEM y capas relevantes en ANNA – Minería.

Las Áreas de Reserva Estratégica Minera, conocidas como Áreas Estratégicas Mineras (AEM), son polígonos sobre los cuales se cuenta con estudios geológicos de prospección que sugieren la existencia de alto potencial para alojar minerales de interés estratégico para el país, los cuales, una vez delimitados y declarados como tales por la Autoridad Minera Nacional, son sometidos a procesos de selección objetiva para su adjudicación a través de contratos especiales de exploración y explotación en los que se pueden establecer reglas y obligaciones especiales, adicionales o distintas a las previstas en el régimen ordinario de concesiones mineras, en procura de obtener mejores beneficios para el Estado y los territorios donde se ubican.

Las AEM no se otorgan en virtud de la regla general de prelación establecida en el artículo 16 del Código de Minas, basada en el principio "primero en el tiempo, primero en el derecho", sino a través de procesos de selección objetiva entre los interesados que cumplan los requisitos definidos para su habilitación; por tanto, sobre dichas áreas no se reciben propuestas distintas de aquellas que se realicen en el marco del proceso competitivo que se defina para su adjudicación.

Es una figura importante para atraer la inversión nacional y extranjera que permite establecer parámetros y estándares especiales que debe cumplir quien resulte adjudicatorio, luego de acreditar mejores condiciones y ofrecer mayores beneficios para el Estado y el territorio donde están ubicadas. Además, permite aprovechar los recursos de manera ordenada, aportando al

desarrollo social en armonía con el medio ambiente y otras actividades económicas.

Los polígonos delimitados como Áreas Estratégicas Mineras son denominados bloques y a cada uno de ellos la Autoridad Minera le asigna un consecutivo para facilitar su identificación.

Esta figura, creada mediante la Ley 1450 de 2011 (Artículo 108) y posteriormente modificada mediante la Ley 1753 de 2015 (Artículo 20), se mantiene vigente en virtud de lo dispuesto en la Ley 1955 de 2019 (Artículo 336), mediante la cual se aprobó el actual Plan Nacional de Desarrollo.

Es importante señalar que los grupos de minerales de interés estratégico para el país están definidos en la Resolución 180102 de 2012 del Ministerio de Minas y Energía, vigente hasta la fecha. Esos grupos, con sus minerales asociados, derivados o concentrados, son los siguientes: oro (Au), platino (Pt), cobre (Cu), minerales de fosfatos (P), minerales de potasio (K), minerales de magnesio (Mg), carbón metalúrgico y térmico, uranio (U), hierro (Fe), minerales de niobio y tantalio (conocidos como coltán) y/o arenas negras o Industriales.

Zonas reservadas con potencial

Por otra parte, en desarrollo de las funciones asignadas en el Decreto-Ley 4134 de 2011 (artículo 4, numeral 16; artículo 17, numeral 5), la Agencia Nacional de Minería ha reservado algunas áreas libres con potencial para minerales estratégicos (Zonas Reservadas con Potencial – ZRP), con el fin poder profundizar en su conocimiento geológico y así seleccionar aquellos polígonos en que los estudios de prospección sugirieran la existencia de alto potencial mineral, y realizar de manera previa a su eventual delimitación y declaración como AEM, las actividades exigidas por la Corte Constitucional para dicha medida administrativa, a saber: Consulta previa y obtención del consentimiento previo, libre e informado de las comunidades étnicas que habiten en las zonas de interés (Sentencia T-766 de 2015); como también, articulación con las autoridades locales que tienen jurisdicción en los territorios, con el fin de garantizar que no se afecte su facultad de reglamentar los usos del suelo, de conformidad con los principios de coordinación, concurrencia y subsidiariedad (Sentencia C-035 de 2016).

La Agencia Nacional de Minería -ANM- realizó reunión de coordinación y concurrencia con la alcaldía de **La Paz (Cesar)** el día 14 de Julio de 2020, en el que se presentaron entre otros temas el marco general de las Áreas Estrategicas Mineras y se concertaron las Zonas Reservadas con Potencial - **ZRP 397**. Posteriormente, luego del proceso caracterización del territorio realizado por la ANM se procedió con la delimitación y declaración del bloque **AEM 3** mediante la Resolución **008 del 16 de febrero de 2021** que fueron presentados en el proceso de selección objetiva.

Por otra parte, mediante la Resolución **No VPFF 183 del 15 de septiembre de 2021** fueron reservados nuevos bloques ZRP, como los ubicados sobre el municipio de **La Paz (Cesar)**, por lo que en la presente reunión reviste especial interés presentar los bloques **ZRP No. 417** y **418** de esta resolución, dado que comprenden áreas que se ubican en el municipio.

Delimintación Zona Reservada con Potencial (ZRP) ubicados en el municipio de La Paz – Cesar

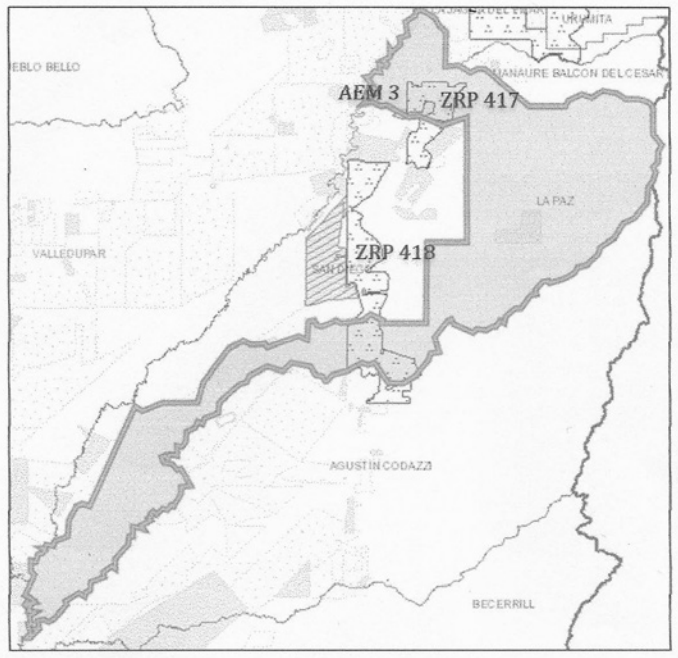

Fuente: Elaboración propia, AnnA Mineria

Sobre estos bloques ZRP, se viene adelantando actualmente un proceso de caracterización de variables de carácter ambiental, social, territorial, económico y de infraestructura; se solicitó pronunciamiento a la Autoridad Nacional de Consulta Previa del Ministerio del Interior para determinar la procedencia y oportunidad de agotar el proceso de consulta previa y, a través de la presente diligencia, se está adelantando la articulación correspondiente con la Alcaldía del municipio de **La Paz**, de conformidad con los principios de coordinación, concurrencia y subsidiariedad. Lo anterior, con el fin de dar cumplimiento a lo exigido por la Corte Constitucional para delimitarlo y declararlo como AEM y adjudicarlo posteriormente mediante el proceso de selección objetiva definido por la ANM.

Considerando, que la Corte Constitucional en Sentencia de Unificación SU-095 de 2018, ordenó a la Agencia Nacional de Minería, en relación con las obligaciones de los títulos mineros, robustecer la estrategia de participación ciudadana, de información, de coordinación de acciones sociales y de inversión social con las entidades públicas, se realizaron espacios de socialización el 26 de enero de 2021 con los actores institucionales y sociales relevantes en el municipio de San Diego previo al proceso de delimitación y declaración de las Áreas Estratégicas Mineras, con el fin de difundir información detallada de este proceso y recibir retroalimentación de estos actores, como parte del ejercicio de relacionamiento social.

Una vez presentados estos elementos al alcalde se recibió como retroalimentación .....

Finalmente, el día de hoy 26 de octubre de 2021, la Agencia Nacional de Minería -ANM- y el municipio de **La Paz, Cesar**, se reunieron con el fin de presentar las zonas con potencial identificadas por la ANM, a partir de la información sumistrada por el Servicio Geologico Colombiano -SGC- en cuanto a potencial mineral y concertar el proceso de delimitación de estas cómo Áreas Estratégicas Mineras, en este sentido se presenta en el marco de esta reunión las **ZRP 417 y 418**, asi como el proceso que se viene adelantado para efectos de declarar y delimitar las AEM.

Para mayor constancia se firma,

Firma:	Firma: .....
Nombre: Martin Guillermo Zuleta	Nombre: Alexis Jose Oñate
C.C: 77036872	C.C: 77033537

AGENCIA NACIONAL DE MINERIA	ACTA DE CONCERTACIÓN DE ZONAS RESERVADAS CON POTENCIAL EN EL MARCO DE LAS ÁREAS ESTRATÉGICAS MINERAS

Firma:	Firma: .....
Nombre: Carlos Villamizar	Nombre: Jorge Daniel Ramirez
C.C: 1067724893	C.C: 1067813605
Firma:	Firma: .....
Nombre: Jorge Ballesteros Vargas	Nombre: Natalia Guasca Parra
C.C: 79576901	C.C: 53042164

AGENCIA NACIONAL DE MINERÍA

LISTA DE ASISTENCIA / ACTA DE REUNIÓN

CÓDIGO: APOS-P-002-F-005
VERSIÓN: 3

FECHA: 26 | 10 | 2021 ACTIVIDAD: REUNIÓN AEM, MUNICIPIO DE LA PAZ, DEPARTAMENTO DE CESAR

HORA INICIO: 2:30 HORA FINAL: 4:00 LUGAR: Alcaldía municipal ORGANIZADO POR: Grupo Promoción ANM

EXPOSITOR: Jorge Ballesteros Vargas / Natalia Guasca EN COLABORACIÓN CON: Alcaldede La Paz

No.	CEDULA DE CIUDADANÍA	NOMBRES Y APELLIDOS	ENTIDAD EXTERNA / DEPENDENCIA	CARGO	CELULAR / TELÉFONO / EXTENSIÓN	CORREO ELECTRÓNICO	FIRMA
1	77036872	Martin Guillermo Zuleta	Alcaldía La Paz	Alcalde			
2	77033537	Alexis Jose Ofiate	Alcaldía La Paz	Secretario de Gobierno			
3	1067724893	Carlos Villamizar	Alcaldía La Paz	Director UMATA			
4	1067813605	Jorge Daniel Ramirez	Alcaldía La Paz	Secretario de Planeacion			
5	77039264	Jhonny Veroes S		Enlace Etnico Yukpa			
6	79576901	Jorge Ballesteros Vargas	Agencia Nacional de Mineria	Gestor Grupo Promocion			
7	53042164	Natalia Guasca Parra	Agencia Nacional de Mineria	Analista SIG Grupo Promocion			
10							

* La información recolectada en este documento es tratada bajo la política de Datos Personales de la ANM en cumplimiento a la Ley 1581 de 2012.

No.	ORDEN DEL DÍA
1	Presentación Asistentes
2	Presentación proceso ZRP y delimitación y declaratoria AEM - Municipio de San Diego. Equipo ANM
3	Intervencion Alcalde Municipal y Secretario de Gobierno.
4	Sesion de preguntas
5	Compromisos

DESARROLLO

El señor Alcalde manifiesta su compromiso y apoyo en el proceso que adelanta la ANM para la delimitación y declaratoria de AEM en el municipio de La Paz, señala que representa una alternativa viable de desarrollo en el municipio de La Paz. El secretario de Gobierno señala la importancia de verificar la presencia de comunidades Yukpa y afro presentes en el municipio. Se refiere en particular al proceso que han venido desarrollando el Municipio y el Despacho del Alto Comisionado para la Paz en el reconocimiento de los territorios ancestrales Yukpa, en virtud de lo dispuesto en la sentencia T-713 de 2017 . El representante de los Yukpas señala que se han realizadas las primeras fase de la consulta previa con la Empresa de Energia de Bogota para el desarrollo de proyectos de Interconexion, ya han protocolizado este primer preacuerdo, en este sentido plantean la necesidad que la ANM adelante segun corresponda para el tema de AEM.

La ANM Hace la presentación sobre el proceso de declaración de zonas reservadas con potencial y las AEM, aclarando todas las inquietudes manifestadas por el señor alcalde y su equipo de gobierno.

AGENCIA NACIONAL DE MINERÍA

LISTA DE ASISTENCIA / ACTA DE REUNIÓN

CÓDIGO: APOS-P-002-F-005
VERSIÓN: 3

No.	COMPROMISO	RESPONSABLE DEL COMPROMISO	FECHA DE ENTREGA
1	Identificar la relacionado con la presencia de grupos etnicos presentes en zonas de interes para AEM	ANM	
2	Verificar en las ZRP localizadas en el municipio el trazado de redes de transmisión electrica que se proyectan en la jurisdiccion del municipio de La Paz	ANM	
3	Mantener informado al municipio respecto del cronograma de adjudicación de las AEM del municipio	ANM	
4	Acompañar los procesos de convocatoria y desarrollo de reuniones con comunidades y sus representantes en el marco del proceso de AEM	Despacho Alcalde y Secretaria de Gobierno	

Notas: * El formato debe ser impreso por ambas caras de la misma hoja
* La información recolectada en este documento es tratada bajo la política de Datos Personales de la ANM en cumplimiento a la Ley 1581 de 2012.

AGENCIA NACIONAL DE MINERÍA

LISTA DE ASISTENCIA / ACTA DE REUNIÓN

CÓDIGO: APOS-P-002-F-005
VERSIÓN: 3

FECHA: 26 | 10 | 2021 ACTIVIDAD: Reunión. Proceso AEM - Municipio La Paz, Dpto Cesar.

HORA INICIO: 2:30 HORA FINAL: LUGAR: Alcaldia Municipal ORGANIZADO POR: Grupo Promocion ANM

EXPOSITOR: Natalia Guasca / Jorge Ballesteros Vargas EN COLABORACIÓN CON:

No.	CEDULA DE CIUDADANÍA	NOMBRES Y APELLIDOS	ENTIDAD EXTERNA / DEPENDENCIA	CARGO	CELULAR / TELÉFONO / EXTENSIÓN	CORREO ELECTRÓNICO	FIRMA
1	1067724893	Carlos Villamizar V	Alcaldía La Paz	Director UMATA	3004533984	[illegible]	[illegible]
2	77036872	Martin Zuleta M	Alcaldía La Paz	Alcalde	3114038645		[illegible]
3	77039264	Jhonny R. Veroes S.	Enlace Etnico Yukpa	Enlace etnico	3227327652	[illegible]	[illegible]
4	1067813605	Jorge Daniel Ramirez	Alcaldía La Paz	Secretario de planeacion	3006037907	[illegible]	[illegible]
5	77033537	Alexis Ofiate F.	" " "	Secretario Gobierno	3109769351	[illegible]	[illegible]
6	79576901	Jorge Ballesteros	ANM	Gestor	3123034589		[illegible]
7	53042164	Natalia Guasca	ANM	Analista SIG	3102390857	natalia.guasca@anm	[illegible]
8							
9							
10							
11							
12							
13							
14							
15							
16							
17							
18							
19							
20							

* La información recolectada en este documento es tratada bajo la política de Datos Personales de la ANM en cumplimiento a la Ley 1581 de 2012.

Bogotá, D.C. 14 de diciembre de 2021 **ANM- CAL-0503-21**

CERTIFICADO DE ÁREA LIBRE PARA EL POLÍGONO BLOQUE 2

1. ÁREA INICIAL

Una vez capturada y graficada el área de interés Polígono BLOQUE 2, en el sistema de información de la Agencia Nacional de Minería, **SIGM ANNA – Minería**, con fecha de actualización de la información geográfica del 14 de diciembre de 2021, y utilizando el software ArcGis 10.8.1 para Desktop, a partir de las celdas de la cuadrícula minera, coordenadas geográficas con sistema de referencia Datum Magna remitidas por la Gerente de Promoción Minera de la Vicepresidencia de Promoción y Fomento, mediante memorando 20213500311803 de 03 de diciembre de 2021, se observa que estas celdas conforman un polígono que presenta las siguientes características:

DATUM	MAGNA
COORDENADAS	GEOGRÁFICAS
MUNICIPIO	SAN DIEGO
ÁREA TOTAL	6057,1907 *Hectáreas*

*****El valor del área total y de cada polígono se calcula como la sumatoria de las áreas de las celdas completamente contenidas y se encuentra calculada en el atributo AREA_HA, de la capa SIGM_SPATIAL.MTA_GRID_CELDA.

2. ALINDERACIÓN DEL POLÍGONO BLOQUE 2. (TOTAL CELDAS QUE CONTIENE EL POLÍGONO; 4997)
Área: ÁREA TOTAL 6057,1907 Hectáreas Ha
MUNICIPIO: SAN DIEGO
DEPARTAMENTO: CESAR

No.	*CELL_KEY_I*	*AREA_HA*	*No.*	*CELL_KEY_I*	*AREA_HA*	*No.*	*CELL_KEY_I*	*AREA_HA*
1	18P09N13B09U	1,2119	10	18P09N13B10X	1,2119	19	18P09N13B15F	1,2119
2	18P09N13B09Z	1,2119	11	18P09N13B10Y	1,2119	20	18P09N13B15G	1,2119
3	18P09N13B10Q	1,2119	12	18P09N13B10Z	1,2119	21	18P09N13B15H	1,2119
4	18P09N13B10R	1,2119	13	18P09N13B14E	1,2119	22	18P09N13B15I	1,2119
5	18P09N13B10S	1,2119	14	18P09N13B15A	1,2119	23	18P09N13B15J	1,2119
6	18P09N13B10T	1,2119	15	18P09N13B15B	1,2119	24	18P09N13B15K	1,2119
7	18P09N13B10U	1,2119	16	18P09N13B15C	1,2119	25	18P09N13B15L	1,2119
8	18P09N13B10V	1,2119	17	18P09N13B15D	1,2119	26	18P09N13B15M	1,2119
9	18P09N13B10W	1,2119	18	18P09N13B15E	1,2119	27	18P09N13B15N	1,2119

No.	CELL_KEY_I	AREA_HA
28	18P09N13B15P	1,2119
29	18P09N13B15Q	1,2119
30	18P09N13B15R	1,2119
31	18P09N13B15S	1,2119
32	18P09N13B15T	1,2119
33	18P09N13B15U	1,2119
34	18P09N13B15V	1,2119
35	18P09N13B15W	1,2119
36	18P09N13B15X	1,2119
37	18P09N13B15Y	1,2119
38	18P09N13B15Z	1,2119
39	18P09N13B20A	1,2119
40	18P09N13B20B	1,2119
41	18P09N13B20C	1,2119
42	18P09N13B20D	1,2119
43	18P09N13B20E	1,2119
44	18P09N13B20F	1,2119
45	18P09N13B20G	1,2119
46	18P09N13B20H	1,2119
47	18P09N13B20I	1,2119
48	18P09N13B20J	1,2119
49	18P09N13B20K	1,2119
50	18P09N13B20L	1,2119
51	18P09N13B20M	1,2119
52	18P09N13B20N	1,2119
53	18P09N13B20P	1,2119
54	18P09N13B20Q	1,2119
55	18P09N13B20R	1,2119
56	18P09N13B20S	1,2119
57	18P09N13B20T	1,2119
58	18P09N13B20U	1,2119
59	18P09N13B20V	1,2119
60	18P09N13B20W	1,2119
61	18P09N13B20X	1,2119
62	18P09N13B20Y	1,2119

No.	CELL_KEY_I	AREA_HA
63	18P09N13B20Z	1,2119
64	18P09N13B25A	1,2119
65	18P09N13B25B	1,2119
66	18P09N13B25C	1,2119
67	18P09N13B25D	1,2119
68	18P09N13B25E	1,2119
69	18P09N13B25F	1,2119
70	18P09N13B25G	1,2119
71	18P09N13B25H	1,2119
72	18P09N13B25I	1,2119
73	18P09N13B25J	1,2119
74	18P09N13B25K	1,2119
75	18P09N13B25L	1,2119
76	18P09N13B25M	1,2119
77	18P09N13B25N	1,2119
78	18P09N13B25P	1,2119
79	18P09N13B25Q	1,2119
80	18P09N13B25R	1,2119
81	18P09N13B25S	1,2119
82	18P09N13B25T	1,2119
83	18P09N13B25U	1,2119
84	18P09N13B25V	1,2119
85	18P09N13B25W	1,2119
86	18P09N13B25X	1,2119
87	18P09N13B25Y	1,2119
88	18P09N13B25Z	1,2119
89	18P09N13C06Q	1,2119
90	18P09N13C06R	1,2119
91	18P09N13C06S	1,2119
92	18P09N13C06T	1,2119
93	18P09N13C06U	1,2119
94	18P09N13C06V	1,2119
95	18P09N13C06W	1,2119
96	18P09N13C06X	1,2119
97	18P09N13C06Y	1,2119

No.	CELL_KEY_I	AREA_HA
98	18P09N13C06Z	1,2119
99	18P09N13C07Q	1,2119
100	18P09N13C07R	1,2119
101	18P09N13C07S	1,2119
102	18P09N13C07T	1,2119
103	18P09N13C07U	1,2119
104	18P09N13C07V	1,2119
105	18P09N13C07W	1,2119
106	18P09N13C07X	1,2119
107	18P09N13C07Y	1,2119
108	18P09N13C07Z	1,2119
109	18P09N13C08Q	1,2119
110	18P09N13C08R	1,2119
111	18P09N13C08S	1,2119
112	18P09N13C08T	1,2119
113	18P09N13C08U	1,2119
114	18P09N13C08V	1,2119
115	18P09N13C08W	1,2119
116	18P09N13C08X	1,2119
117	18P09N13C08Y	1,2119
118	18P09N13C08Z	1,2119
119	18P09N13C09Q	1,2119
120	18P09N13C09R	1,2119
121	18P09N13C09S	1,2119
122	18P09N13C09T	1,2119
123	18P09N13C09U	1,2119
124	18P09N13C09V	1,2119
125	18P09N13C09W	1,2119
126	18P09N13C09X	1,2119
127	18P09N13C09Y	1,2119
128	18P09N13C09Z	1,2119
129	18P09N13C10Q	1,2119
130	18P09N13C10R	1,2119
131	18P09N13C10S	1,2119
132	18P09N13C10T	1,2119

No.	CELL_KEY_I	AREA_HA
133	18P09N13C10U	1,2119
134	18P09N13C10V	1,2119
135	18P09N13C10W	1,2119
136	18P09N13C10X	1,2119
137	18P09N13C10Y	1,2119
138	18P09N13C10Z	1,2119
139	18P09N13C11A	1,2119
140	18P09N13C11B	1,2119
141	18P09N13C11C	1,2119
142	18P09N13C11D	1,2119
143	18P09N13C11E	1,2119
144	18P09N13C11F	1,2119
145	18P09N13C11G	1,2119
146	18P09N13C11H	1,2119
147	18P09N13C11I	1,2119
148	18P09N13C11J	1,2119
149	18P09N13C11K	1,2119
150	18P09N13C11L	1,2119
151	18P09N13C11M	1,2119
152	18P09N13C11N	1,2119
153	18P09N13C11P	1,2119
154	18P09N13C11Q	1,2119
155	18P09N13C11R	1,2119
156	18P09N13C11S	1,2119
157	18P09N13C11T	1,2119
158	18P09N13C11U	1,2119
159	18P09N13C11V	1,2119
160	18P09N13C11W	1,2119
161	18P09N13C11X	1,2119
162	18P09N13C11Y	1,2119
163	18P09N13C11Z	1,2119
164	18P09N13C12A	1,2119
165	18P09N13C12B	1,2119
166	18P09N13C12C	1,2119
167	18P09N13C12D	1,2119

No.	CELL_KEY_I	AREA_HA
168	18P09N13C12E	1,2119
169	18P09N13C12F	1,2119
170	18P09N13C12G	1,2119
171	18P09N13C12H	1,2119
172	18P09N13C12I	1,2119
173	18P09N13C12J	1,2119
174	18P09N13C12K	1,2119
175	18P09N13C12L	1,2119
176	18P09N13C12M	1,2119
177	18P09N13C12N	1,2119
178	18P09N13C12P	1,2119
179	18P09N13C12Q	1,2119
180	18P09N13C12R	1,2119
181	18P09N13C12S	1,2119
182	18P09N13C12T	1,2119
183	18P09N13C12U	1,2119
184	18P09N13C12V	1,2119
185	18P09N13C12W	1,2119
186	18P09N13C12X	1,2119
187	18P09N13C12Y	1,2119
188	18P09N13C12Z	1,2119
189	18P09N13C13A	1,2119
190	18P09N13C13B	1,2119
191	18P09N13C13C	1,2119
192	18P09N13C13D	1,2119
193	18P09N13C13E	1,2119
194	18P09N13C13F	1,2119
195	18P09N13C13G	1,2119
196	18P09N13C13H	1,2119
197	18P09N13C13I	1,2119
198	18P09N13C13J	1,2119
199	18P09N13C13K	1,2119
200	18P09N13C13L	1,2119
201	18P09N13C13M	1,2119
202	18P09N13C13N	1,2119

No.	CELL_KEY_I	AREA_HA
203	18P09N13C13P	1,2119
204	18P09N13C13Q	1,2119
205	18P09N13C13R	1,2119
206	18P09N13C13S	1,2119
207	18P09N13C13T	1,2119
208	18P09N13C13U	1,2119
209	18P09N13C13V	1,2119
210	18P09N13C13W	1,2119
211	18P09N13C13X	1,2119
212	18P09N13C13Y	1,2119
213	18P09N13C13Z	1,2119
214	18P09N13C14A	1,2119
215	18P09N13C14B	1,2119
216	18P09N13C14C	1,2119
217	18P09N13C14D	1,2119
218	18P09N13C14E	1,2119
219	18P09N13C14F	1,2119
220	18P09N13C14G	1,2119
221	18P09N13C14H	1,2119
222	18P09N13C14I	1,2119
223	18P09N13C14J	1,2119
224	18P09N13C14K	1,2119
225	18P09N13C14L	1,2119
226	18P09N13C14M	1,2119
227	18P09N13C14N	1,2119
228	18P09N13C14P	1,2119
229	18P09N13C14Q	1,2119
230	18P09N13C14R	1,2119
231	18P09N13C14S	1,2119
232	18P09N13C14T	1,2119
233	18P09N13C14U	1,2119
234	18P09N13C14V	1,2119
235	18P09N13C14W	1,2119
236	18P09N13C14X	1,2119
237	18P09N13C14Y	1,2119

No.	CELL_KEY_I	AREA_HA
238	18P09N13C14Z	1,2119
239	18P09N13C15A	1,2119
240	18P09N13C15B	1,2119
241	18P09N13C15C	1,2119
242	18P09N13C15D	1,2119
243	18P09N13C15E	1,2119
244	18P09N13C15F	1,2119
245	18P09N13C15G	1,2119
246	18P09N13C15H	1,2119
247	18P09N13C15I	1,2119
248	18P09N13C15J	1,2119
249	18P09N13C15K	1,2119
250	18P09N13C15L	1,2119
251	18P09N13C15M	1,2119
252	18P09N13C15N	1,2119
253	18P09N13C15P	1,2119
254	18P09N13C15Q	1,2119
255	18P09N13C15R	1,2119
256	18P09N13C15S	1,2119
257	18P09N13C15T	1,2119
258	18P09N13C15U	1,2119
259	18P09N13C15V	1,2119
260	18P09N13C15W	1,2119
261	18P09N13C15X	1,2119
262	18P09N13C15Y	1,2119
263	18P09N13C15Z	1,2119
264	18P09N13C16A	1,2119
265	18P09N13C16B	1,2119
266	18P09N13C16C	1,2119
267	18P09N13C16D	1,2119
268	18P09N13C16E	1,2119
269	18P09N13C16F	1,2119
270	18P09N13C16G	1,2119
271	18P09N13C16H	1,2119
272	18P09N13C16I	1,2119

No.	CELL_KEY_I	AREA_HA
273	18P09N13C16J	1,2119
274	18P09N13C16K	1,2119
275	18P09N13C16L	1,2119
276	18P09N13C16M	1,2119
277	18P09N13C16N	1,2119
278	18P09N13C16P	1,2119
279	18P09N13C16Q	1,2119
280	18P09N13C16R	1,2119
281	18P09N13C16S	1,2119
282	18P09N13C16T	1,2119
283	18P09N13C16U	1,2119
284	18P09N13C16V	1,2119
285	18P09N13C16W	1,2119
286	18P09N13C16X	1,2119
287	18P09N13C16Y	1,2119
288	18P09N13C16Z	1,2119
289	18P09N13C17A	1,2119
290	18P09N13C17B	1,2119
291	18P09N13C17C	1,2119
292	18P09N13C17D	1,2119
293	18P09N13C17E	1,2119
294	18P09N13C17F	1,2119
295	18P09N13C17G	1,2119
296	18P09N13C17H	1,2119
297	18P09N13C17I	1,2119
298	18P09N13C17J	1,2119
299	18P09N13C17K	1,2119
300	18P09N13C17L	1,2119
301	18P09N13C17M	1,2119
302	18P09N13C17N	1,2119
303	18P09N13C17P	1,2119
304	18P09N13C17Q	1,2119
305	18P09N13C17R	1,2119
306	18P09N13C17S	1,2119
307	18P09N13C17T	1,2119

No.	CELL_KEY_I	AREA_HA
308	18P09N13C17U	1,2119
309	18P09N13C17V	1,2119
310	18P09N13C17W	1,2119
311	18P09N13C17X	1,2119
312	18P09N13C17Y	1,2119
313	18P09N13C17Z	1,2119
314	18P09N13C18A	1,2119
315	18P09N13C18B	1,2119
316	18P09N13C18C	1,2119
317	18P09N13C18D	1,2119
318	18P09N13C18E	1,2119
319	18P09N13C18F	1,2119
320	18P09N13C18G	1,2119
321	18P09N13C18H	1,2119
322	18P09N13C18I	1,2119
323	18P09N13C18J	1,2119
324	18P09N13C18K	1,2119
325	18P09N13C18L	1,2119
326	18P09N13C18M	1,2119
327	18P09N13C18N	1,2119
328	18P09N13C18P	1,2119
329	18P09N13C18Q	1,2119
330	18P09N13C18R	1,2119
331	18P09N13C18S	1,2119
332	18P09N13C18T	1,2119
333	18P09N13C18U	1,2119
334	18P09N13C18V	1,2119
335	18P09N13C18W	1,2119
336	18P09N13C18X	1,2119
337	18P09N13C18Y	1,2119
338	18P09N13C18Z	1,2119
339	18P09N13C19A	1,2119
340	18P09N13C19B	1,2119
341	18P09N13C19C	1,2119
342	18P09N13C19D	1,2119

No.	CELL_KEY_I	AREA_HA
343	18P09N13C19E	1,2119
344	18P09N13C19F	1,2119
345	18P09N13C19G	1,2119
346	18P09N13C19H	1,2119
347	18P09N13C19I	1,2119
348	18P09N13C19J	1,2119
349	18P09N13C19K	1,2119
350	18P09N13C19L	1,2119
351	18P09N13C19M	1,2119
352	18P09N13C19N	1,2119
353	18P09N13C19P	1,2119
354	18P09N13C19Q	1,2119
355	18P09N13C19R	1,2119
356	18P09N13C19S	1,2119
357	18P09N13C19T	1,2119
358	18P09N13C19U	1,2119
359	18P09N13C19V	1,2119
360	18P09N13C19W	1,2119
361	18P09N13C19X	1,2119
362	18P09N13C19Y	1,2119
363	18P09N13C19Z	1,2119
364	18P09N13C20A	1,2119
365	18P09N13C20B	1,2119
366	18P09N13C20C	1,2119
367	18P09N13C20D	1,2119
368	18P09N13C20E	1,2119
369	18P09N13C20F	1,2119
370	18P09N13C20G	1,2119
371	18P09N13C20H	1,2119
372	18P09N13C20I	1,2119
373	18P09N13C20J	1,2119
374	18P09N13C20K	1,2119
375	18P09N13C20L	1,2119
376	18P09N13C20M	1,2119
377	18P09N13C20N	1,2119

No.	CELL_KEY_I	AREA_HA
378	18P09N13C20P	1,2119
379	18P09N13C20Q	1,2119
380	18P09N13C20R	1,2119
381	18P09N13C20S	1,2119
382	18P09N13C20T	1,2119
383	18P09N13C20U	1,2119
384	18P09N13C20V	1,2119
385	18P09N13C20W	1,2119
386	18P09N13C20X	1,2119
387	18P09N13C20Y	1,2119
388	18P09N13C20Z	1,2119
389	18P09N13C21A	1,2119
390	18P09N13C21B	1,2119
391	18P09N13C21C	1,2119
392	18P09N13C21D	1,2119
393	18P09N13C21E	1,2119
394	18P09N13C21F	1,2119
395	18P09N13C21G	1,2119
396	18P09N13C21H	1,2119
397	18P09N13C21I	1,2119
398	18P09N13C21J	1,2119
399	18P09N13C21K	1,2119
400	18P09N13C21L	1,2119
401	18P09N13C21M	1,2119
402	18P09N13C21N	1,2119
403	18P09N13C21P	1,2119
404	18P09N13C21Q	1,2119
405	18P09N13C21R	1,2119
406	18P09N13C21S	1,2119
407	18P09N13C21T	1,2119
408	18P09N13C21U	1,2119
409	18P09N13C21V	1,2119
410	18P09N13C21W	1,2119
411	18P09N13C21X	1,2119
412	18P09N13C21Y	1,2119

No.	CELL_KEY_I	AREA_HA
413	18P09N13C21Z	1,2119
414	18P09N13C22A	1,2119
415	18P09N13C22B	1,2119
416	18P09N13C22C	1,2119
417	18P09N13C22D	1,2119
418	18P09N13C22E	1,2119
419	18P09N13C22F	1,2119
420	18P09N13C22G	1,2119
421	18P09N13C22H	1,2119
422	18P09N13C22I	1,2119
423	18P09N13C22J	1,2119
424	18P09N13C22K	1,2119
425	18P09N13C22L	1,2119
426	18P09N13C22M	1,2119
427	18P09N13C22N	1,2119
428	18P09N13C22P	1,2119
429	18P09N13C22Q	1,2119
430	18P09N13C22R	1,2119
431	18P09N13C22S	1,2119
432	18P09N13C22T	1,2119
433	18P09N13C22U	1,2119
434	18P09N13C22V	1,2119
435	18P09N13C22W	1,2119
436	18P09N13C22X	1,2119
437	18P09N13C22Y	1,2119
438	18P09N13C22Z	1,2119
439	18P09N13C23A	1,2119
440	18P09N13C23B	1,2119
441	18P09N13C23C	1,2119
442	18P09N13C23D	1,2119
443	18P09N13C23E	1,2119
444	18P09N13C23F	1,2119
445	18P09N13C23G	1,2119
446	18P09N13C23H	1,2119
447	18P09N13C23I	1,2119

No.	CELL_KEY_I	AREA_HA
448	18P09N13C23J	1,2119
449	18P09N13C23K	1,2119
450	18P09N13C23L	1,2119
451	18P09N13C23M	1,2119
452	18P09N13C23N	1,2119
453	18P09N13C23P	1,2119
454	18P09N13C23Q	1,2119
455	18P09N13C23R	1,2119
456	18P09N13C23S	1,2119
457	18P09N13C23T	1,2119
458	18P09N13C23U	1,2119
459	18P09N13C23V	1,2119
460	18P09N13C23W	1,2119
461	18P09N13C23X	1,2119
462	18P09N13C23Y	1,2119
463	18P09N13C23Z	1,2119
464	18P09N13C24A	1,2119
465	18P09N13C24B	1,2119
466	18P09N13C24C	1,2119
467	18P09N13C24D	1,2119
468	18P09N13C24E	1,2119
469	18P09N13C24F	1,2119
470	18P09N13C24G	1,2119
471	18P09N13C24H	1,2119
472	18P09N13C24I	1,2119
473	18P09N13C24J	1,2119
474	18P09N13C24K	1,2119
475	18P09N13C24L	1,2119
476	18P09N13C24M	1,2119
477	18P09N13C24N	1,2119
478	18P09N13C24P	1,2119
479	18P09N13C24Q	1,2119
480	18P09N13C24R	1,2119
481	18P09N13C24S	1,2119
482	18P09N13C24T	1,2119

No.	CELL_KEY_I	AREA_HA
483	18P09N13C24U	1,2119
484	18P09N13C24V	1,2119
485	18P09N13C24W	1,2119
486	18P09N13C24X	1,2119
487	18P09N13C24Y	1,2119
488	18P09N13C24Z	1,2119
489	18P09N13C25A	1,2119
490	18P09N13C25B	1,2119
491	18P09N13C25C	1,2119
492	18P09N13C25D	1,2119
493	18P09N13C25E	1,2119
494	18P09N13C25F	1,2119
495	18P09N13C25G	1,2119
496	18P09N13C25H	1,2119
497	18P09N13C25I	1,2119
498	18P09N13C25J	1,2119
499	18P09N13C25K	1,2119
500	18P09N13C25L	1,2119
501	18P09N13C25M	1,2119
502	18P09N13C25N	1,2119
503	18P09N13C25P	1,2119
504	18P09N13C25Q	1,2119
505	18P09N13C25R	1,2119
506	18P09N13C25S	1,2119
507	18P09N13C25T	1,2119
508	18P09N13C25U	1,2119
509	18P09N13C25V	1,2119
510	18P09N13C25W	1,2119
511	18P09N13C25X	1,2119
512	18P09N13C25Y	1,2119
513	18P09N13C25Z	1,2119
514	18P09N13D06Q	1,2119
515	18P09N13D06R	1,2119
516	18P09N13D06S	1,2119
517	18P09N13D06T	1,2119

No.	CELL_KEY_I	AREA_HA
518	18P09N13D06U	1,2119
519	18P09N13D06V	1,2119
520	18P09N13D06W	1,2119
521	18P09N13D06X	1,2119
522	18P09N13D06Y	1,2119
523	18P09N13D06Z	1,2119
524	18P09N13D07Q	1,2119
525	18P09N13D07R	1,2119
526	18P09N13D07S	1,2119
527	18P09N13D07T	1,2119
528	18P09N13D07U	1,2119
529	18P09N13D07V	1,2119
530	18P09N13D07W	1,2119
531	18P09N13D07X	1,2119
532	18P09N13D07Y	1,2119
533	18P09N13D07Z	1,2119
534	18P09N13D08Q	1,2119
535	18P09N13D08R	1,2119
536	18P09N13D08S	1,2119
537	18P09N13D08T	1,2119
538	18P09N13D08U	1,2119
539	18P09N13D08V	1,2119
540	18P09N13D08W	1,2119
541	18P09N13D08X	1,2119
542	18P09N13D08Y	1,2119
543	18P09N13D08Z	1,2119
544	18P09N13D09Q	1,2119
545	18P09N13D09R	1,2119
546	18P09N13D09S	1,2119
547	18P09N13D09V	1,2119
548	18P09N13D09W	1,2119
549	18P09N13D09X	1,2119
550	18P09N13D11A	1,2119
551	18P09N13D11B	1,2119
552	18P09N13D11C	1,2119

No.	CELL_KEY_I	AREA_HA
553	18P09N13D11D	1,2119
554	18P09N13D11E	1,2119
555	18P09N13D11F	1,2119
556	18P09N13D11G	1,2119
557	18P09N13D11H	1,2119
558	18P09N13D11I	1,2119
559	18P09N13D11J	1,2119
560	18P09N13D11K	1,2119
561	18P09N13D11L	1,2119
562	18P09N13D11M	1,2119
563	18P09N13D11N	1,2119
564	18P09N13D11P	1,2119
565	18P09N13D11Q	1,2119
566	18P09N13D11R	1,2119
567	18P09N13D11S	1,2119
568	18P09N13D11T	1,2119
569	18P09N13D11U	1,2119
570	18P09N13D11V	1,2119
571	18P09N13D11W	1,2119
572	18P09N13D11X	1,2119
573	18P09N13D11Y	1,2119
574	18P09N13D11Z	1,2119
575	18P09N13D12A	1,2119
576	18P09N13D12B	1,2119
577	18P09N13D12C	1,2119
578	18P09N13D12D	1,2119
579	18P09N13D12E	1,2119
580	18P09N13D12F	1,2119
581	18P09N13D12G	1,2119
582	18P09N13D12H	1,2119
583	18P09N13D12I	1,2119
584	18P09N13D12J	1,2119
585	18P09N13D12K	1,2119
586	18P09N13D12L	1,2119
587	18P09N13D12M	1,2119

No.	CELL_KEY_I	AREA_HA
588	18P09N13D12N	1,2119
589	18P09N13D12P	1,2119
590	18P09N13D12Q	1,2119
591	18P09N13D12R	1,2119
592	18P09N13D12S	1,2119
593	18P09N13D12T	1,2119
594	18P09N13D12U	1,2119
595	18P09N13D12V	1,2119
596	18P09N13D12W	1,2119
597	18P09N13D12X	1,2119
598	18P09N13D12Y	1,2119
599	18P09N13D12Z	1,2119
600	18P09N13D13A	1,2119
601	18P09N13D13B	1,2119
602	18P09N13D13C	1,2119
603	18P09N13D13D	1,2119
604	18P09N13D13E	1,2119
605	18P09N13D13F	1,2119
606	18P09N13D13G	1,2119
607	18P09N13D13H	1,2119
608	18P09N13D13I	1,2119
609	18P09N13D13J	1,2119
610	18P09N13D13K	1,2119
611	18P09N13D13L	1,2119
612	18P09N13D13M	1,2119
613	18P09N13D13N	1,2119
614	18P09N13D13P	1,2119
615	18P09N13D13Q	1,2119
616	18P09N13D13R	1,2119
617	18P09N13D13S	1,2119
618	18P09N13D13T	1,2119
619	18P09N13D13U	1,2119
620	18P09N13D13V	1,2119
621	18P09N13D13W	1,2119
622	18P09N13D13X	1,2119

No.	CELL_KEY_I	AREA_HA
623	18P09N13D13Y	1,2119
624	18P09N13D13Z	1,2119
625	18P09N13D14A	1,2119
626	18P09N13D14B	1,2119
627	18P09N13D14C	1,2119
628	18P09N13D14F	1,2119
629	18P09N13D14G	1,2119
630	18P09N13D14K	1,2119
631	18P09N13D14L	1,2119
632	18P09N13D14Q	1,2119
633	18P09N13D16A	1,2119
634	18P09N13D16B	1,2119
635	18P09N13D16C	1,2119
636	18P09N13D16D	1,2119
637	18P09N13D16E	1,2119
638	18P09N13D16F	1,2119
639	18P09N13D16G	1,2119
640	18P09N13D16H	1,2119
641	18P09N13D16I	1,2119
642	18P09N13D16J	1,2119
643	18P09N13D16K	1,2119
644	18P09N13D16L	1,2119
645	18P09N13D16M	1,2119
646	18P09N13D16N	1,2119
647	18P09N13D16P	1,2119
648	18P09N13D16Q	1,2119
649	18P09N13D16R	1,2119
650	18P09N13D16S	1,2119
651	18P09N13D16T	1,2119
652	18P09N13D16U	1,2119
653	18P09N13D16V	1,2119
654	18P09N13D16W	1,2119
655	18P09N13D16X	1,2119
656	18P09N13D16Y	1,2119
657	18P09N13D16Z	1,2119

No.	CELL_KEY_I	AREA_HA
658	18P09N13D17A	1,2119
659	18P09N13D17B	1,2119
660	18P09N13D17C	1,2119
661	18P09N13D17D	1,2119
662	18P09N13D17E	1,2119
663	18P09N13D17F	1,2119
664	18P09N13D17G	1,2119
665	18P09N13D17H	1,2119
666	18P09N13D17I	1,2119
667	18P09N13D17J	1,2119
668	18P09N13D17K	1,2119
669	18P09N13D17L	1,2119
670	18P09N13D17M	1,2119
671	18P09N13D17N	1,2119
672	18P09N13D17P	1,2119
673	18P09N13D17Q	1,2119
674	18P09N13D17R	1,2119
675	18P09N13D17S	1,2119
676	18P09N13D17T	1,2119
677	18P09N13D17U	1,2119
678	18P09N13D17V	1,2119
679	18P09N13D17W	1,2119
680	18P09N13D17X	1,2119
681	18P09N13D17Y	1,2119
682	18P09N13D17Z	1,2119
683	18P09N13D18A	1,2119
684	18P09N13D18B	1,2119
685	18P09N13D18C	1,2119
686	18P09N13D18D	1,2119
687	18P09N13D18E	1,2119
688	18P09N13D18F	1,2119
689	18P09N13D18G	1,2119
690	18P09N13D18H	1,2119
691	18P09N13D18I	1,2119
692	18P09N13D18K	1,2119

No.	CELL_KEY_I	AREA_HA
693	18P09N13D18L	1,2119
694	18P09N13D18M	1,2119
695	18P09N13D18N	1,2119
696	18P09N13D18Q	1,2119
697	18P09N13D18R	1,2119
698	18P09N13D18S	1,2119
699	18P09N13D18V	1,2119
700	18P09N13D18W	1,2119
701	18P09N13D21A	1,2119
702	18P09N13D21B	1,2119
703	18P09N13D21C	1,2119
704	18P09N13D21D	1,2119
705	18P09N13D21E	1,2119
706	18P09N13D21F	1,2119
707	18P09N13D21G	1,2119
708	18P09N13D21H	1,2119
709	18P09N13D21I	1,2119
710	18P09N13D21J	1,2119
711	18P09N13D21K	1,2119
712	18P09N13D21L	1,2119
713	18P09N13D21M	1,2119
714	18P09N13D21N	1,2119
715	18P09N13D21P	1,2119
716	18P09N13D21Q	1,2119
717	18P09N13D21R	1,2119
718	18P09N13D21S	1,2119
719	18P09N13D21T	1,2119
720	18P09N13D21U	1,2119
721	18P09N13D21V	1,2119
722	18P09N13D21W	1,2119
723	18P09N13D21X	1,2119
724	18P09N13D21Y	1,2119
725	18P09N13D21Z	1,2119
726	18P09N13D22A	1,2119
727	18P09N13D22B	1,2119

No.	CELL_KEY_I	AREA_HA
728	18P09N13D22C	1,2119
729	18P09N13D22D	1,2119
730	18P09N13D22E	1,2119
731	18P09N13D22F	1,2119
732	18P09N13D22G	1,2119
733	18P09N13D22H	1,2119
734	18P09N13D22I	1,2119
735	18P09N13D22J	1,2119
736	18P09N13D22K	1,2119
737	18P09N13D22L	1,2119
738	18P09N13D22M	1,2119
739	18P09N13D22N	1,2119
740	18P09N13D22P	1,2119
741	18P09N13D22Q	1,2119
742	18P09N13D22R	1,2119
743	18P09N13D22S	1,2119
744	18P09N13D22T	1,2119
745	18P09N13D22U	1,2119
746	18P09N13D22V	1,2119
747	18P09N13D22W	1,2119
748	18P09N13D22X	1,2119
749	18P09N13D22Y	1,2119
750	18P09N13D22Z	1,2119
751	18P09N13D23A	1,2119
752	18P09N13D23B	1,2119
753	18P09N13D23F	1,2119
754	18P09N13D23K	1,2119
755	18P09N13F04U	1,2119
756	18P09N13F04Z	1,2119
757	18P09N13F05A	1,2119
758	18P09N13F05B	1,2119
759	18P09N13F05C	1,2119
760	18P09N13F05D	1,2119
761	18P09N13F05E	1,2119
762	18P09N13F05F	1,2119

No.	CELL_KEY_I	AREA_HA
763	18P09N13F05G	1,2119
764	18P09N13F05H	1,2119
765	18P09N13F05I	1,2119
766	18P09N13F05J	1,2119
767	18P09N13F05K	1,2119
768	18P09N13F05L	1,2119
769	18P09N13F05M	1,2119
770	18P09N13F05N	1,2119
771	18P09N13F05P	1,2119
772	18P09N13F05Q	1,2119
773	18P09N13F05R	1,2119
774	18P09N13F05S	1,2119
775	18P09N13F05T	1,2119
776	18P09N13F05U	1,2119
777	18P09N13F05V	1,2119
778	18P09N13F05W	1,2119
779	18P09N13F05X	1,2119
780	18P09N13F05Y	1,2119
781	18P09N13F05Z	1,2119
782	18P09N13F09E	1,2119
783	18P09N13F09J	1,212
784	18P09N13F09P	1,212
785	18P09N13F09U	1,212
786	18P09N13F09Z	1,212
787	18P09N13F10A	1,2119
788	18P09N13F10B	1,2119
789	18P09N13F10C	1,2119
790	18P09N13F10D	1,2119
791	18P09N13F10E	1,2119
792	18P09N13F10F	1,212
793	18P09N13F10G	1,212
794	18P09N13F10H	1,212
795	18P09N13F10I	1,212
796	18P09N13F10J	1,212
797	18P09N13F10K	1,212

No.	CELL_KEY_I	AREA_HA
798	18P09N13F10L	1,212
799	18P09N13F10M	1,212
800	18P09N13F10N	1,212
801	18P09N13F10P	1,212
802	18P09N13F10Q	1,212
803	18P09N13F10R	1,212
804	18P09N13F10S	1,212
805	18P09N13F10T	1,212
806	18P09N13F10U	1,212
807	18P09N13F10V	1,212
808	18P09N13F10W	1,212
809	18P09N13F10X	1,212
810	18P09N13F10Y	1,212
811	18P09N13F10Z	1,212
812	18P09N13F14E	1,212
813	18P09N13F14J	1,212
814	18P09N13F14P	1,212
815	18P09N13F14U	1,212
816	18P09N13F14Z	1,212
817	18P09N13F15A	1,212
818	18P09N13F15B	1,212
819	18P09N13F15C	1,212
820	18P09N13F15D	1,212
821	18P09N13F15E	1,212
822	18P09N13F15F	1,212
823	18P09N13F15G	1,212
824	18P09N13F15H	1,212
825	18P09N13F15I	1,212
826	18P09N13F15J	1,212
827	18P09N13F15K	1,212
828	18P09N13F15L	1,212
829	18P09N13F15M	1,212
830	18P09N13F15N	1,212
831	18P09N13F15P	1,212
832	18P09N13F15Q	1,212

No.	CELL_KEY_I	AREA_HA
833	18P09N13F15R	1,212
834	18P09N13F15S	1,212
835	18P09N13F15T	1,212
836	18P09N13F15U	1,212
837	18P09N13F15V	1,212
838	18P09N13F15W	1,212
839	18P09N13F15X	1,212
840	18P09N13F15Y	1,212
841	18P09N13F15Z	1,212
842	18P09N13F19E	1,212
843	18P09N13F19J	1,212
844	18P09N13F19P	1,212
845	18P09N13F19U	1,212
846	18P09N13F19Z	1,212
847	18P09N13F20A	1,212
848	18P09N13F20B	1,212
849	18P09N13F20C	1,212
850	18P09N13F20D	1,212
851	18P09N13F20E	1,212
852	18P09N13F20F	1,212
853	18P09N13F20G	1,212
854	18P09N13F20H	1,212
855	18P09N13F20I	1,212
856	18P09N13F20J	1,212
857	18P09N13F20K	1,212
858	18P09N13F20L	1,212
859	18P09N13F20M	1,212
860	18P09N13F20N	1,212
861	18P09N13F20P	1,212
862	18P09N13F20Q	1,212
863	18P09N13F20R	1,212
864	18P09N13F20S	1,212
865	18P09N13F20T	1,212
866	18P09N13F20U	1,212
867	18P09N13F20V	1,212

No.	CELL_KEY_I	AREA_HA
868	18P09N13F20W	1,212
869	18P09N13F20X	1,212
870	18P09N13F20Y	1,212
871	18P09N13F20Z	1,212
872	18P09N13F24E	1,212
873	18P09N13F24J	1,212
874	18P09N13F24N	1,212
875	18P09N13F24P	1,212
876	18P09N13F24S	1,212
877	18P09N13F24T	1,212
878	18P09N13F24U	1,212
879	18P09N13F24W	1,212
880	18P09N13F24X	1,212
881	18P09N13F24Y	1,212
882	18P09N13F24Z	1,212
883	18P09N13F25A	1,212
884	18P09N13F25B	1,212
885	18P09N13F25C	1,212
886	18P09N13F25D	1,212
887	18P09N13F25E	1,212
888	18P09N13F25F	1,212
889	18P09N13F25G	1,212
890	18P09N13F25H	1,212
891	18P09N13F25I	1,212
892	18P09N13F25J	1,212
893	18P09N13F25K	1,212
894	18P09N13F25L	1,212
895	18P09N13F25M	1,212
896	18P09N13F25N	1,212
897	18P09N13F25P	1,212
898	18P09N13F25Q	1,212
899	18P09N13F25R	1,212
900	18P09N13F25S	1,212
901	18P09N13F25T	1,212
902	18P09N13F25U	1,212

No.	CELL_KEY_I	AREA_HA
903	18P09N13F25V	1,212
904	18P09N13F25W	1,212
905	18P09N13F25X	1,212
906	18P09N13F25Y	1,212
907	18P09N13F25Z	1,212
908	18P09N13G01A	1,2119
909	18P09N13G01B	1,2119
910	18P09N13G01C	1,2119
911	18P09N13G01D	1,2119
912	18P09N13G01E	1,2119
913	18P09N13G01F	1,2119
914	18P09N13G01G	1,2119
915	18P09N13G01H	1,2119
916	18P09N13G01I	1,2119
917	18P09N13G01J	1,2119
918	18P09N13G01K	1,2119
919	18P09N13G01L	1,2119
920	18P09N13G01M	1,2119
921	18P09N13G01N	1,2119
922	18P09N13G01P	1,2119
923	18P09N13G01Q	1,2119
924	18P09N13G01R	1,2119
925	18P09N13G01S	1,2119
926	18P09N13G01T	1,2119
927	18P09N13G01U	1,2119
928	18P09N13G01V	1,2119
929	18P09N13G01W	1,2119
930	18P09N13G01X	1,2119
931	18P09N13G01Y	1,2119
932	18P09N13G01Z	1,2119
933	18P09N13G02A	1,2119
934	18P09N13G02B	1,2119
935	18P09N13G02C	1,2119
936	18P09N13G02D	1,2119
937	18P09N13G02E	1,2119

No.	CELL_KEY_I	AREA_HA
938	18P09N13G02F	1,2119
939	18P09N13G02G	1,2119
940	18P09N13G02H	1,2119
941	18P09N13G02I	1,2119
942	18P09N13G02J	1,2119
943	18P09N13G02K	1,2119
944	18P09N13G02L	1,2119
945	18P09N13G02M	1,2119
946	18P09N13G02N	1,2119
947	18P09N13G02P	1,2119
948	18P09N13G02Q	1,2119
949	18P09N13G02R	1,2119
950	18P09N13G02S	1,2119
951	18P09N13G02T	1,2119
952	18P09N13G02U	1,2119
953	18P09N13G02V	1,212
954	18P09N13G02W	1,212
955	18P09N13G02X	1,212
956	18P09N13G02Y	1,212
957	18P09N13G02Z	1,212
958	18P09N13G03A	1,2119
959	18P09N13G03B	1,2119
960	18P09N13G03C	1,2119
961	18P09N13G03D	1,2119
962	18P09N13G03E	1,2119
963	18P09N13G03F	1,2119
964	18P09N13G03G	1,2119
965	18P09N13G03H	1,2119
966	18P09N13G03I	1,2119
967	18P09N13G03J	1,2119
968	18P09N13G03K	1,2119
969	18P09N13G03L	1,2119
970	18P09N13G03M	1,2119
971	18P09N13G03N	1,2119
972	18P09N13G03P	1,2119

No.	CELL_KEY_I	AREA_HA
973	18P09N13G03Q	1,2119
974	18P09N13G03R	1,2119
975	18P09N13G03S	1,212
976	18P09N13G03T	1,212
977	18P09N13G03U	1,212
978	18P09N13G03V	1,212
979	18P09N13G03W	1,212
980	18P09N13G03X	1,212
981	18P09N13G03Y	1,212
982	18P09N13G03Z	1,212
983	18P09N13G04A	1,2119
984	18P09N13G04B	1,2119
985	18P09N13G04C	1,2119
986	18P09N13G04D	1,2119
987	18P09N13G04E	1,2119
988	18P09N13G04F	1,2119
989	18P09N13G04G	1,2119
990	18P09N13G04H	1,2119
991	18P09N13G04I	1,2119
992	18P09N13G04J	1,2119
993	18P09N13G04K	1,2119
994	18P09N13G04L	1,2119
995	18P09N13G04M	1,2119
996	18P09N13G04N	1,2119
997	18P09N13G04P	1,2119
998	18P09N13G04Q	1,212
999	18P09N13G04R	1,212
1000	18P09N13G04S	1,212
1001	18P09N13G04T	1,212
1002	18P09N13G04U	1,212
1003	18P09N13G04V	1,212
1004	18P09N13G04W	1,212
1005	18P09N13G04X	1,212
1006	18P09N13G04Y	1,212
1007	18P09N13G04Z	1,212

No.	CELL_KEY_I	AREA_HA
1008	18P09N13G05A	1,2119
1009	18P09N13G05B	1,2119
1010	18P09N13G05C	1,2119
1011	18P09N13G05D	1,2119
1012	18P09N13G05E	1,2119
1013	18P09N13G05F	1,2119
1014	18P09N13G05G	1,2119
1015	18P09N13G05H	1,2119
1016	18P09N13G05I	1,2119
1017	18P09N13G05J	1,212
1018	18P09N13G05K	1,212
1019	18P09N13G05L	1,212
1020	18P09N13G05M	1,212
1021	18P09N13G05N	1,212
1022	18P09N13G05P	1,212
1023	18P09N13G05Q	1,212
1024	18P09N13G05R	1,212
1025	18P09N13G05S	1,212
1026	18P09N13G05T	1,212
1027	18P09N13G05U	1,212
1028	18P09N13G05V	1,212
1029	18P09N13G05W	1,212
1030	18P09N13G05X	1,212
1031	18P09N13G05Y	1,212
1032	18P09N13G05Z	1,212
1033	18P09N13G06A	1,2119
1034	18P09N13G06B	1,212
1035	18P09N13G06C	1,212
1036	18P09N13G06D	1,212
1037	18P09N13G06E	1,212
1038	18P09N13G06F	1,212
1039	18P09N13G06G	1,212
1040	18P09N13G06H	1,212
1041	18P09N13G06I	1,212
1042	18P09N13G06J	1,212

No.	CELL_KEY_I	AREA_HA
1043	18P09N13G06K	1,212
1044	18P09N13G06L	1,212
1045	18P09N13G06M	1,212
1046	18P09N13G06N	1,212
1047	18P09N13G06P	1,212
1048	18P09N13G06Q	1,212
1049	18P09N13G06R	1,212
1050	18P09N13G06S	1,212
1051	18P09N13G06T	1,212
1052	18P09N13G06U	1,212
1053	18P09N13G06V	1,212
1054	18P09N13G06W	1,212
1055	18P09N13G06X	1,212
1056	18P09N13G06Y	1,212
1057	18P09N13G06Z	1,212
1058	18P09N13G07A	1,212
1059	18P09N13G07B	1,212
1060	18P09N13G07C	1,212
1061	18P09N13G07D	1,212
1062	18P09N13G07E	1,212
1063	18P09N13G07F	1,212
1064	18P09N13G07G	1,212
1065	18P09N13G07H	1,212
1066	18P09N13G07I	1,212
1067	18P09N13G07J	1,212
1068	18P09N13G07K	1,212
1069	18P09N13G07L	1,212
1070	18P09N13G07M	1,212
1071	18P09N13G07N	1,212
1072	18P09N13G07P	1,212
1073	18P09N13G07Q	1,212
1074	18P09N13G07R	1,212
1075	18P09N13G07S	1,212
1076	18P09N13G07T	1,212
1077	18P09N13G07U	1,212

No.	CELL_KEY_I	AREA_HA
1078	18P09N13G07V	1,212
1079	18P09N13G07W	1,212
1080	18P09N13G07X	1,212
1081	18P09N13G07Y	1,212
1082	18P09N13G07Z	1,212
1083	18P09N13G08A	1,212
1084	18P09N13G08B	1,212
1085	18P09N13G08C	1,212
1086	18P09N13G08D	1,212
1087	18P09N13G08E	1,212
1088	18P09N13G08F	1,212
1089	18P09N13G08G	1,212
1090	18P09N13G08H	1,212
1091	18P09N13G08I	1,212
1092	18P09N13G08J	1,212
1093	18P09N13G08K	1,212
1094	18P09N13G08L	1,212
1095	18P09N13G08M	1,212
1096	18P09N13G08N	1,212
1097	18P09N13G08P	1,212
1098	18P09N13G08Q	1,212
1099	18P09N13G08R	1,212
1100	18P09N13G08S	1,212
1101	18P09N13G08T	1,212
1102	18P09N13G08U	1,212
1103	18P09N13G08V	1,212
1104	18P09N13G08W	1,212
1105	18P09N13G08X	1,212
1106	18P09N13G08Y	1,212
1107	18P09N13G08Z	1,212
1108	18P09N13G09A	1,212
1109	18P09N13G09B	1,212
1110	18P09N13G09C	1,212
1111	18P09N13G09D	1,212
1112	18P09N13G09E	1,212

No.	CELL_KEY_I	AREA_HA
1113	18P09N13G09F	1,212
1114	18P09N13G09G	1,212
1115	18P09N13G09H	1,212
1116	18P09N13G09I	1,212
1117	18P09N13G09J	1,212
1118	18P09N13G09K	1,212
1119	18P09N13G09L	1,212
1120	18P09N13G09M	1,212
1121	18P09N13G09N	1,212
1122	18P09N13G09P	1,212
1123	18P09N13G09Q	1,212
1124	18P09N13G09R	1,212
1125	18P09N13G09S	1,212
1126	18P09N13G09T	1,212
1127	18P09N13G09U	1,212
1128	18P09N13G09V	1,212
1129	18P09N13G09W	1,212
1130	18P09N13G09X	1,212
1131	18P09N13G09Y	1,212
1132	18P09N13G09Z	1,212
1133	18P09N13G10A	1,212
1134	18P09N13G10B	1,212
1135	18P09N13G10C	1,212
1136	18P09N13G10D	1,212
1137	18P09N13G10E	1,212
1138	18P09N13G10F	1,212
1139	18P09N13G10G	1,212
1140	18P09N13G10H	1,212
1141	18P09N13G10I	1,212
1142	18P09N13G10J	1,212
1143	18P09N13G10K	1,212
1144	18P09N13G10L	1,212
1145	18P09N13G10M	1,212
1146	18P09N13G10N	1,212
1147	18P09N13G10P	1,212

No.	CELL_KEY_I	AREA_HA
1148	18P09N13G10Q	1,212
1149	18P09N13G10R	1,212
1150	18P09N13G10S	1,212
1151	18P09N13G10T	1,212
1152	18P09N13G10U	1,212
1153	18P09N13G10V	1,212
1154	18P09N13G10W	1,212
1155	18P09N13G10X	1,212
1156	18P09N13G10Y	1,212
1157	18P09N13G10Z	1,212
1158	18P09N13G11A	1,212
1159	18P09N13G11B	1,212
1160	18P09N13G11C	1,212
1161	18P09N13G11D	1,212
1162	18P09N13G11E	1,212
1163	18P09N13G11F	1,212
1164	18P09N13G11G	1,212
1165	18P09N13G11H	1,212
1166	18P09N13G11I	1,212
1167	18P09N13G11J	1,212
1168	18P09N13G11K	1,212
1169	18P09N13G11L	1,212
1170	18P09N13G11M	1,212
1171	18P09N13G11N	1,212
1172	18P09N13G11P	1,212
1173	18P09N13G11Q	1,212
1174	18P09N13G11R	1,212
1175	18P09N13G11S	1,212
1176	18P09N13G11T	1,212
1177	18P09N13G11U	1,212
1178	18P09N13G11V	1,212
1179	18P09N13G11W	1,212
1180	18P09N13G11X	1,212
1181	18P09N13G11Y	1,212
1182	18P09N13G11Z	1,212

No.	CELL_KEY_I	AREA_HA
1183	18P09N13G12A	1,212
1184	18P09N13G12B	1,212
1185	18P09N13G12C	1,212
1186	18P09N13G12D	1,212
1187	18P09N13G12E	1,212
1188	18P09N13G12F	1,212
1189	18P09N13G12G	1,212
1190	18P09N13G12H	1,212
1191	18P09N13G12I	1,212
1192	18P09N13G12J	1,212
1193	18P09N13G12K	1,212
1194	18P09N13G12L	1,212
1195	18P09N13G12M	1,212
1196	18P09N13G12N	1,212
1197	18P09N13G12P	1,212
1198	18P09N13G12Q	1,212
1199	18P09N13G12R	1,212
1200	18P09N13G12S	1,212
1201	18P09N13G12T	1,212
1202	18P09N13G12U	1,212
1203	18P09N13G12V	1,212
1204	18P09N13G12W	1,212
1205	18P09N13G12X	1,212
1206	18P09N13G12Y	1,212
1207	18P09N13G12Z	1,212
1208	18P09N13G13A	1,212
1209	18P09N13G13B	1,212
1210	18P09N13G13C	1,212
1211	18P09N13G13D	1,212
1212	18P09N13G13E	1,212
1213	18P09N13G13F	1,212
1214	18P09N13G13G	1,212
1215	18P09N13G13H	1,212
1216	18P09N13G13I	1,212
1217	18P09N13G13J	1,212

No.	CELL_KEY_I	AREA_HA
1218	18P09N13G13K	1,212
1219	18P09N13G13L	1,212
1220	18P09N13G13M	1,212
1221	18P09N13G13N	1,212
1222	18P09N13G13P	1,212
1223	18P09N13G13Q	1,212
1224	18P09N13G13R	1,212
1225	18P09N13G13S	1,212
1226	18P09N13G13T	1,212
1227	18P09N13G13U	1,212
1228	18P09N13G13V	1,212
1229	18P09N13G13W	1,212
1230	18P09N13G13X	1,212
1231	18P09N13G13Y	1,212
1232	18P09N13G13Z	1,212
1233	18P09N13G14A	1,212
1234	18P09N13G14B	1,212
1235	18P09N13G14C	1,212
1236	18P09N13G14D	1,212
1237	18P09N13G14E	1,212
1238	18P09N13G14F	1,212
1239	18P09N13G14G	1,212
1240	18P09N13G14H	1,212
1241	18P09N13G14I	1,212
1242	18P09N13G14J	1,212
1243	18P09N13G14K	1,212
1244	18P09N13G14L	1,212
1245	18P09N13G14M	1,212
1246	18P09N13G14N	1,212
1247	18P09N13G14P	1,212
1248	18P09N13G14Q	1,212
1249	18P09N13G14R	1,212
1250	18P09N13G14S	1,212
1251	18P09N13G14T	1,212
1252	18P09N13G14U	1,212

No.	CELL_KEY_I	AREA_HA
1253	18P09N13G14V	1,212
1254	18P09N13G14W	1,212
1255	18P09N13G14X	1,212
1256	18P09N13G14Y	1,212
1257	18P09N13G14Z	1,212
1258	18P09N13G15A	1,212
1259	18P09N13G15B	1,212
1260	18P09N13G15C	1,212
1261	18P09N13G15D	1,212
1262	18P09N13G15E	1,212
1263	18P09N13G15F	1,212
1264	18P09N13G15G	1,212
1265	18P09N13G15H	1,212
1266	18P09N13G15I	1,212
1267	18P09N13G15J	1,212
1268	18P09N13G15K	1,212
1269	18P09N13G15L	1,212
1270	18P09N13G15M	1,212
1271	18P09N13G15N	1,212
1272	18P09N13G15P	1,212
1273	18P09N13G15Q	1,212
1274	18P09N13G15R	1,212
1275	18P09N13G15S	1,212
1276	18P09N13G15T	1,212
1277	18P09N13G15U	1,212
1278	18P09N13G15V	1,212
1279	18P09N13G15W	1,212
1280	18P09N13G15X	1,212
1281	18P09N13G15Y	1,212
1282	18P09N13G15Z	1,212
1283	18P09N13G16A	1,212
1284	18P09N13G16B	1,212
1285	18P09N13G16C	1,212
1286	18P09N13G16D	1,212
1287	18P09N13G16E	1,212

No.	CELL_KEY_I	AREA_HA
1288	18P09N13G16F	1,212
1289	18P09N13G16G	1,212
1290	18P09N13G16H	1,212
1291	18P09N13G16I	1,212
1292	18P09N13G16J	1,212
1293	18P09N13G16K	1,212
1294	18P09N13G16L	1,212
1295	18P09N13G16M	1,212
1296	18P09N13G16N	1,212
1297	18P09N13G16P	1,212
1298	18P09N13G16Q	1,212
1299	18P09N13G16R	1,212
1300	18P09N13G16S	1,212
1301	18P09N13G16T	1,212
1302	18P09N13G16U	1,212
1303	18P09N13G16V	1,212
1304	18P09N13G16W	1,212
1305	18P09N13G16X	1,212
1306	18P09N13G16Y	1,212
1307	18P09N13G16Z	1,212
1308	18P09N13G17A	1,212
1309	18P09N13G17B	1,212
1310	18P09N13G17C	1,212
1311	18P09N13G17D	1,212
1312	18P09N13G17E	1,212
1313	18P09N13G17F	1,212
1314	18P09N13G17G	1,212
1315	18P09N13G17H	1,212
1316	18P09N13G17I	1,212
1317	18P09N13G17J	1,212
1318	18P09N13G17K	1,212
1319	18P09N13G17L	1,212
1320	18P09N13G17M	1,212
1321	18P09N13G17N	1,212
1322	18P09N13G17P	1,212

No.	CELL_KEY_I	AREA_HA
1323	18P09N13G17Q	1,212
1324	18P09N13G17R	1,212
1325	18P09N13G17S	1,212
1326	18P09N13G17T	1,212
1327	18P09N13G17U	1,212
1328	18P09N13G17V	1,212
1329	18P09N13G17W	1,212
1330	18P09N13G17X	1,212
1331	18P09N13G17Y	1,212
1332	18P09N13G17Z	1,212
1333	18P09N13G18A	1,212
1334	18P09N13G18B	1,212
1335	18P09N13G18C	1,212
1336	18P09N13G18D	1,212
1337	18P09N13G18E	1,212
1338	18P09N13G18F	1,212
1339	18P09N13G18G	1,212
1340	18P09N13G18H	1,212
1341	18P09N13G18I	1,212
1342	18P09N13G18J	1,212
1343	18P09N13G18K	1,212
1344	18P09N13G18L	1,212
1345	18P09N13G18M	1,212
1346	18P09N13G18N	1,212
1347	18P09N13G18P	1,212
1348	18P09N13G18Q	1,212
1349	18P09N13G18R	1,212
1350	18P09N13G18S	1,212
1351	18P09N13G18T	1,212
1352	18P09N13G18U	1,212
1353	18P09N13G18V	1,212
1354	18P09N13G18W	1,212
1355	18P09N13G18X	1,212
1356	18P09N13G18Y	1,212
1357	18P09N13G18Z	1,212

No.	CELL_KEY_I	AREA_HA
1358	18P09N13G19A	1,212
1359	18P09N13G19B	1,212
1360	18P09N13G19C	1,212
1361	18P09N13G19D	1,212
1362	18P09N13G19E	1,212
1363	18P09N13G19F	1,212
1364	18P09N13G19G	1,212
1365	18P09N13G19H	1,212
1366	18P09N13G19I	1,212
1367	18P09N13G19J	1,212
1368	18P09N13G19K	1,212
1369	18P09N13G19L	1,212
1370	18P09N13G19M	1,212
1371	18P09N13G19N	1,212
1372	18P09N13G19P	1,212
1373	18P09N13G19Q	1,212
1374	18P09N13G19R	1,212
1375	18P09N13G19S	1,212
1376	18P09N13G19T	1,212
1377	18P09N13G19U	1,212
1378	18P09N13G19V	1,212
1379	18P09N13G19W	1,212
1380	18P09N13G19X	1,212
1381	18P09N13G19Y	1,212
1382	18P09N13G19Z	1,212
1383	18P09N13G20A	1,212
1384	18P09N13G20B	1,212
1385	18P09N13G20C	1,212
1386	18P09N13G20D	1,212
1387	18P09N13G20E	1,212
1388	18P09N13G20F	1,212
1389	18P09N13G20G	1,212
1390	18P09N13G20H	1,212
1391	18P09N13G20I	1,212
1392	18P09N13G20J	1,212

No.	CELL_KEY_I	AREA_HA
1393	18P09N13G20K	1,212
1394	18P09N13G20L	1,212
1395	18P09N13G20M	1,212
1396	18P09N13G20N	1,212
1397	18P09N13G20Q	1,212
1398	18P09N13G20R	1,212
1399	18P09N13G20S	1,212
1400	18P09N13G20V	1,212
1401	18P09N13G20W	1,212
1402	18P09N13G20X	1,212
1403	18P09N13G21A	1,212
1404	18P09N13G21B	1,212
1405	18P09N13G21C	1,212
1406	18P09N13G21D	1,212
1407	18P09N13G21E	1,212
1408	18P09N13G21F	1,212
1409	18P09N13G21G	1,212
1410	18P09N13G21H	1,212
1411	18P09N13G21I	1,212
1412	18P09N13G21J	1,212
1413	18P09N13G21K	1,212
1414	18P09N13G21L	1,212
1415	18P09N13G21M	1,212
1416	18P09N13G21N	1,212
1417	18P09N13G21P	1,212
1418	18P09N13G21Q	1,212
1419	18P09N13G21R	1,212
1420	18P09N13G21S	1,212
1421	18P09N13G21T	1,212
1422	18P09N13G21U	1,212
1423	18P09N13G21V	1,212
1424	18P09N13G21W	1,212
1425	18P09N13G21X	1,212
1426	18P09N13G21Y	1,212
1427	18P09N13G21Z	1,212

No.	CELL_KEY_I	AREA_HA
1428	18P09N13G22A	1,212
1429	18P09N13G22B	1,212
1430	18P09N13G22C	1,212
1431	18P09N13G22D	1,212
1432	18P09N13G22E	1,212
1433	18P09N13G22F	1,212
1434	18P09N13G22G	1,212
1435	18P09N13G22H	1,212
1436	18P09N13G22I	1,212
1437	18P09N13G22J	1,212
1438	18P09N13G22K	1,212
1439	18P09N13G22L	1,212
1440	18P09N13G22M	1,212
1441	18P09N13G22N	1,212
1442	18P09N13G22P	1,212
1443	18P09N13G22Q	1,212
1444	18P09N13G22R	1,212
1445	18P09N13G22S	1,212
1446	18P09N13G22T	1,212
1447	18P09N13G22U	1,212
1448	18P09N13G22V	1,212
1449	18P09N13G22W	1,212
1450	18P09N13G22X	1,212
1451	18P09N13G22Y	1,212
1452	18P09N13G22Z	1,212
1453	18P09N13G23A	1,212
1454	18P09N13G23B	1,212
1455	18P09N13G23C	1,212
1456	18P09N13G23D	1,212
1457	18P09N13G23E	1,212
1458	18P09N13G23F	1,212
1459	18P09N13G23G	1,212
1460	18P09N13G23H	1,212
1461	18P09N13G23I	1,212
1462	18P09N13G23J	1,212

No.	CELL_KEY_I	AREA_HA
1463	18P09N13G23K	1,212
1464	18P09N13G23L	1,212
1465	18P09N13G23M	1,212
1466	18P09N13G23N	1,212
1467	18P09N13G23P	1,212
1468	18P09N13G23Q	1,212
1469	18P09N13G23R	1,212
1470	18P09N13G23S	1,212
1471	18P09N13G23T	1,212
1472	18P09N13G23U	1,212
1473	18P09N13G23V	1,212
1474	18P09N13G23W	1,212
1475	18P09N13G23X	1,212
1476	18P09N13G23Y	1,212
1477	18P09N13G23Z	1,212
1478	18P09N13G24A	1,212
1479	18P09N13G24B	1,212
1480	18P09N13G24C	1,212
1481	18P09N13G24D	1,212
1482	18P09N13G24E	1,212
1483	18P09N13G24F	1,212
1484	18P09N13G24G	1,212
1485	18P09N13G24H	1,212
1486	18P09N13G24I	1,212
1487	18P09N13G24J	1,212
1488	18P09N13G24K	1,212
1489	18P09N13G24L	1,212
1490	18P09N13G24M	1,212
1491	18P09N13G24N	1,212
1492	18P09N13G24P	1,212
1493	18P09N13G24Q	1,212
1494	18P09N13G24R	1,212
1495	18P09N13G24S	1,212
1496	18P09N13G24V	1,212
1497	18P09N13G24W	1,212

No.	CELL_KEY_I	AREA_HA
1498	18P09N13G25A	1,212
1499	18P09N13G25B	1,212
1500	18P09N13G25F	1,212
1501	18P09N13H01A	1,2119
1502	18P09N13H01B	1,2119
1503	18P09N13H01C	1,2119
1504	18P09N13H01D	1,2119
1505	18P09N13H01E	1,2119
1506	18P09N13H01F	1,212
1507	18P09N13H01G	1,212
1508	18P09N13H01H	1,212
1509	18P09N13H01I	1,212
1510	18P09N13H01J	1,212
1511	18P09N13H01K	1,212
1512	18P09N13H01L	1,212
1513	18P09N13H01M	1,212
1514	18P09N13H01N	1,212
1515	18P09N13H01P	1,212
1516	18P09N13H01Q	1,212
1517	18P09N13H01R	1,212
1518	18P09N13H01S	1,212
1519	18P09N13H01T	1,212
1520	18P09N13H01U	1,212
1521	18P09N13H01V	1,212
1522	18P09N13H01W	1,212
1523	18P09N13H01X	1,212
1524	18P09N13H01Y	1,212
1525	18P09N13H01Z	1,212
1526	18P09N13H02A	1,212
1527	18P09N13H02B	1,212
1528	18P09N13H02C	1,212
1529	18P09N13H02D	1,212
1530	18P09N13H02F	1,212
1531	18P09N13H02G	1,212
1532	18P09N13H02H	1,212

No.	CELL_KEY_I	AREA_HA
1533	18P09N13H02K	1,212
1534	18P09N13H02L	1,212
1535	18P09N13H02M	1,212
1536	18P09N13H02Q	1,212
1537	18P09N13H02R	1,212
1538	18P09N13H02V	1,212
1539	18P09N13H02W	1,212
1540	18P09N13H06A	1,212
1541	18P09N13H06B	1,212
1542	18P09N13H06C	1,212
1543	18P09N13H06D	1,212
1544	18P09N13H06E	1,212
1545	18P09N13H06F	1,212
1546	18P09N13H06G	1,212
1547	18P09N13H06H	1,212
1548	18P09N13H06I	1,212
1549	18P09N13H06J	1,212
1550	18P09N13H06K	1,212
1551	18P09N13H06L	1,212
1552	18P09N13H06M	1,212
1553	18P09N13H06N	1,212
1554	18P09N13H06P	1,212
1555	18P09N13H06Q	1,212
1556	18P09N13H06R	1,212
1557	18P09N13H06S	1,212
1558	18P09N13H06T	1,212
1559	18P09N13H06V	1,212
1560	18P09N13H06W	1,212
1561	18P09N13H06X	1,212
1562	18P09N13H06Y	1,212
1563	18P09N13H07A	1,212
1564	18P09N13H11A	1,212
1565	18P09N13H11B	1,212
1566	18P09N13H11C	1,212
1567	18P09N13H11F	1,212

No.	CELL_KEY_I	AREA_HA
1568	18P09N13H11G	1,212
1569	18P09N13H11H	1,212
1570	18P09N13H11K	1,212
1571	18P09N13H11L	1,212
1572	18P09N13H11Q	1,212
1573	18P09N13H11V	1,212
1574	18P09N13J03J	1,212
1575	18P09N13J03P	1,212
1576	18P09N13J04A	1,212
1577	18P09N13J04B	1,212
1578	18P09N13J04C	1,212
1579	18P09N13J04D	1,212
1580	18P09N13J04E	1,212
1581	18P09N13J04F	1,212
1582	18P09N13J04G	1,212
1583	18P09N13J04H	1,212
1584	18P09N13J04I	1,212
1585	18P09N13J04J	1,212
1586	18P09N13J04K	1,212
1587	18P09N13J04L	1,212
1588	18P09N13J04M	1,212
1589	18P09N13J04N	1,212
1590	18P09N13J04P	1,212
1591	18P09N13J04Q	1,212
1592	18P09N13J04R	1,212
1593	18P09N13J04S	1,212
1594	18P09N13J04T	1,212
1595	18P09N13J04U	1,212
1596	18P09N13J04V	1,212
1597	18P09N13J04W	1,212
1598	18P09N13J04X	1,212
1599	18P09N13J04Y	1,212
1600	18P09N13J04Z	1,212
1601	18P09N13J05A	1,212
1602	18P09N13J05B	1,212

No.	CELL_KEY_I	AREA_HA
1603	18P09N13J05C	1,212
1604	18P09N13J05D	1,212
1605	18P09N13J05E	1,212
1606	18P09N13J05F	1,212
1607	18P09N13J05G	1,212
1608	18P09N13J05H	1,212
1609	18P09N13J05I	1,212
1610	18P09N13J05J	1,212
1611	18P09N13J05K	1,212
1612	18P09N13J05L	1,212
1613	18P09N13J05M	1,212
1614	18P09N13J05N	1,212
1615	18P09N13J05P	1,212
1616	18P09N13J05Q	1,212
1617	18P09N13J05R	1,212
1618	18P09N13J05S	1,212
1619	18P09N13J05T	1,212
1620	18P09N13J05U	1,212
1621	18P09N13J05V	1,212
1622	18P09N13J05W	1,212
1623	18P09N13J05X	1,212
1624	18P09N13J05Y	1,212
1625	18P09N13J05Z	1,212
1626	18P09N13J09A	1,212
1627	18P09N13J09B	1,212
1628	18P09N13J09C	1,212
1629	18P09N13J09D	1,212
1630	18P09N13J09E	1,212
1631	18P09N13J09F	1,212
1632	18P09N13J09G	1,212
1633	18P09N13J09H	1,212
1634	18P09N13J09I	1,212
1635	18P09N13J09J	1,212
1636	18P09N13J09K	1,212
1637	18P09N13J09L	1,212

No.	CELL_KEY_I	AREA_HA
1638	18P09N13J09M	1,212
1639	18P09N13J09N	1,212
1640	18P09N13J09P	1,212
1641	18P09N13J09Q	1,212
1642	18P09N13J09R	1,2121
1643	18P09N13J09S	1,2121
1644	18P09N13J09T	1,2121
1645	18P09N13J09U	1,2121
1646	18P09N13J09V	1,2121
1647	18P09N13J09W	1,2121
1648	18P09N13J09X	1,2121
1649	18P09N13J09Y	1,2121
1650	18P09N13J09Z	1,2121
1651	18P09N13J10A	1,212
1652	18P09N13J10B	1,212
1653	18P09N13J10C	1,212
1654	18P09N13J10D	1,212
1655	18P09N13J10E	1,212
1656	18P09N13J10F	1,212
1657	18P09N13J10G	1,212
1658	18P09N13J10H	1,212
1659	18P09N13J10I	1,212
1660	18P09N13J10J	1,212
1661	18P09N13J10K	1,212
1662	18P09N13J10L	1,212
1663	18P09N13J10M	1,212
1664	18P09N13J10N	1,2121
1665	18P09N13J10P	1,2121
1666	18P09N13J10Q	1,2121
1667	18P09N13J10R	1,2121
1668	18P09N13J10S	1,2121
1669	18P09N13J10T	1,2121
1670	18P09N13J10U	1,2121
1671	18P09N13J10V	1,2121
1672	18P09N13J10W	1,2121

No.	CELL_KEY_I	AREA_HA
1673	18P09N13J10X	1,2121
1674	18P09N13J10Y	1,2121
1675	18P09N13J10Z	1,2121
1676	18P09N13J14A	1,2121
1677	18P09N13J14B	1,2121
1678	18P09N13J14C	1,2121
1679	18P09N13J14D	1,2121
1680	18P09N13J14E	1,2121
1681	18P09N13J14F	1,2121
1682	18P09N13J14G	1,2121
1683	18P09N13J14H	1,2121
1684	18P09N13J14I	1,2121
1685	18P09N13J14J	1,2121
1686	18P09N13J14K	1,2121
1687	18P09N13J14L	1,2121
1688	18P09N13J14M	1,2121
1689	18P09N13J14N	1,2121
1690	18P09N13J14P	1,2121
1691	18P09N13J14Q	1,2121
1692	18P09N13J14R	1,2121
1693	18P09N13J14S	1,2121
1694	18P09N13J14T	1,2121
1695	18P09N13J14U	1,2121
1696	18P09N13J14V	1,2121
1697	18P09N13J14W	1,2121
1698	18P09N13J14X	1,2121
1699	18P09N13J14Y	1,2121
1700	18P09N13J14Z	1,2121
1701	18P09N13J15A	1,2121
1702	18P09N13J15B	1,2121
1703	18P09N13J15C	1,2121
1704	18P09N13J15D	1,2121
1705	18P09N13J15E	1,2121
1706	18P09N13J15F	1,2121
1707	18P09N13J15G	1,2121

No.	CELL_KEY_I	AREA_HA
1708	18P09N13J15H	1,2121
1709	18P09N13J15I	1,2121
1710	18P09N13J15J	1,2121
1711	18P09N13J15K	1,2121
1712	18P09N13J15L	1,2121
1713	18P09N13J15M	1,2121
1714	18P09N13J15N	1,2121
1715	18P09N13J15P	1,2121
1716	18P09N13J15Q	1,2121
1717	18P09N13J15R	1,2121
1718	18P09N13J15S	1,2121
1719	18P09N13J15T	1,2121
1720	18P09N13J15U	1,2121
1721	18P09N13J15V	1,2121
1722	18P09N13J15W	1,2121
1723	18P09N13J15X	1,2121
1724	18P09N13J15Y	1,2121
1725	18P09N13J15Z	1,2121
1726	18P09N13J19A	1,2121
1727	18P09N13J19B	1,2121
1728	18P09N13J19C	1,2121
1729	18P09N13J19D	1,2121
1730	18P09N13J19E	1,2121
1731	18P09N13J19F	1,2121
1732	18P09N13J19G	1,2121
1733	18P09N13J19H	1,2121
1734	18P09N13J19I	1,2121
1735	18P09N13J19J	1,2121
1736	18P09N13J19K	1,2121
1737	18P09N13J19L	1,2121
1738	18P09N13J19M	1,2121
1739	18P09N13J19N	1,2121
1740	18P09N13J19P	1,2121
1741	18P09N13J19Q	1,2121
1742	18P09N13J19R	1,2121

No.	CELL_KEY_I	AREA_HA
1743	18P09N13J19S	1,2121
1744	18P09N13J19T	1,2121
1745	18P09N13J19U	1,2121
1746	18P09N13J19V	1,2121
1747	18P09N13J19W	1,2121
1748	18P09N13J19Y	1,2121
1749	18P09N13J19Z	1,2121
1750	18P09N13J20A	1,2121
1751	18P09N13J20B	1,2121
1752	18P09N13J20C	1,2121
1753	18P09N13J20D	1,2121
1754	18P09N13J20E	1,2121
1755	18P09N13J20F	1,2121
1756	18P09N13J20G	1,2121
1757	18P09N13J20H	1,2121
1758	18P09N13J20I	1,2121
1759	18P09N13J20J	1,2121
1760	18P09N13J20K	1,2121
1761	18P09N13J20L	1,2121
1762	18P09N13J20M	1,2121
1763	18P09N13J20N	1,2121
1764	18P09N13J20P	1,2121
1765	18P09N13J20Q	1,2121
1766	18P09N13J20R	1,2121
1767	18P09N13J20S	1,2121
1768	18P09N13J20T	1,2121
1769	18P09N13J20U	1,2121
1770	18P09N13J20V	1,2121
1771	18P09N13J20W	1,2121
1772	18P09N13J20X	1,2121
1773	18P09N13J20Y	1,2121
1774	18P09N13J20Z	1,2121
1775	18P09N13J24A	1,2121
1776	18P09N13J24D	1,2121
1777	18P09N13J24E	1,2121

No.	CELL_KEY_I	AREA_HA
1778	18P09N13J24I	1,2121
1779	18P09N13J24J	1,2121
1780	18P09N13J24N	1,2121
1781	18P09N13J24P	1,2121
1782	18P09N13J24T	1,2121
1783	18P09N13J24U	1,2121
1784	18P09N13J24Y	1,2121
1785	18P09N13J24Z	1,2121
1786	18P09N13J25A	1,2121
1787	18P09N13J25B	1,2121
1788	18P09N13J25C	1,2121
1789	18P09N13J25D	1,2121
1790	18P09N13J25E	1,2121
1791	18P09N13J25F	1,2121
1792	18P09N13J25G	1,2121
1793	18P09N13J25H	1,2121
1794	18P09N13J25I	1,2121
1795	18P09N13J25J	1,2121
1796	18P09N13J25K	1,2121
1797	18P09N13J25L	1,2121
1798	18P09N13J25M	1,2121
1799	18P09N13J25N	1,2121
1800	18P09N13J25P	1,2121
1801	18P09N13J25Q	1,2121
1802	18P09N13J25R	1,2121
1803	18P09N13J25S	1,2121
1804	18P09N13J25T	1,2121
1805	18P09N13J25U	1,2121
1806	18P09N13J25V	1,2121
1807	18P09N13J25W	1,2121
1808	18P09N13J25X	1,2121
1809	18P09N13J25Y	1,2121
1810	18P09N13J25Z	1,2121
1811	18P09N13K01A	1,212
1812	18P09N13K01B	1,212

No.	CELL_KEY_I	AREA_HA
1813	18P09N13K01C	1,212
1814	18P09N13K01D	1,212
1815	18P09N13K01E	1,212
1816	18P09N13K01F	1,212
1817	18P09N13K01G	1,212
1818	18P09N13K01H	1,212
1819	18P09N13K01I	1,212
1820	18P09N13K01J	1,212
1821	18P09N13K01K	1,212
1822	18P09N13K01L	1,212
1823	18P09N13K01M	1,212
1824	18P09N13K01N	1,212
1825	18P09N13K01P	1,212
1826	18P09N13K01Q	1,212
1827	18P09N13K01R	1,212
1828	18P09N13K01S	1,212
1829	18P09N13K01T	1,212
1830	18P09N13K01U	1,212
1831	18P09N13K01V	1,212
1832	18P09N13K01W	1,212
1833	18P09N13K01X	1,212
1834	18P09N13K01Y	1,212
1835	18P09N13K01Z	1,212
1836	18P09N13K02A	1,212
1837	18P09N13K02B	1,212
1838	18P09N13K02C	1,212
1839	18P09N13K02D	1,212
1840	18P09N13K02E	1,212
1841	18P09N13K02F	1,212
1842	18P09N13K02G	1,212
1843	18P09N13K02H	1,212
1844	18P09N13K02I	1,212
1845	18P09N13K02J	1,212
1846	18P09N13K02K	1,212
1847	18P09N13K02L	1,212

No.	CELL_KEY_I	AREA_HA
1848	18P09N13K02M	1,212
1849	18P09N13K02N	1,212
1850	18P09N13K02P	1,212
1851	18P09N13K02Q	1,212
1852	18P09N13K02R	1,212
1853	18P09N13K02S	1,212
1854	18P09N13K02T	1,212
1855	18P09N13K02U	1,212
1856	18P09N13K02V	1,212
1857	18P09N13K02W	1,212
1858	18P09N13K02X	1,212
1859	18P09N13K02Y	1,212
1860	18P09N13K02Z	1,212
1861	18P09N13K03A	1,212
1862	18P09N13K03B	1,212
1863	18P09N13K03C	1,212
1864	18P09N13K03D	1,212
1865	18P09N13K03E	1,212
1866	18P09N13K03F	1,212
1867	18P09N13K03G	1,212
1868	18P09N13K03H	1,212
1869	18P09N13K03I	1,212
1870	18P09N13K03K	1,212
1871	18P09N13K03L	1,212
1872	18P09N13K03M	1,212
1873	18P09N13K03Q	1,212
1874	18P09N13K04A	1,212
1875	18P09N13K06A	1,212
1876	18P09N13K06B	1,212
1877	18P09N13K06C	1,212
1878	18P09N13K06D	1,212
1879	18P09N13K06E	1,212
1880	18P09N13K06F	1,212
1881	18P09N13K06G	1,212
1882	18P09N13K06H	1,212

No.	CELL_KEY_I	AREA_HA
1883	18P09N13K06I	1,212
1884	18P09N13K06J	1,212
1885	18P09N13K06K	1,2121
1886	18P09N13K06L	1,2121
1887	18P09N13K06M	1,2121
1888	18P09N13K06N	1,2121
1889	18P09N13K06P	1,2121
1890	18P09N13K06Q	1,2121
1891	18P09N13K06R	1,2121
1892	18P09N13K06S	1,2121
1893	18P09N13K06T	1,2121
1894	18P09N13K06U	1,2121
1895	18P09N13K06V	1,2121
1896	18P09N13K06W	1,2121
1897	18P09N13K06X	1,2121
1898	18P09N13K07A	1,212
1899	18P09N13K07B	1,212
1900	18P09N13K07C	1,212
1901	18P09N13K07D	1,212
1902	18P09N13K07F	1,2121
1903	18P09N13K07G	1,2121
1904	18P09N13K07K	1,2121
1905	18P09N13K11A	1,2121
1906	18P09N13K11B	1,2121
1907	18P09N13K11Q	1,2121
1908	18P09N13K11R	1,2121
1909	18P09N13K11V	1,2121
1910	18P09N13K11W	1,2121
1911	18P09N13K11X	1,2121
1912	18P09N13K11Y	1,2121
1913	18P09N13K16A	1,2121
1914	18P09N13K16B	1,2121
1915	18P09N13K16C	1,2121
1916	18P09N13K16D	1,2121
1917	18P09N13K16E	1,2121

No.	CELL_KEY_I	AREA_HA
1918	18P09N13K16F	1,2121
1919	18P09N13K16G	1,2121
1920	18P09N13K16H	1,2121
1921	18P09N13K16I	1,2121
1922	18P09N13K16J	1,2121
1923	18P09N13K16K	1,2121
1924	18P09N13K16L	1,2121
1925	18P09N13K16M	1,2121
1926	18P09N13K16N	1,2121
1927	18P09N13K16P	1,2121
1928	18P09N13K16Q	1,2121
1929	18P09N13K16R	1,2121
1930	18P09N13K16S	1,2121
1931	18P09N13K16T	1,2121
1932	18P09N13K16U	1,2121
1933	18P09N13K16V	1,2121
1934	18P09N13K16W	1,2121
1935	18P09N13K16X	1,2121
1936	18P09N13K16Y	1,2121
1937	18P09N13K16Z	1,2121
1938	18P09N13K17A	1,2121
1939	18P09N13K17B	1,2121
1940	18P09N13K17F	1,2121
1941	18P09N13K17G	1,2121
1942	18P09N13K17H	1,2121
1943	18P09N13K17I	1,2121
1944	18P09N13K17K	1,2121
1945	18P09N13K17L	1,2121
1946	18P09N13K17M	1,2121
1947	18P09N13K17N	1,2121
1948	18P09N13K17P	1,2121
1949	18P09N13K17Q	1,2121
1950	18P09N13K17R	1,2121
1951	18P09N13K17S	1,2121
1952	18P09N13K17T	1,2121

No.	CELL_KEY_I	AREA_HA
1953	18P09N13K17U	1,2121
1954	18P09N13K17V	1,2121
1955	18P09N13K17W	1,2121
1956	18P09N13K17X	1,2121
1957	18P09N13K17Y	1,2121
1958	18P09N13K17Z	1,2121
1959	18P09N13K18K	1,2121
1960	18P09N13K18Q	1,2121
1961	18P09N13K18R	1,2121
1962	18P09N13K18S	1,2121
1963	18P09N13K18V	1,2121
1964	18P09N13K18W	1,2121
1965	18P09N13K21A	1,2121
1966	18P09N13K21B	1,2121
1967	18P09N13K21C	1,2121
1968	18P09N13K21D	1,2121
1969	18P09N13K21E	1,2121
1970	18P09N13K21F	1,2121
1971	18P09N13K21G	1,2121
1972	18P09N13K21H	1,2121
1973	18P09N13K21I	1,2121
1974	18P09N13K21J	1,2121
1975	18P09N13K21K	1,2121
1976	18P09N13K21L	1,2121
1977	18P09N13K21M	1,2121
1978	18P09N13K21N	1,2121
1979	18P09N13K21P	1,2121
1980	18P09N13K21Q	1,2121
1981	18P09N13K21R	1,2121
1982	18P09N13K21S	1,2121
1983	18P09N13K21T	1,2121
1984	18P09N13K21U	1,2121
1985	18P09N13K21V	1,2121
1986	18P09N13K21W	1,2121
1987	18P09N13K21X	1,2121

No.	CELL_KEY_I	AREA_HA
1988	18P09N13K21Y	1,2121
1989	18P09N13K21Z	1,2121
1990	18P09N13K22A	1,2121
1991	18P09N13K22B	1,2121
1992	18P09N13K22C	1,2121
1993	18P09N13K22D	1,2121
1994	18P09N13K22E	1,2121
1995	18P09N13K22F	1,2121
1996	18P09N13K22G	1,2121
1997	18P09N13K22H	1,2121
1998	18P09N13K22I	1,2121
1999	18P09N13K22J	1,2121
2000	18P09N13K22K	1,2121
2001	18P09N13K22L	1,2121
2002	18P09N13K22M	1,2121
2003	18P09N13K22N	1,2121
2004	18P09N13K22P	1,2121
2005	18P09N13K22Q	1,2121
2006	18P09N13K22R	1,2121
2007	18P09N13K22S	1,2121
2008	18P09N13K22T	1,2121
2009	18P09N13K22V	1,2121
2010	18P09N13K22W	1,2121
2011	18P09N13K22X	1,2121
2012	18P09N13K22Y	1,2121
2013	18P09N13K23A	1,2121
2014	18P09N13K23F	1,2121
2015	18P09N13N04D	1,2121
2016	18P09N13N04E	1,2121
2017	18P09N13N04I	1,2121
2018	18P09N13N04J	1,2121
2019	18P09N13N04N	1,2121
2020	18P09N13N04P	1,2121
2021	18P09N13N04T	1,2121
2022	18P09N13N04U	1,2121

No.	CELL_KEY_I	AREA_HA
2023	18P09N13N04Y	1,2121
2024	18P09N13N04Z	1,2121
2025	18P09N13N05A	1,2121
2026	18P09N13N05B	1,2121
2027	18P09N13N05C	1,2121
2028	18P09N13N05D	1,2121
2029	18P09N13N05E	1,2121
2030	18P09N13N05F	1,2121
2031	18P09N13N05G	1,2121
2032	18P09N13N05H	1,2121
2033	18P09N13N05I	1,2121
2034	18P09N13N05J	1,2121
2035	18P09N13N05K	1,2121
2036	18P09N13N05L	1,2121
2037	18P09N13N05M	1,2121
2038	18P09N13N05N	1,2121
2039	18P09N13N05P	1,2121
2040	18P09N13N05Q	1,2121
2041	18P09N13N05R	1,2121
2042	18P09N13N05S	1,2121
2043	18P09N13N05T	1,2121
2044	18P09N13N05U	1,2121
2045	18P09N13N05V	1,2121
2046	18P09N13N05W	1,2121
2047	18P09N13N05X	1,2121
2048	18P09N13N05Y	1,2121
2049	18P09N13N05Z	1,2121
2050	18P09N13N09D	1,2121
2051	18P09N13N09E	1,2121
2052	18P09N13N09I	1,2121
2053	18P09N13N09J	1,2121
2054	18P09N13N09N	1,2121
2055	18P09N13N09P	1,2121
2056	18P09N13N09T	1,2121
2057	18P09N13N09U	1,2121

No.	CELL_KEY_I	AREA_HA
2058	18P09N13N09Y	1,2121
2059	18P09N13N09Z	1,2121
2060	18P09N13N10A	1,2121
2061	18P09N13N10B	1,2121
2062	18P09N13N10C	1,2121
2063	18P09N13N10D	1,2121
2064	18P09N13N10E	1,2121
2065	18P09N13N10F	1,2121
2066	18P09N13N10G	1,2121
2067	18P09N13N10H	1,2121
2068	18P09N13N10I	1,2121
2069	18P09N13N10J	1,2121
2070	18P09N13N10K	1,2121
2071	18P09N13N10L	1,2121
2072	18P09N13N10M	1,2121
2073	18P09N13N10N	1,2121
2074	18P09N13N10P	1,2121
2075	18P09N13N10Q	1,2121
2076	18P09N13N10R	1,2121
2077	18P09N13N10S	1,2121
2078	18P09N13N10T	1,2121
2079	18P09N13N10U	1,2121
2080	18P09N13N10V	1,2121
2081	18P09N13N10W	1,2121
2082	18P09N13N10X	1,2121
2083	18P09N13N10Y	1,2122
2084	18P09N13N10Z	1,2122
2085	18P09N13N14D	1,2122
2086	18P09N13N14E	1,2122
2087	18P09N13N14I	1,2122
2088	18P09N13N14J	1,2122
2089	18P09N13N14N	1,2122
2090	18P09N13N14P	1,2122
2091	18P09N13N14T	1,2122
2092	18P09N13N14U	1,2122

No.	CELL_KEY_I	AREA_HA
2093	18P09N13N14Y	1,2122
2094	18P09N13N14Z	1,2122
2095	18P09N13N15A	1,2122
2096	18P09N13N15B	1,2122
2097	18P09N13N15C	1,2122
2098	18P09N13N15D	1,2122
2099	18P09N13N15E	1,2122
2100	18P09N13N15F	1,2122
2101	18P09N13N15G	1,2122
2102	18P09N13N15H	1,2122
2103	18P09N13N15I	1,2122
2104	18P09N13N15J	1,2122
2105	18P09N13N15K	1,2122
2106	18P09N13N15L	1,2122
2107	18P09N13N15M	1,2122
2108	18P09N13N15N	1,2122
2109	18P09N13N15P	1,2122
2110	18P09N13N15Q	1,2122
2111	18P09N13N15R	1,2122
2112	18P09N13N15S	1,2122
2113	18P09N13N15T	1,2122
2114	18P09N13N15U	1,2122
2115	18P09N13N15V	1,2122
2116	18P09N13N15W	1,2122
2117	18P09N13N15X	1,2122
2118	18P09N13N15Y	1,2122
2119	18P09N13N15Z	1,2122
2120	18P09N13N19D	1,2122
2121	18P09N13N19E	1,2122
2122	18P09N13N19I	1,2122
2123	18P09N13N19J	1,2122
2124	18P09N13N19N	1,2122
2125	18P09N13N19P	1,2122
2126	18P09N13N19T	1,2122
2127	18P09N13N19U	1,2122

No.	CELL_KEY_I	AREA_HA
2128	18P09N13N19Y	1,2122
2129	18P09N13N19Z	1,2122
2130	18P09N13N20A	1,2122
2131	18P09N13N20B	1,2122
2132	18P09N13N20C	1,2122
2133	18P09N13N20D	1,2122
2134	18P09N13N20E	1,2122
2135	18P09N13N20F	1,2122
2136	18P09N13N20G	1,2122
2137	18P09N13N20H	1,2122
2138	18P09N13N20I	1,2122
2139	18P09N13N20J	1,2122
2140	18P09N13N20K	1,2122
2141	18P09N13N20L	1,2122
2142	18P09N13N20M	1,2122
2143	18P09N13N20N	1,2122
2144	18P09N13N20P	1,2122
2145	18P09N13N20Q	1,2122
2146	18P09N13N20R	1,2122
2147	18P09N13N20S	1,2122
2148	18P09N13N20T	1,2122
2149	18P09N13N20U	1,2122
2150	18P09N13N20V	1,2122
2151	18P09N13N20W	1,2122
2152	18P09N13N20X	1,2122
2153	18P09N13N20Y	1,2122
2154	18P09N13N20Z	1,2122
2155	18P09N13N24D	1,2122
2156	18P09N13N24E	1,2122
2157	18P09N13N24I	1,2122
2158	18P09N13N24J	1,2122
2159	18P09N13N24N	1,2122
2160	18P09N13N24P	1,2122
2161	18P09N13N24T	1,2122
2162	18P09N13N24U	1,2122

No.	CELL_KEY_I	AREA_HA
2163	18P09N13N24Y	1,2122
2164	18P09N13N24Z	1,2122
2165	18P09N13N25A	1,2122
2166	18P09N13N25B	1,2122
2167	18P09N13N25C	1,2122
2168	18P09N13N25D	1,2122
2169	18P09N13N25E	1,2122
2170	18P09N13N25F	1,2122
2171	18P09N13N25G	1,2122
2172	18P09N13N25H	1,2122
2173	18P09N13N25I	1,2122
2174	18P09N13N25J	1,2122
2175	18P09N13N25K	1,2122
2176	18P09N13N25L	1,2122
2177	18P09N13N25M	1,2122
2178	18P09N13N25N	1,2122
2179	18P09N13N25P	1,2122
2180	18P09N13N25Q	1,2122
2181	18P09N13N25R	1,2122
2182	18P09N13N25S	1,2122
2183	18P09N13N25T	1,2122
2184	18P09N13N25U	1,2122
2185	18P09N13N25V	1,2122
2186	18P09N13N25W	1,2122
2187	18P09N13N25X	1,2122
2188	18P09N13N25Y	1,2122
2189	18P09N13N25Z	1,2122
2190	18P09N13P01A	1,2121
2191	18P09N13P01B	1,2121
2192	18P09N13P01C	1,2121
2193	18P09N13P01D	1,2121
2194	18P09N13P01E	1,2121
2195	18P09N13P01F	1,2121
2196	18P09N13P01G	1,2121
2197	18P09N13P01H	1,2121

No.	CELL_KEY_I	AREA_HA
2198	18P09N13P01I	1,2121
2199	18P09N13P01J	1,2121
2200	18P09N13P01K	1,2121
2201	18P09N13P01L	1,2121
2202	18P09N13P01M	1,2121
2203	18P09N13P01N	1,2121
2204	18P09N13P01P	1,2121
2205	18P09N13P01Q	1,2121
2206	18P09N13P01R	1,2121
2207	18P09N13P01S	1,2121
2208	18P09N13P01T	1,2121
2209	18P09N13P01U	1,2121
2210	18P09N13P01V	1,2121
2211	18P09N13P01W	1,2121
2212	18P09N13P01X	1,2121
2213	18P09N13P01Y	1,2121
2214	18P09N13P01Z	1,2121
2215	18P09N13P02A	1,2121
2216	18P09N13P02B	1,2121
2217	18P09N13P02C	1,2121
2218	18P09N13P02D	1,2121
2219	18P09N13P02F	1,2121
2220	18P09N13P02G	1,2121
2221	18P09N13P02H	1,2121
2222	18P09N13P02I	1,2121
2223	18P09N13P02K	1,2121
2224	18P09N13P02L	1,2121
2225	18P09N13P02M	1,2121
2226	18P09N13P02N	1,2121
2227	18P09N13P02P	1,2121
2228	18P09N13P02Q	1,2121
2229	18P09N13P02R	1,2121
2230	18P09N13P02S	1,2121
2231	18P09N13P02T	1,2121
2232	18P09N13P02U	1,2121

No.	CELL_KEY_I	AREA_HA
2233	18P09N13P02V	1,2121
2234	18P09N13P02W	1,2121
2235	18P09N13P02X	1,2121
2236	18P09N13P02Y	1,2121
2237	18P09N13P02Z	1,2121
2238	18P09N13P06A	1,2121
2239	18P09N13P06B	1,2121
2240	18P09N13P06C	1,2121
2241	18P09N13P06D	1,2121
2242	18P09N13P06E	1,2121
2243	18P09N13P06F	1,2121
2244	18P09N13P06G	1,2121
2245	18P09N13P06H	1,2121
2246	18P09N13P06I	1,2121
2247	18P09N13P06J	1,2121
2248	18P09N13P06K	1,2121
2249	18P09N13P06L	1,2121
2250	18P09N13P06M	1,2121
2251	18P09N13P06N	1,2121
2252	18P09N13P06P	1,2121
2253	18P09N13P06Q	1,2121
2254	18P09N13P06R	1,2121
2255	18P09N13P06S	1,2121
2256	18P09N13P06T	1,2121
2257	18P09N13P06U	1,2122
2258	18P09N13P06V	1,2122
2259	18P09N13P06W	1,2122
2260	18P09N13P06X	1,2122
2261	18P09N13P06Y	1,2122
2262	18P09N13P06Z	1,2122
2263	18P09N13P07A	1,2121
2264	18P09N13P07B	1,2121
2265	18P09N13P07C	1,2121
2266	18P09N13P07D	1,2121
2267	18P09N13P07E	1,2121

No.	CELL_KEY_I	AREA_HA
2268	18P09N13P07F	1,2121
2269	18P09N13P07G	1,2121
2270	18P09N13P07H	1,2121
2271	18P09N13P07I	1,2121
2272	18P09N13P07J	1,2121
2273	18P09N13P07K	1,2121
2274	18P09N13P07L	1,2121
2275	18P09N13P07M	1,2121
2276	18P09N13P07N	1,2121
2277	18P09N13P07P	1,2121
2278	18P09N13P07Q	1,2122
2279	18P09N13P07R	1,2122
2280	18P09N13P07S	1,2122
2281	18P09N13P07T	1,2122
2282	18P09N13P07U	1,2122
2283	18P09N13P07V	1,2122
2284	18P09N13P07W	1,2122
2285	18P09N13P07X	1,2122
2286	18P09N13P07Y	1,2122
2287	18P09N13P07Z	1,2122
2288	18P09N13P08K	1,2122
2289	18P09N13P08Q	1,2122
2290	18P09N13P08R	1,2122
2291	18P09N13P08V	1,2122
2292	18P09N13P08W	1,2122
2293	18P09N13P08X	1,2122
2294	18P09N13P11A	1,2122
2295	18P09N13P11B	1,2122
2296	18P09N13P11C	1,2122
2297	18P09N13P11D	1,2122
2298	18P09N13P11E	1,2122
2299	18P09N13P11F	1,2122
2300	18P09N13P11G	1,2122
2301	18P09N13P11H	1,2122
2302	18P09N13P11I	1,2122

No.	CELL_KEY_I	AREA_HA
2303	18P09N13P11J	1,2122
2304	18P09N13P11K	1,2122
2305	18P09N13P11L	1,2122
2306	18P09N13P11M	1,2122
2307	18P09N13P11N	1,2122
2308	18P09N13P11P	1,2122
2309	18P09N13P11Q	1,2122
2310	18P09N13P11R	1,2122
2311	18P09N13P11S	1,2122
2312	18P09N13P11T	1,2122
2313	18P09N13P11U	1,2122
2314	18P09N13P11V	1,2122
2315	18P09N13P11W	1,2122
2316	18P09N13P11X	1,2122
2317	18P09N13P11Y	1,2122
2318	18P09N13P11Z	1,2122
2319	18P09N13P12A	1,2122
2320	18P09N13P12B	1,2122
2321	18P09N13P12C	1,2122
2322	18P09N13P12D	1,2122
2323	18P09N13P12E	1,2122
2324	18P09N13P12F	1,2122
2325	18P09N13P12G	1,2122
2326	18P09N13P12H	1,2122
2327	18P09N13P12I	1,2122
2328	18P09N13P12J	1,2122
2329	18P09N13P12K	1,2122
2330	18P09N13P12L	1,2122
2331	18P09N13P12M	1,2122
2332	18P09N13P12N	1,2122
2333	18P09N13P12P	1,2122
2334	18P09N13P12Q	1,2122
2335	18P09N13P12R	1,2122
2336	18P09N13P12S	1,2122
2337	18P09N13P12T	1,2122

No.	CELL_KEY_I	AREA_HA
2338	18P09N13P12U	1,2122
2339	18P09N13P12V	1,2122
2340	18P09N13P12W	1,2122
2341	18P09N13P12X	1,2122
2342	18P09N13P12Y	1,2122
2343	18P09N13P12Z	1,2122
2344	18P09N13P13A	1,2122
2345	18P09N13P13B	1,2122
2346	18P09N13P13C	1,2122
2347	18P09N13P13D	1,2122
2348	18P09N13P13F	1,2122
2349	18P09N13P13G	1,2122
2350	18P09N13P13H	1,2122
2351	18P09N13P13I	1,2122
2352	18P09N13P13J	1,2122
2353	18P09N13P13K	1,2122
2354	18P09N13P13L	1,2122
2355	18P09N13P13M	1,2122
2356	18P09N13P13N	1,2122
2357	18P09N13P13P	1,2122
2358	18P09N13P13Q	1,2122
2359	18P09N13P13R	1,2122
2360	18P09N13P13S	1,2122
2361	18P09N13P13T	1,2122
2362	18P09N13P13U	1,2122
2363	18P09N13P13V	1,2122
2364	18P09N13P13W	1,2122
2365	18P09N13P13X	1,2122
2366	18P09N13P13Y	1,2122
2367	18P09N13P13Z	1,2122
2368	18P09N13P14K	1,2122
2369	18P09N13P14L	1,2122
2370	18P09N13P14Q	1,2122
2371	18P09N13P14R	1,2122
2372	18P09N13P14S	1,2122

No.	CELL_KEY_I	AREA_HA
2373	18P09N13P14V	1,2122
2374	18P09N13P14W	1,2122
2375	18P09N13P14X	1,2122
2376	18P09N13P14Y	1,2122
2377	18P09N13P16A	1,2122
2378	18P09N13P16B	1,2122
2379	18P09N13P16C	1,2122
2380	18P09N13P16D	1,2122
2381	18P09N13P16E	1,2122
2382	18P09N13P16F	1,2122
2383	18P09N13P16G	1,2122
2384	18P09N13P16H	1,2122
2385	18P09N13P16I	1,2122
2386	18P09N13P16J	1,2122
2387	18P09N13P16K	1,2122
2388	18P09N13P16L	1,2122
2389	18P09N13P16M	1,2122
2390	18P09N13P16N	1,2122
2391	18P09N13P16P	1,2122
2392	18P09N13P16Q	1,2122
2393	18P09N13P16R	1,2122
2394	18P09N13P16S	1,2122
2395	18P09N13P16T	1,2122
2396	18P09N13P16U	1,2122
2397	18P09N13P16V	1,2122
2398	18P09N13P16W	1,2122
2399	18P09N13P16X	1,2122
2400	18P09N13P16Y	1,2122
2401	18P09N13P16Z	1,2122
2402	18P09N13P17A	1,2122
2403	18P09N13P17B	1,2122
2404	18P09N13P17C	1,2122
2405	18P09N13P17D	1,2122
2406	18P09N13P17E	1,2122
2407	18P09N13P17F	1,2122

No.	CELL_KEY_I	AREA_HA
2408	18P09N13P17G	1,2122
2409	18P09N13P17H	1,2122
2410	18P09N13P17I	1,2122
2411	18P09N13P17J	1,2122
2412	18P09N13P17K	1,2122
2413	18P09N13P17L	1,2122
2414	18P09N13P17M	1,2122
2415	18P09N13P17N	1,2122
2416	18P09N13P17P	1,2122
2417	18P09N13P17Q	1,2122
2418	18P09N13P17R	1,2122
2419	18P09N13P17S	1,2122
2420	18P09N13P17T	1,2122
2421	18P09N13P17U	1,2122
2422	18P09N13P17V	1,2122
2423	18P09N13P17W	1,2122
2424	18P09N13P17X	1,2122
2425	18P09N13P17Y	1,2122
2426	18P09N13P17Z	1,2122
2427	18P09N13P18A	1,2122
2428	18P09N13P18B	1,2122
2429	18P09N13P18C	1,2122
2430	18P09N13P18D	1,2122
2431	18P09N13P18E	1,2122
2432	18P09N13P18F	1,2122
2433	18P09N13P18G	1,2122
2434	18P09N13P18H	1,2122
2435	18P09N13P18I	1,2122
2436	18P09N13P18J	1,2122
2437	18P09N13P18K	1,2122
2438	18P09N13P18L	1,2122
2439	18P09N13P18M	1,2122
2440	18P09N13P18N	1,2122
2441	18P09N13P18P	1,2122
2442	18P09N13P18Q	1,2122

No.	CELL_KEY_I	AREA_HA
2443	18P09N13P18R	1,2122
2444	18P09N13P18S	1,2122
2445	18P09N13P18T	1,2122
2446	18P09N13P18U	1,2122
2447	18P09N13P18V	1,2122
2448	18P09N13P18W	1,2122
2449	18P09N13P18X	1,2122
2450	18P09N13P18Y	1,2122
2451	18P09N13P18Z	1,2122
2452	18P09N13P19A	1,2122
2453	18P09N13P19B	1,2122
2454	18P09N13P19C	1,2122
2455	18P09N13P19D	1,2122
2456	18P09N13P19E	1,2122
2457	18P09N13P19F	1,2122
2458	18P09N13P19G	1,2122
2459	18P09N13P19H	1,2122
2460	18P09N13P19I	1,2122
2461	18P09N13P19J	1,2122
2462	18P09N13P19K	1,2122
2463	18P09N13P19L	1,2122
2464	18P09N13P19M	1,2122
2465	18P09N13P19N	1,2122
2466	18P09N13P19P	1,2122
2467	18P09N13P19Q	1,2122
2468	18P09N13P19R	1,2122
2469	18P09N13P19S	1,2122
2470	18P09N13P19T	1,2122
2471	18P09N13P19U	1,2122
2472	18P09N13P19V	1,2122
2473	18P09N13P19W	1,2122
2474	18P09N13P19X	1,2122
2475	18P09N13P19Y	1,2122
2476	18P09N13P19Z	1,2122
2477	18P09N13P20F	1,2122

No.	CELL_KEY_I	AREA_HA
2478	18P09N13P20K	1,2122
2479	18P09N13P20L	1,2122
2480	18P09N13P20M	1,2122
2481	18P09N13P20Q	1,2122
2482	18P09N13P20R	1,2122
2483	18P09N13P20S	1,2122
2484	18P09N13P20T	1,2122
2485	18P09N13P20V	1,2122
2486	18P09N13P20W	1,2122
2487	18P09N13P20X	1,2122
2488	18P09N13P20Y	1,2122
2489	18P09N13P20Z	1,2122
2490	18P09N13P21A	1,2122
2491	18P09N13P21B	1,2122
2492	18P09N13P21C	1,2122
2493	18P09N13P21D	1,2122
2494	18P09N13P21E	1,2122
2495	18P09N13P21F	1,2122
2496	18P09N13P21G	1,2122
2497	18P09N13P21H	1,2122
2498	18P09N13P21I	1,2122
2499	18P09N13P21J	1,2122
2500	18P09N13P21K	1,2122
2501	18P09N13P21L	1,2122
2502	18P09N13P21M	1,2122
2503	18P09N13P21N	1,2122
2504	18P09N13P21P	1,2122
2505	18P09N13P21Q	1,2122
2506	18P09N13P21R	1,2122
2507	18P09N13P21S	1,2122
2508	18P09N13P21T	1,2122
2509	18P09N13P21U	1,2122
2510	18P09N13P21V	1,2122
2511	18P09N13P21W	1,2122
2512	18P09N13P21X	1,2122

No.	CELL_KEY_I	AREA_HA
2513	18P09N13P21Y	1,2122
2514	18P09N13P21Z	1,2122
2515	18P09N13P22A	1,2122
2516	18P09N13P22B	1,2122
2517	18P09N13P22C	1,2122
2518	18P09N13P22D	1,2122
2519	18P09N13P22E	1,2122
2520	18P09N13P22F	1,2122
2521	18P09N13P22G	1,2122
2522	18P09N13P22H	1,2122
2523	18P09N13P22I	1,2122
2524	18P09N13P22J	1,2122
2525	18P09N13P22K	1,2122
2526	18P09N13P22L	1,2122
2527	18P09N13P22M	1,2122
2528	18P09N13P22N	1,2122
2529	18P09N13P22P	1,2122
2530	18P09N13P22Q	1,2122
2531	18P09N13P22R	1,2122
2532	18P09N13P22S	1,2122
2533	18P09N13P22T	1,2122
2534	18P09N13P22U	1,2122
2535	18P09N13P22V	1,2122
2536	18P09N13P22W	1,2122
2537	18P09N13P22X	1,2122
2538	18P09N13P22Y	1,2122
2539	18P09N13P22Z	1,2122
2540	18P09N13P23A	1,2122
2541	18P09N13P23B	1,2122
2542	18P09N13P23C	1,2122
2543	18P09N13P23D	1,2122
2544	18P09N13P23E	1,2122
2545	18P09N13P23F	1,2122
2546	18P09N13P23G	1,2122
2547	18P09N13P23H	1,2122

No.	CELL_KEY_I	AREA_HA
2548	18P09N13P23I	1,2122
2549	18P09N13P23J	1,2122
2550	18P09N13P23K	1,2122
2551	18P09N13P23L	1,2122
2552	18P09N13P23M	1,2122
2553	18P09N13P23N	1,2122
2554	18P09N13P23P	1,2122
2555	18P09N13P23Q	1,2122
2556	18P09N13P23R	1,2122
2557	18P09N13P23S	1,2122
2558	18P09N13P23T	1,2122
2559	18P09N13P23U	1,2122
2560	18P09N13P23V	1,2122
2561	18P09N13P23W	1,2122
2562	18P09N13P23X	1,2122
2563	18P09N13P23Y	1,2122
2564	18P09N13P23Z	1,2122
2565	18P09N13P24A	1,2122
2566	18P09N13P24B	1,2122
2567	18P09N13P24C	1,2122
2568	18P09N13P24D	1,2122
2569	18P09N13P24E	1,2122
2570	18P09N13P24F	1,2122
2571	18P09N13P24G	1,2122
2572	18P09N13P24H	1,2122
2573	18P09N13P24I	1,2122
2574	18P09N13P24J	1,2122
2575	18P09N13P24K	1,2122
2576	18P09N13P24L	1,2122
2577	18P09N13P24M	1,2122
2578	18P09N13P24N	1,2122
2579	18P09N13P24P	1,2122
2580	18P09N13P24Q	1,2122
2581	18P09N13P24R	1,2122
2582	18P09N13P24S	1,2122

No.	CELL_KEY_I	AREA_HA
2583	18P09N13P24T	1,2122
2584	18P09N13P24U	1,2122
2585	18P09N13P24V	1,2122
2586	18P09N13P24W	1,2122
2587	18P09N13P24X	1,2122
2588	18P09N13P24Y	1,2122
2589	18P09N13P24Z	1,2122
2590	18P09N13P25A	1,2122
2591	18P09N13P25B	1,2122
2592	18P09N13P25C	1,2122
2593	18P09N13P25D	1,2122
2594	18P09N13P25E	1,2122
2595	18P09N13P25F	1,2122
2596	18P09N13P25G	1,2122
2597	18P09N13P25H	1,2122
2598	18P09N13P25I	1,2122
2599	18P09N13P25J	1,2122
2600	18P09N13P25K	1,2122
2601	18P09N13P25L	1,2122
2602	18P09N13P25M	1,2122
2603	18P09N13P25N	1,2122
2604	18P09N13P25P	1,2122
2605	18P09N13P25Q	1,2122
2606	18P09N13P25R	1,2122
2607	18P09N13P25S	1,2122
2608	18P09N13P25T	1,2122
2609	18P09N13P25U	1,2122
2610	18P09N13P25V	1,2122
2611	18P09N13P25W	1,2122
2612	18P09N13P25X	1,2122
2613	18P09N13P25Y	1,2122
2614	18P09N13P25Z	1,2122
2615	18P09N13Q21A	1,2122
2616	18P09N13Q21F	1,2122
2617	18P09N13Q21G	1,2122

No.	CELL_KEY_I	AREA_HA
2618	18P09N13Q21H	1,2122
2619	18P09N13Q21K	1,2122
2620	18P09N13Q21L	1,2122
2621	18P09N13Q21M	1,2122
2622	18P09N13Q21N	1,2122
2623	18P09N13Q21Q	1,2122
2624	18P09N13Q21R	1,2122
2625	18P09N13Q21S	1,2122
2626	18P09N13Q21T	1,2122
2627	18P09N13Q21U	1,2122
2628	18P09N13Q21V	1,2122
2629	18P09N13Q21W	1,2122
2630	18P09N13Q21X	1,2122
2631	18P09N13Q21Y	1,2122
2632	18P09N13Q21Z	1,2122
2633	18P09N13Q22V	1,2122
2634	18P09N18B04D	1,2122
2635	18P09N18B04E	1,2122
2636	18P09N18B04I	1,2122
2637	18P09N18B04J	1,2122
2638	18P09N18B04N	1,2122
2639	18P09N18B04P	1,2122
2640	18P09N18B04T	1,2122
2641	18P09N18B04U	1,2122
2642	18P09N18B04Y	1,2122
2643	18P09N18B04Z	1,2122
2644	18P09N18B05A	1,2122
2645	18P09N18B05B	1,2122
2646	18P09N18B05C	1,2122
2647	18P09N18B05D	1,2122
2648	18P09N18B05E	1,2122
2649	18P09N18B05F	1,2122
2650	18P09N18B05G	1,2122
2651	18P09N18B05H	1,2122
2652	18P09N18B05I	1,2122

No.	CELL_KEY_I	AREA_HA
2653	18P09N18B05J	1,2122
2654	18P09N18B05K	1,2122
2655	18P09N18B05L	1,2122
2656	18P09N18B05M	1,2122
2657	18P09N18B05N	1,2122
2658	18P09N18B05P	1,2122
2659	18P09N18B05Q	1,2122
2660	18P09N18B05R	1,2122
2661	18P09N18B05S	1,2122
2662	18P09N18B05T	1,2122
2663	18P09N18B05U	1,2122
2664	18P09N18B05V	1,2122
2665	18P09N18B05W	1,2122
2666	18P09N18B05X	1,2122
2667	18P09N18B05Y	1,2122
2668	18P09N18B05Z	1,2122
2669	18P09N18B09D	1,2122
2670	18P09N18B09E	1,2122
2671	18P09N18B09I	1,2122
2672	18P09N18B09J	1,2122
2673	18P09N18B09N	1,2122
2674	18P09N18B09P	1,2122
2675	18P09N18B09T	1,2122
2676	18P09N18B09U	1,2122
2677	18P09N18B09Y	1,2122
2678	18P09N18B09Z	1,2122
2679	18P09N18B10A	1,2122
2680	18P09N18B10B	1,2122
2681	18P09N18B10C	1,2122
2682	18P09N18B10D	1,2122
2683	18P09N18B10E	1,2122
2684	18P09N18B10F	1,2122
2685	18P09N18B10G	1,2122
2686	18P09N18B10H	1,2122
2687	18P09N18B10I	1,2122

No.	CELL_KEY_I	AREA_HA
2688	18P09N18B10J	1,2122
2689	18P09N18B10K	1,2122
2690	18P09N18B10L	1,2122
2691	18P09N18B10M	1,2122
2692	18P09N18B10N	1,2122
2693	18P09N18B10P	1,2122
2694	18P09N18B10Q	1,2122
2695	18P09N18B10R	1,2122
2696	18P09N18B10S	1,2122
2697	18P09N18B10T	1,2122
2698	18P09N18B10U	1,2122
2699	18P09N18B10V	1,2122
2700	18P09N18B10W	1,2122
2701	18P09N18B10X	1,2122
2702	18P09N18B10Y	1,2122
2703	18P09N18B10Z	1,2122
2704	18P09N18B14D	1,2122
2705	18P09N18B14E	1,2122
2706	18P09N18B14I	1,2122
2707	18P09N18B14J	1,2122
2708	18P09N18B14N	1,2123
2709	18P09N18B14P	1,2123
2710	18P09N18B14T	1,2123
2711	18P09N18B14U	1,2123
2712	18P09N18B14Y	1,2123
2713	18P09N18B14Z	1,2123
2714	18P09N18B15A	1,2122
2715	18P09N18B15B	1,2122
2716	18P09N18B15C	1,2122
2717	18P09N18B15D	1,2122
2718	18P09N18B15E	1,2122
2719	18P09N18B15F	1,2122
2720	18P09N18B15G	1,2122
2721	18P09N18B15H	1,2122
2722	18P09N18B15I	1,2123

No.	CELL_KEY_I	AREA_HA
2723	18P09N18B15J	1,2123
2724	18P09N18B15K	1,2123
2725	18P09N18B15L	1,2123
2726	18P09N18B15M	1,2123
2727	18P09N18B15N	1,2123
2728	18P09N18B15P	1,2123
2729	18P09N18B15Q	1,2123
2730	18P09N18B15R	1,2123
2731	18P09N18B15S	1,2123
2732	18P09N18B15T	1,2123
2733	18P09N18B15U	1,2123
2734	18P09N18B15V	1,2123
2735	18P09N18B15W	1,2123
2736	18P09N18B15X	1,2123
2737	18P09N18B15Y	1,2123
2738	18P09N18B15Z	1,2123
2739	18P09N18B19D	1,2123
2740	18P09N18B19E	1,2123
2741	18P09N18B19I	1,2123
2742	18P09N18B19J	1,2123
2743	18P09N18B19N	1,2123
2744	18P09N18B19P	1,2123
2745	18P09N18B19T	1,2123
2746	18P09N18B19U	1,2123
2747	18P09N18B19Y	1,2123
2748	18P09N18B19Z	1,2123
2749	18P09N18B20A	1,2123
2750	18P09N18B20B	1,2123
2751	18P09N18B20C	1,2123
2752	18P09N18B20D	1,2123
2753	18P09N18B20E	1,2123
2754	18P09N18B20F	1,2123
2755	18P09N18B20G	1,2123
2756	18P09N18B20H	1,2123
2757	18P09N18B20I	1,2123

No.	CELL_KEY_I	AREA_HA
2758	18P09N18B20J	1,2123
2759	18P09N18B20K	1,2123
2760	18P09N18B20L	1,2123
2761	18P09N18B20M	1,2123
2762	18P09N18B20N	1,2123
2763	18P09N18B20P	1,2123
2764	18P09N18B20Q	1,2123
2765	18P09N18B20R	1,2123
2766	18P09N18B20S	1,2123
2767	18P09N18B20T	1,2123
2768	18P09N18B20U	1,2123
2769	18P09N18B20V	1,2123
2770	18P09N18B20W	1,2123
2771	18P09N18B20X	1,2123
2772	18P09N18B20Y	1,2123
2773	18P09N18B20Z	1,2123
2774	18P09N18B24D	1,2123
2775	18P09N18B24E	1,2123
2776	18P09N18B24I	1,2123
2777	18P09N18B24J	1,2123
2778	18P09N18B24N	1,2123
2779	18P09N18B24P	1,2123
2780	18P09N18B24T	1,2123
2781	18P09N18B24U	1,2123
2782	18P09N18B24Y	1,2123
2783	18P09N18B24Z	1,2123
2784	18P09N18B25A	1,2123
2785	18P09N18B25B	1,2123
2786	18P09N18B25C	1,2123
2787	18P09N18B25D	1,2123
2788	18P09N18B25E	1,2123
2789	18P09N18B25F	1,2123
2790	18P09N18B25G	1,2123
2791	18P09N18B25H	1,2123
2792	18P09N18B25I	1,2123

No.	CELL_KEY_I	AREA_HA
2793	18P09N18B25J	1,2123
2794	18P09N18B25K	1,2123
2795	18P09N18B25L	1,2123
2796	18P09N18B25M	1,2123
2797	18P09N18B25N	1,2123
2798	18P09N18B25P	1,2123
2799	18P09N18B25Q	1,2123
2800	18P09N18B25R	1,2123
2801	18P09N18B25S	1,2123
2802	18P09N18B25T	1,2123
2803	18P09N18B25U	1,2123
2804	18P09N18B25V	1,2123
2805	18P09N18B25W	1,2123
2806	18P09N18B25X	1,2123
2807	18P09N18B25Y	1,2123
2808	18P09N18B25Z	1,2123
2809	18P09N18C01A	1,2122
2810	18P09N18C01B	1,2122
2811	18P09N18C01C	1,2122
2812	18P09N18C01D	1,2122
2813	18P09N18C01E	1,2122
2814	18P09N18C01F	1,2122
2815	18P09N18C01G	1,2122
2816	18P09N18C01H	1,2122
2817	18P09N18C01I	1,2122
2818	18P09N18C01J	1,2122
2819	18P09N18C01K	1,2122
2820	18P09N18C01L	1,2122
2821	18P09N18C01M	1,2122
2822	18P09N18C01N	1,2122
2823	18P09N18C01P	1,2122
2824	18P09N18C01Q	1,2122
2825	18P09N18C01R	1,2122
2826	18P09N18C01S	1,2122
2827	18P09N18C01T	1,2122

No.	CELL_KEY_I	AREA_HA
2828	18P09N18C01U	1,2122
2829	18P09N18C01V	1,2122
2830	18P09N18C01W	1,2122
2831	18P09N18C01X	1,2122
2832	18P09N18C01Y	1,2122
2833	18P09N18C01Z	1,2122
2834	18P09N18C02A	1,2122
2835	18P09N18C02B	1,2122
2836	18P09N18C02C	1,2122
2837	18P09N18C02D	1,2122
2838	18P09N18C02E	1,2122
2839	18P09N18C02F	1,2122
2840	18P09N18C02G	1,2122
2841	18P09N18C02H	1,2122
2842	18P09N18C02I	1,2122
2843	18P09N18C02J	1,2122
2844	18P09N18C02K	1,2122
2845	18P09N18C02L	1,2122
2846	18P09N18C02M	1,2122
2847	18P09N18C02N	1,2122
2848	18P09N18C02P	1,2122
2849	18P09N18C02Q	1,2122
2850	18P09N18C02R	1,2122
2851	18P09N18C02S	1,2122
2852	18P09N18C02T	1,2122
2853	18P09N18C02U	1,2122
2854	18P09N18C02V	1,2122
2855	18P09N18C02W	1,2122
2856	18P09N18C02X	1,2122
2857	18P09N18C02Y	1,2122
2858	18P09N18C02Z	1,2122
2859	18P09N18C03A	1,2122
2860	18P09N18C03B	1,2122
2861	18P09N18C03C	1,2122
2862	18P09N18C03D	1,2122

No.	CELL_KEY_I	AREA_HA
2863	18P09N18C03E	1,2122
2864	18P09N18C03F	1,2122
2865	18P09N18C03G	1,2122
2866	18P09N18C03H	1,2122
2867	18P09N18C03I	1,2122
2868	18P09N18C03J	1,2122
2869	18P09N18C03K	1,2122
2870	18P09N18C03L	1,2122
2871	18P09N18C03M	1,2122
2872	18P09N18C03N	1,2122
2873	18P09N18C03P	1,2122
2874	18P09N18C03Q	1,2122
2875	18P09N18C03R	1,2122
2876	18P09N18C03S	1,2122
2877	18P09N18C03T	1,2122
2878	18P09N18C03U	1,2122
2879	18P09N18C03V	1,2122
2880	18P09N18C03W	1,2122
2881	18P09N18C03X	1,2122
2882	18P09N18C03Y	1,2122
2883	18P09N18C03Z	1,2122
2884	18P09N18C04A	1,2122
2885	18P09N18C04B	1,2122
2886	18P09N18C04C	1,2122
2887	18P09N18C04D	1,2122
2888	18P09N18C04E	1,2122
2889	18P09N18C04F	1,2122
2890	18P09N18C04G	1,2122
2891	18P09N18C04H	1,2122
2892	18P09N18C04I	1,2122
2893	18P09N18C04J	1,2122
2894	18P09N18C04K	1,2122
2895	18P09N18C04L	1,2122
2896	18P09N18C04M	1,2122
2897	18P09N18C04N	1,2122

No.	CELL_KEY_I	AREA_HA
2898	18P09N18C04P	1,2122
2899	18P09N18C04Q	1,2122
2900	18P09N18C04R	1,2122
2901	18P09N18C04S	1,2122
2902	18P09N18C04T	1,2122
2903	18P09N18C04U	1,2122
2904	18P09N18C04V	1,2122
2905	18P09N18C04W	1,2122
2906	18P09N18C04X	1,2122
2907	18P09N18C04Y	1,2122
2908	18P09N18C04Z	1,2122
2909	18P09N18C05A	1,2122
2910	18P09N18C05B	1,2122
2911	18P09N18C05C	1,2122
2912	18P09N18C05D	1,2122
2913	18P09N18C05E	1,2122
2914	18P09N18C05F	1,2122
2915	18P09N18C05G	1,2122
2916	18P09N18C05H	1,2122
2917	18P09N18C05I	1,2122
2918	18P09N18C05J	1,2122
2919	18P09N18C05K	1,2122
2920	18P09N18C05L	1,2122
2921	18P09N18C05M	1,2122
2922	18P09N18C05N	1,2122
2923	18P09N18C05P	1,2122
2924	18P09N18C05Q	1,2122
2925	18P09N18C05R	1,2122
2926	18P09N18C05S	1,2122
2927	18P09N18C05T	1,2122
2928	18P09N18C05U	1,2122
2929	18P09N18C05V	1,2122
2930	18P09N18C05W	1,2122
2931	18P09N18C05X	1,2122
2932	18P09N18C05Y	1,2122

No.	CELL_KEY_I	AREA_HA
2933	18P09N18C05Z	1,2122
2934	18P09N18C06A	1,2122
2935	18P09N18C06B	1,2122
2936	18P09N18C06C	1,2122
2937	18P09N18C06D	1,2122
2938	18P09N18C06E	1,2122
2939	18P09N18C06F	1,2122
2940	18P09N18C06G	1,2122
2941	18P09N18C06H	1,2122
2942	18P09N18C06I	1,2122
2943	18P09N18C06J	1,2122
2944	18P09N18C06K	1,2122
2945	18P09N18C06L	1,2122
2946	18P09N18C06M	1,2122
2947	18P09N18C06N	1,2122
2948	18P09N18C06P	1,2122
2949	18P09N18C06Q	1,2122
2950	18P09N18C06R	1,2122
2951	18P09N18C06S	1,2122
2952	18P09N18C06T	1,2122
2953	18P09N18C06U	1,2122
2954	18P09N18C06V	1,2122
2955	18P09N18C06W	1,2122
2956	18P09N18C06X	1,2122
2957	18P09N18C06Y	1,2122
2958	18P09N18C06Z	1,2122
2959	18P09N18C07A	1,2122
2960	18P09N18C07B	1,2122
2961	18P09N18C07C	1,2122
2962	18P09N18C07D	1,2122
2963	18P09N18C07E	1,2122
2964	18P09N18C07F	1,2122
2965	18P09N18C07G	1,2122
2966	18P09N18C07H	1,2122
2967	18P09N18C07I	1,2122

No.	CELL_KEY_I	AREA_HA
2968	18P09N18C07J	1,2122
2969	18P09N18C07K	1,2122
2970	18P09N18C07L	1,2122
2971	18P09N18C07M	1,2122
2972	18P09N18C07N	1,2122
2973	18P09N18C07P	1,2122
2974	18P09N18C07Q	1,2122
2975	18P09N18C07R	1,2122
2976	18P09N18C07S	1,2122
2977	18P09N18C07T	1,2122
2978	18P09N18C07U	1,2122
2979	18P09N18C07V	1,2122
2980	18P09N18C07W	1,2122
2981	18P09N18C07X	1,2122
2982	18P09N18C07Y	1,2122
2983	18P09N18C07Z	1,2122
2984	18P09N18C08A	1,2122
2985	18P09N18C08B	1,2122
2986	18P09N18C08C	1,2122
2987	18P09N18C08D	1,2122
2988	18P09N18C08E	1,2122
2989	18P09N18C08F	1,2122
2990	18P09N18C08G	1,2122
2991	18P09N18C08H	1,2122
2992	18P09N18C08I	1,2122
2993	18P09N18C08J	1,2122
2994	18P09N18C08K	1,2122
2995	18P09N18C08L	1,2122
2996	18P09N18C08M	1,2122
2997	18P09N18C08N	1,2122
2998	18P09N18C08P	1,2122
2999	18P09N18C08Q	1,2122
3000	18P09N18C08R	1,2122
3001	18P09N18C08S	1,2122
3002	18P09N18C08T	1,2122

No.	CELL_KEY_I	AREA_HA
3003	18P09N18C08U	1,2122
3004	18P09N18C08V	1,2123
3005	18P09N18C08W	1,2123
3006	18P09N18C08X	1,2123
3007	18P09N18C08Y	1,2123
3008	18P09N18C08Z	1,2123
3009	18P09N18C09A	1,2122
3010	18P09N18C09B	1,2122
3011	18P09N18C09C	1,2122
3012	18P09N18C09D	1,2122
3013	18P09N18C09E	1,2122
3014	18P09N18C09F	1,2122
3015	18P09N18C09G	1,2122
3016	18P09N18C09H	1,2122
3017	18P09N18C09I	1,2122
3018	18P09N18C09J	1,2122
3019	18P09N18C09K	1,2122
3020	18P09N18C09L	1,2122
3021	18P09N18C09M	1,2122
3022	18P09N18C09N	1,2122
3023	18P09N18C09P	1,2122
3024	18P09N18C09Q	1,2123
3025	18P09N18C09R	1,2123
3026	18P09N18C09S	1,2123
3027	18P09N18C09T	1,2123
3028	18P09N18C09U	1,2123
3029	18P09N18C09V	1,2123
3030	18P09N18C09W	1,2123
3031	18P09N18C09X	1,2123
3032	18P09N18C09Y	1,2123
3033	18P09N18C09Z	1,2123
3034	18P09N18C10A	1,2122
3035	18P09N18C10B	1,2122
3036	18P09N18C10C	1,2122
3037	18P09N18C10D	1,2122

No.	CELL_KEY_I	AREA_HA
3038	18P09N18C10E	1,2122
3039	18P09N18C10F	1,2122
3040	18P09N18C10G	1,2122
3041	18P09N18C10H	1,2122
3042	18P09N18C10I	1,2122
3043	18P09N18C10J	1,2122
3044	18P09N18C10K	1,2122
3045	18P09N18C10L	1,2122
3046	18P09N18C10M	1,2122
3047	18P09N18C10N	1,2123
3048	18P09N18C10P	1,2123
3049	18P09N18C10Q	1,2123
3050	18P09N18C10R	1,2123
3051	18P09N18C10S	1,2123
3052	18P09N18C10T	1,2123
3053	18P09N18C10U	1,2123
3054	18P09N18C10V	1,2123
3055	18P09N18C10W	1,2123
3056	18P09N18C10X	1,2123
3057	18P09N18C10Y	1,2123
3058	18P09N18C10Z	1,2123
3059	18P09N18C11A	1,2122
3060	18P09N18C11B	1,2122
3061	18P09N18C11C	1,2122
3062	18P09N18C11D	1,2122
3063	18P09N18C11E	1,2122
3064	18P09N18C11F	1,2123
3065	18P09N18C11G	1,2123
3066	18P09N18C11H	1,2123
3067	18P09N18C11I	1,2123
3068	18P09N18C11J	1,2123
3069	18P09N18C11K	1,2123
3070	18P09N18C11L	1,2123
3071	18P09N18C11M	1,2123
3072	18P09N18C11N	1,2123

No.	CELL_KEY_I	AREA_HA
3073	18P09N18C11P	1,2123
3074	18P09N18C11Q	1,2123
3075	18P09N18C11R	1,2123
3076	18P09N18C11S	1,2123
3077	18P09N18C11T	1,2123
3078	18P09N18C11U	1,2123
3079	18P09N18C11V	1,2123
3080	18P09N18C11W	1,2123
3081	18P09N18C11X	1,2123
3082	18P09N18C11Y	1,2123
3083	18P09N18C11Z	1,2123
3084	18P09N18C12A	1,2123
3085	18P09N18C12B	1,2123
3086	18P09N18C12C	1,2123
3087	18P09N18C12D	1,2123
3088	18P09N18C12E	1,2123
3089	18P09N18C12F	1,2123
3090	18P09N18C12G	1,2123
3091	18P09N18C12H	1,2123
3092	18P09N18C12I	1,2123
3093	18P09N18C12J	1,2123
3094	18P09N18C12K	1,2123
3095	18P09N18C12L	1,2123
3096	18P09N18C12M	1,2123
3097	18P09N18C12N	1,2123
3098	18P09N18C12P	1,2123
3099	18P09N18C12Q	1,2123
3100	18P09N18C12R	1,2123
3101	18P09N18C12S	1,2123
3102	18P09N18C12T	1,2123
3103	18P09N18C12U	1,2123
3104	18P09N18C12V	1,2123
3105	18P09N18C12W	1,2123
3106	18P09N18C12X	1,2123
3107	18P09N18C12Y	1,2123

No.	CELL_KEY_I	AREA_HA
3108	18P09N18C12Z	1,2123
3109	18P09N18C13A	1,2123
3110	18P09N18C13B	1,2123
3111	18P09N18C13C	1,2123
3112	18P09N18C13D	1,2123
3113	18P09N18C13E	1,2123
3114	18P09N18C13F	1,2123
3115	18P09N18C13G	1,2123
3116	18P09N18C13H	1,2123
3117	18P09N18C13I	1,2123
3118	18P09N18C13J	1,2123
3119	18P09N18C13K	1,2123
3120	18P09N18C13L	1,2123
3121	18P09N18C13M	1,2123
3122	18P09N18C13N	1,2123
3123	18P09N18C13P	1,2123
3124	18P09N18C13Q	1,2123
3125	18P09N18C13R	1,2123
3126	18P09N18C13S	1,2123
3127	18P09N18C13T	1,2123
3128	18P09N18C13U	1,2123
3129	18P09N18C13V	1,2123
3130	18P09N18C13W	1,2123
3131	18P09N18C13X	1,2123
3132	18P09N18C13Y	1,2123
3133	18P09N18C13Z	1,2123
3134	18P09N18C14A	1,2123
3135	18P09N18C14B	1,2123
3136	18P09N18C14C	1,2123
3137	18P09N18C14D	1,2123
3138	18P09N18C14E	1,2123
3139	18P09N18C14F	1,2123
3140	18P09N18C14G	1,2123
3141	18P09N18C14H	1,2123
3142	18P09N18C14I	1,2123

No.	CELL_KEY_I	AREA_HA
3143	18P09N18C14J	1,2123
3144	18P09N18C14K	1,2123
3145	18P09N18C14L	1,2123
3146	18P09N18C14M	1,2123
3147	18P09N18C14N	1,2123
3148	18P09N18C14P	1,2123
3149	18P09N18C14Q	1,2123
3150	18P09N18C14R	1,2123
3151	18P09N18C14S	1,2123
3152	18P09N18C14T	1,2123
3153	18P09N18C14U	1,2123
3154	18P09N18C14V	1,2123
3155	18P09N18C14W	1,2123
3156	18P09N18C14X	1,2123
3157	18P09N18C14Y	1,2123
3158	18P09N18C14Z	1,2123
3159	18P09N18C15A	1,2123
3160	18P09N18C15B	1,2123
3161	18P09N18C15C	1,2123
3162	18P09N18C15D	1,2123
3163	18P09N18C15E	1,2123
3164	18P09N18C15F	1,2123
3165	18P09N18C15G	1,2123
3166	18P09N18C15H	1,2123
3167	18P09N18C15I	1,2123
3168	18P09N18C15J	1,2123
3169	18P09N18C15K	1,2123
3170	18P09N18C15L	1,2123
3171	18P09N18C15M	1,2123
3172	18P09N18C15N	1,2123
3173	18P09N18C15P	1,2123
3174	18P09N18C15Q	1,2123
3175	18P09N18C15R	1,2123
3176	18P09N18C15S	1,2123
3177	18P09N18C15T	1,2123

No.	CELL_KEY_I	AREA_HA
3178	18P09N18C15U	1,2123
3179	18P09N18C15V	1,2123
3180	18P09N18C15W	1,2123
3181	18P09N18C15X	1,2123
3182	18P09N18C15Y	1,2123
3183	18P09N18C15Z	1,2123
3184	18P09N18C16A	1,2123
3185	18P09N18C16B	1,2123
3186	18P09N18C16C	1,2123
3187	18P09N18C16D	1,2123
3188	18P09N18C16E	1,2123
3189	18P09N18C16F	1,2123
3190	18P09N18C16G	1,2123
3191	18P09N18C16H	1,2123
3192	18P09N18C16I	1,2123
3193	18P09N18C16J	1,2123
3194	18P09N18C16K	1,2123
3195	18P09N18C16L	1,2123
3196	18P09N18C16M	1,2123
3197	18P09N18C16N	1,2123
3198	18P09N18C16P	1,2123
3199	18P09N18C16Q	1,2123
3200	18P09N18C16R	1,2123
3201	18P09N18C16S	1,2123
3202	18P09N18C16T	1,2123
3203	18P09N18C16U	1,2123
3204	18P09N18C16V	1,2123
3205	18P09N18C16W	1,2123
3206	18P09N18C16X	1,2123
3207	18P09N18C16Y	1,2123
3208	18P09N18C16Z	1,2123
3209	18P09N18C17A	1,2123
3210	18P09N18C17B	1,2123
3211	18P09N18C17C	1,2123
3212	18P09N18C17D	1,2123

No.	CELL_KEY_I	AREA_HA
3213	18P09N18C17E	1,2123
3214	18P09N18C17F	1,2123
3215	18P09N18C17G	1,2123
3216	18P09N18C17H	1,2123
3217	18P09N18C17I	1,2123
3218	18P09N18C17J	1,2123
3219	18P09N18C17K	1,2123
3220	18P09N18C17L	1,2123
3221	18P09N18C17M	1,2123
3222	18P09N18C17N	1,2123
3223	18P09N18C17P	1,2123
3224	18P09N18C17Q	1,2123
3225	18P09N18C17R	1,2123
3226	18P09N18C17S	1,2123
3227	18P09N18C17T	1,2123
3228	18P09N18C17U	1,2123
3229	18P09N18C17V	1,2123
3230	18P09N18C17W	1,2123
3231	18P09N18C17X	1,2123
3232	18P09N18C17Y	1,2123
3233	18P09N18C17Z	1,2123
3234	18P09N18C18A	1,2123
3235	18P09N18C18B	1,2123
3236	18P09N18C18C	1,2123
3237	18P09N18C18D	1,2123
3238	18P09N18C18E	1,2123
3239	18P09N18C18F	1,2123
3240	18P09N18C18G	1,2123
3241	18P09N18C18H	1,2123
3242	18P09N18C18I	1,2123
3243	18P09N18C18J	1,2123
3244	18P09N18C18K	1,2123
3245	18P09N18C18L	1,2123
3246	18P09N18C18M	1,2123
3247	18P09N18C18N	1,2123

No.	CELL_KEY_I	AREA_HA
3248	18P09N18C18P	1,2123
3249	18P09N18C18Q	1,2123
3250	18P09N18C18R	1,2123
3251	18P09N18C18S	1,2123
3252	18P09N18C18T	1,2123
3253	18P09N18C18U	1,2123
3254	18P09N18C18V	1,2123
3255	18P09N18C18W	1,2123
3256	18P09N18C18X	1,2123
3257	18P09N18C18Y	1,2123
3258	18P09N18C18Z	1,2123
3259	18P09N18C19A	1,2123
3260	18P09N18C19B	1,2123
3261	18P09N18C19C	1,2123
3262	18P09N18C19D	1,2123
3263	18P09N18C19E	1,2123
3264	18P09N18C19F	1,2123
3265	18P09N18C19G	1,2123
3266	18P09N18C19H	1,2123
3267	18P09N18C19I	1,2123
3268	18P09N18C19J	1,2123
3269	18P09N18C19K	1,2123
3270	18P09N18C19L	1,2123
3271	18P09N18C19M	1,2123
3272	18P09N18C19N	1,2123
3273	18P09N18C19P	1,2123
3274	18P09N18C19Q	1,2123
3275	18P09N18C19R	1,2123
3276	18P09N18C19S	1,2123
3277	18P09N18C19T	1,2123
3278	18P09N18C19U	1,2123
3279	18P09N18C19V	1,2123
3280	18P09N18C19W	1,2123
3281	18P09N18C19X	1,2123
3282	18P09N18C19Y	1,2123

No.	CELL_KEY_I	AREA_HA
3283	18P09N18C19Z	1,2123
3284	18P09N18C20A	1,2123
3285	18P09N18C20B	1,2123
3286	18P09N18C20C	1,2123
3287	18P09N18C20D	1,2123
3288	18P09N18C20E	1,2123
3289	18P09N18C20F	1,2123
3290	18P09N18C20G	1,2123
3291	18P09N18C20H	1,2123
3292	18P09N18C20I	1,2123
3293	18P09N18C20J	1,2123
3294	18P09N18C20K	1,2123
3295	18P09N18C20L	1,2123
3296	18P09N18C20M	1,2123
3297	18P09N18C20N	1,2123
3298	18P09N18C20P	1,2123
3299	18P09N18C20Q	1,2123
3300	18P09N18C20R	1,2123
3301	18P09N18C20S	1,2123
3302	18P09N18C20T	1,2123
3303	18P09N18C20U	1,2123
3304	18P09N18C20V	1,2123
3305	18P09N18C20W	1,2123
3306	18P09N18C20X	1,2123
3307	18P09N18C20Y	1,2123
3308	18P09N18C20Z	1,2123
3309	18P09N18C21A	1,2123
3310	18P09N18C21B	1,2123
3311	18P09N18C21C	1,2123
3312	18P09N18C21D	1,2123
3313	18P09N18C21E	1,2123
3314	18P09N18C21F	1,2123
3315	18P09N18C21G	1,2123
3316	18P09N18C21H	1,2123
3317	18P09N18C21I	1,2123

No.	CELL_KEY_I	AREA_HA
3318	18P09N18C21J	1,2123
3319	18P09N18C21K	1,2123
3320	18P09N18C21L	1,2123
3321	18P09N18C21M	1,2123
3322	18P09N18C21N	1,2123
3323	18P09N18C21P	1,2123
3324	18P09N18C21Q	1,2123
3325	18P09N18C21R	1,2123
3326	18P09N18C21S	1,2123
3327	18P09N18C21T	1,2123
3328	18P09N18C21U	1,2123
3329	18P09N18C21V	1,2123
3330	18P09N18C21W	1,2123
3331	18P09N18C21X	1,2123
3332	18P09N18C21Y	1,2123
3333	18P09N18C21Z	1,2123
3334	18P09N18C22A	1,2123
3335	18P09N18C22B	1,2123
3336	18P09N18C22C	1,2123
3337	18P09N18C22D	1,2123
3338	18P09N18C22E	1,2123
3339	18P09N18C22F	1,2123
3340	18P09N18C22G	1,2123
3341	18P09N18C22H	1,2123
3342	18P09N18C22I	1,2123
3343	18P09N18C22J	1,2123
3344	18P09N18C22K	1,2123
3345	18P09N18C22L	1,2123
3346	18P09N18C22M	1,2123
3347	18P09N18C22N	1,2123
3348	18P09N18C22P	1,2123
3349	18P09N18C22Q	1,2123
3350	18P09N18C22R	1,2123
3351	18P09N18C22S	1,2123
3352	18P09N18C22T	1,2123

No.	CELL_KEY_I	AREA_HA
3353	18P09N18C22U	1,2123
3354	18P09N18C22V	1,2123
3355	18P09N18C22W	1,2123
3356	18P09N18C22X	1,2123
3357	18P09N18C22Y	1,2123
3358	18P09N18C22Z	1,2123
3359	18P09N18C23A	1,2123
3360	18P09N18C23B	1,2123
3361	18P09N18C23C	1,2123
3362	18P09N18C23D	1,2123
3363	18P09N18C23E	1,2123
3364	18P09N18C23F	1,2123
3365	18P09N18C23G	1,2123
3366	18P09N18C23H	1,2123
3367	18P09N18C23I	1,2123
3368	18P09N18C23J	1,2123
3369	18P09N18C23K	1,2123
3370	18P09N18C23L	1,2123
3371	18P09N18C23M	1,2123
3372	18P09N18C23N	1,2123
3373	18P09N18C23P	1,2123
3374	18P09N18C23Q	1,2123
3375	18P09N18C23R	1,2123
3376	18P09N18C23S	1,2123
3377	18P09N18C23T	1,2123
3378	18P09N18C23U	1,2123
3379	18P09N18C23V	1,2123
3380	18P09N18C23W	1,2123
3381	18P09N18C23X	1,2123
3382	18P09N18C23Y	1,2123
3383	18P09N18C23Z	1,2123
3384	18P09N18C24A	1,2123
3385	18P09N18C24B	1,2123
3386	18P09N18C24C	1,2123
3387	18P09N18C24D	1,2123

No.	CELL_KEY_I	AREA_HA
3388	18P09N18C24E	1,2123
3389	18P09N18C24F	1,2123
3390	18P09N18C24G	1,2123
3391	18P09N18C24H	1,2123
3392	18P09N18C24I	1,2123
3393	18P09N18C24J	1,2123
3394	18P09N18C24K	1,2123
3395	18P09N18C24L	1,2123
3396	18P09N18C24M	1,2123
3397	18P09N18C24N	1,2123
3398	18P09N18C24P	1,2123
3399	18P09N18C24Q	1,2123
3400	18P09N18C24R	1,2123
3401	18P09N18C24S	1,2123
3402	18P09N18C24T	1,2123
3403	18P09N18C24U	1,2123
3404	18P09N18C24V	1,2123
3405	18P09N18C24W	1,2123
3406	18P09N18C24X	1,2123
3407	18P09N18C24Y	1,2123
3408	18P09N18C24Z	1,2123
3409	18P09N18C25A	1,2123
3410	18P09N18C25B	1,2123
3411	18P09N18C25C	1,2123
3412	18P09N18C25D	1,2123
3413	18P09N18C25E	1,2123
3414	18P09N18C25F	1,2123
3415	18P09N18C25G	1,2123
3416	18P09N18C25H	1,2123
3417	18P09N18C25I	1,2123
3418	18P09N18C25J	1,2123
3419	18P09N18C25K	1,2123
3420	18P09N18C25L	1,2123
3421	18P09N18C25M	1,2123
3422	18P09N18C25N	1,2123

No.	CELL_KEY_I	AREA_HA
3423	18P09N18C25P	1,2123
3424	18P09N18C25Q	1,2123
3425	18P09N18C25R	1,2123
3426	18P09N18C25S	1,2123
3427	18P09N18C25T	1,2123
3428	18P09N18C25U	1,2123
3429	18P09N18C25V	1,2123
3430	18P09N18C25W	1,2123
3431	18P09N18C25X	1,2123
3432	18P09N18C25Y	1,2123
3433	18P09N18C25Z	1,2123
3434	18P09N18D01A	1,2122
3435	18P09N18D01B	1,2122
3436	18P09N18D01C	1,2122
3437	18P09N18D01D	1,2122
3438	18P09N18D01E	1,2122
3439	18P09N18D01F	1,2122
3440	18P09N18D01G	1,2122
3441	18P09N18D01H	1,2122
3442	18P09N18D01I	1,2122
3443	18P09N18D01J	1,2122
3444	18P09N18D01K	1,2122
3445	18P09N18D01L	1,2122
3446	18P09N18D01M	1,2122
3447	18P09N18D01N	1,2122
3448	18P09N18D01P	1,2122
3449	18P09N18D01Q	1,2122
3450	18P09N18D01R	1,2122
3451	18P09N18D01S	1,2122
3452	18P09N18D01T	1,2122
3453	18P09N18D01U	1,2122
3454	18P09N18D01V	1,2122
3455	18P09N18D01W	1,2122
3456	18P09N18D01X	1,2122
3457	18P09N18D01Y	1,2122

No.	CELL_KEY_I	AREA_HA
3458	18P09N18D01Z	1,2122
3459	18P09N18D02A	1,2122
3460	18P09N18D02B	1,2122
3461	18P09N18D02F	1,2122
3462	18P09N18D02G	1,2122
3463	18P09N18D02H	1,2122
3464	18P09N18D02K	1,2122
3465	18P09N18D02L	1,2122
3466	18P09N18D02M	1,2122
3467	18P09N18D02Q	1,2122
3468	18P09N18D02R	1,2122
3469	18P09N18D02S	1,2122
3470	18P09N18D02V	1,2122
3471	18P09N18D02W	1,2122
3472	18P09N18D02X	1,2122
3473	18P09N18D06A	1,2122
3474	18P09N18D06B	1,2122
3475	18P09N18D06C	1,2122
3476	18P09N18D06D	1,2122
3477	18P09N18D06E	1,2122
3478	18P09N18D06F	1,2122
3479	18P09N18D06G	1,2122
3480	18P09N18D06H	1,2122
3481	18P09N18D06I	1,2123
3482	18P09N18D06J	1,2123
3483	18P09N18D06K	1,2123
3484	18P09N18D06L	1,2123
3485	18P09N18D06M	1,2123
3486	18P09N18D06N	1,2123
3487	18P09N18D06P	1,2123
3488	18P09N18D06Q	1,2123
3489	18P09N18D06R	1,2123
3490	18P09N18D06S	1,2123
3491	18P09N18D06T	1,2123
3492	18P09N18D06U	1,2123

No.	CELL_KEY_I	AREA_HA
3493	18P09N18D06V	1,2123
3494	18P09N18D06W	1,2123
3495	18P09N18D06X	1,2123
3496	18P09N18D06Y	1,2123
3497	18P09N18D06Z	1,2123
3498	18P09N18D07A	1,2122
3499	18P09N18D07B	1,2122
3500	18P09N18D07C	1,2122
3501	18P09N18D07D	1,2122
3502	18P09N18D07F	1,2123
3503	18P09N18D07G	1,2123
3504	18P09N18D07H	1,2123
3505	18P09N18D07I	1,2123
3506	18P09N18D07K	1,2123
3507	18P09N18D07L	1,2123
3508	18P09N18D07M	1,2123
3509	18P09N18D07N	1,2123
3510	18P09N18D07Q	1,2123
3511	18P09N18D07R	1,2123
3512	18P09N18D07S	1,2123
3513	18P09N18D07T	1,2123
3514	18P09N18D07V	1,2123
3515	18P09N18D07W	1,2123
3516	18P09N18D07X	1,2123
3517	18P09N18D07Y	1,2123
3518	18P09N18D11A	1,2123
3519	18P09N18D11B	1,2123
3520	18P09N18D11C	1,2123
3521	18P09N18D11D	1,2123
3522	18P09N18D11E	1,2123
3523	18P09N18D11F	1,2123
3524	18P09N18D11G	1,2123
3525	18P09N18D11H	1,2123
3526	18P09N18D11I	1,2123
3527	18P09N18D11J	1,2123

No.	CELL_KEY_I	AREA_HA
3528	18P09N18D11K	1,2123
3529	18P09N18D11L	1,2123
3530	18P09N18D11M	1,2123
3531	18P09N18D11N	1,2123
3532	18P09N18D11P	1,2123
3533	18P09N18D11Q	1,2123
3534	18P09N18D11R	1,2123
3535	18P09N18D11S	1,2123
3536	18P09N18D11T	1,2123
3537	18P09N18D11U	1,2123
3538	18P09N18D11V	1,2123
3539	18P09N18D11W	1,2123
3540	18P09N18D11X	1,2123
3541	18P09N18D11Y	1,2123
3542	18P09N18D11Z	1,2123
3543	18P09N18D12A	1,2123
3544	18P09N18D12B	1,2123
3545	18P09N18D12C	1,2123
3546	18P09N18D12D	1,2123
3547	18P09N18D12F	1,2123
3548	18P09N18D12G	1,2123
3549	18P09N18D12H	1,2123
3550	18P09N18D12I	1,2123
3551	18P09N18D12K	1,2123
3552	18P09N18D12L	1,2123
3553	18P09N18D12M	1,2123
3554	18P09N18D12N	1,2123
3555	18P09N18D12Q	1,2123
3556	18P09N18D12R	1,2123
3557	18P09N18D12S	1,2123
3558	18P09N18D12T	1,2123
3559	18P09N18D12V	1,2123
3560	18P09N18D12W	1,2123
3561	18P09N18D12X	1,2123
3562	18P09N18D12Y	1,2123

No.	CELL_KEY_I	AREA_HA
3563	18P09N18D12Z	1,2123
3564	18P09N18D16A	1,2123
3565	18P09N18D16B	1,2123
3566	18P09N18D16C	1,2123
3567	18P09N18D16D	1,2123
3568	18P09N18D16E	1,2123
3569	18P09N18D16F	1,2123
3570	18P09N18D16G	1,2123
3571	18P09N18D16H	1,2123
3572	18P09N18D16I	1,2123
3573	18P09N18D16J	1,2123
3574	18P09N18D16K	1,2123
3575	18P09N18D16L	1,2123
3576	18P09N18D16M	1,2123
3577	18P09N18D16N	1,2123
3578	18P09N18D16P	1,2123
3579	18P09N18D16Q	1,2123
3580	18P09N18D16R	1,2123
3581	18P09N18D16S	1,2123
3582	18P09N18D16T	1,2123
3583	18P09N18D16U	1,2123
3584	18P09N18D16V	1,2123
3585	18P09N18D16W	1,2123
3586	18P09N18D16X	1,2123
3587	18P09N18D16Y	1,2123
3588	18P09N18D16Z	1,2123
3589	18P09N18D17A	1,2123
3590	18P09N18D17B	1,2123
3591	18P09N18D17C	1,2123
3592	18P09N18D17D	1,2123
3593	18P09N18D17E	1,2123
3594	18P09N18D17F	1,2123
3595	18P09N18D17G	1,2123
3596	18P09N18D17H	1,2123
3597	18P09N18D17I	1,2123

No.	CELL_KEY_I	AREA_HA
3598	18P09N18D17J	1,2123
3599	18P09N18D17K	1,2123
3600	18P09N18D17L	1,2123
3601	18P09N18D17M	1,2123
3602	18P09N18D17N	1,2123
3603	18P09N18D17P	1,2123
3604	18P09N18D17Q	1,2123
3605	18P09N18D17R	1,2123
3606	18P09N18D17S	1,2123
3607	18P09N18D17T	1,2123
3608	18P09N18D17U	1,2123
3609	18P09N18D17V	1,2123
3610	18P09N18D17W	1,2123
3611	18P09N18D17X	1,2123
3612	18P09N18D17Y	1,2123
3613	18P09N18D21A	1,2123
3614	18P09N18D21B	1,2123
3615	18P09N18D21C	1,2123
3616	18P09N18D21D	1,2123
3617	18P09N18D21E	1,2123
3618	18P09N18D21F	1,2123
3619	18P09N18D21G	1,2123
3620	18P09N18D21H	1,2123
3621	18P09N18D21I	1,2123
3622	18P09N18D21J	1,2123
3623	18P09N18D21K	1,2123
3624	18P09N18D21L	1,2123
3625	18P09N18D21M	1,2123
3626	18P09N18D21N	1,2123
3627	18P09N18D21Q	1,2123
3628	18P09N18D21R	1,2123
3629	18P09N18D21V	1,2123
3630	18P09N18D22A	1,2123
3631	18P09N18D22B	1,2123
3632	18P09N18D22F	1,2123

No.	CELL_KEY_I	AREA_HA
3633	18P09N18F04D	1,2123
3634	18P09N18F04E	1,2123
3635	18P09N18F04I	1,2123
3636	18P09N18F04J	1,2123
3637	18P09N18F04N	1,2123
3638	18P09N18F04P	1,2123
3639	18P09N18F04T	1,2123
3640	18P09N18F04U	1,2123
3641	18P09N18F04Y	1,2123
3642	18P09N18F04Z	1,2123
3643	18P09N18F05A	1,2123
3644	18P09N18F05B	1,2123
3645	18P09N18F05C	1,2123
3646	18P09N18F05D	1,2123
3647	18P09N18F05E	1,2123
3648	18P09N18F05F	1,2123
3649	18P09N18F05G	1,2123
3650	18P09N18F05H	1,2123
3651	18P09N18F05I	1,2123
3652	18P09N18F05J	1,2123
3653	18P09N18F05K	1,2123
3654	18P09N18F05L	1,2123
3655	18P09N18F05M	1,2123
3656	18P09N18F05N	1,2123
3657	18P09N18F05P	1,2123
3658	18P09N18F05Q	1,2123
3659	18P09N18F05R	1,2123
3660	18P09N18F05S	1,2123
3661	18P09N18F05T	1,2123
3662	18P09N18F05U	1,2123
3663	18P09N18F05V	1,2123
3664	18P09N18F05W	1,2123
3665	18P09N18F05X	1,2123
3666	18P09N18F05Y	1,2123
3667	18P09N18F05Z	1,2123

No.	CELL_KEY_I	AREA_HA
3668	18P09N18F09D	1,2123
3669	18P09N18F09E	1,2123
3670	18P09N18F09I	1,2123
3671	18P09N18F09J	1,2123
3672	18P09N18F09N	1,2123
3673	18P09N18F09P	1,2123
3674	18P09N18F09T	1,2123
3675	18P09N18F09U	1,2123
3676	18P09N18F09Y	1,2123
3677	18P09N18F09Z	1,2123
3678	18P09N18F10A	1,2123
3679	18P09N18F10B	1,2123
3680	18P09N18F10C	1,2123
3681	18P09N18F10D	1,2123
3682	18P09N18F10E	1,2123
3683	18P09N18F10F	1,2123
3684	18P09N18F10G	1,2123
3685	18P09N18F10H	1,2123
3686	18P09N18F10I	1,2123
3687	18P09N18F10J	1,2123
3688	18P09N18F10K	1,2123
3689	18P09N18F10L	1,2123
3690	18P09N18F10M	1,2123
3691	18P09N18F10N	1,2123
3692	18P09N18F10P	1,2123
3693	18P09N18F10Q	1,2123
3694	18P09N18F10R	1,2123
3695	18P09N18F10S	1,2123
3696	18P09N18F10T	1,2123
3697	18P09N18F10U	1,2123
3698	18P09N18F10V	1,2123
3699	18P09N18F10W	1,2123
3700	18P09N18F10X	1,2123
3701	18P09N18F10Y	1,2123
3702	18P09N18F10Z	1,2123

No.	CELL_KEY_I	AREA_HA
3703	18P09N18F14D	1,2123
3704	18P09N18F14E	1,2123
3705	18P09N18F14I	1,2123
3706	18P09N18F14J	1,2123
3707	18P09N18F14N	1,2123
3708	18P09N18F14P	1,2123
3709	18P09N18F14T	1,2123
3710	18P09N18F14U	1,2123
3711	18P09N18F14Y	1,2124
3712	18P09N18F14Z	1,2124
3713	18P09N18F15A	1,2123
3714	18P09N18F15B	1,2123
3715	18P09N18F15C	1,2123
3716	18P09N18F15D	1,2123
3717	18P09N18F15E	1,2123
3718	18P09N18F15F	1,2123
3719	18P09N18F15G	1,2123
3720	18P09N18F15H	1,2123
3721	18P09N18F15I	1,2123
3722	18P09N18F15J	1,2123
3723	18P09N18F15K	1,2123
3724	18P09N18F15L	1,2123
3725	18P09N18F15M	1,2123
3726	18P09N18F15N	1,2123
3727	18P09N18F15P	1,2123
3728	18P09N18F15Q	1,2123
3729	18P09N18F15R	1,2123
3730	18P09N18F15S	1,2123
3731	18P09N18F15T	1,2124
3732	18P09N18F15U	1,2124
3733	18P09N18F15V	1,2124
3734	18P09N18F15W	1,2124
3735	18P09N18F15X	1,2124
3736	18P09N18F15Y	1,2124
3737	18P09N18F15Z	1,2124

No.	CELL_KEY_I	AREA_HA
3738	18P09N18F19D	1,2124
3739	18P09N18F19E	1,2124
3740	18P09N18F19I	1,2124
3741	18P09N18F19J	1,2124
3742	18P09N18F19N	1,2124
3743	18P09N18F19P	1,2124
3744	18P09N18F19T	1,2124
3745	18P09N18F19U	1,2124
3746	18P09N18F19Y	1,2124
3747	18P09N18F19Z	1,2124
3748	18P09N18F20A	1,2124
3749	18P09N18F20B	1,2124
3750	18P09N18F20C	1,2124
3751	18P09N18F20D	1,2124
3752	18P09N18F20E	1,2124
3753	18P09N18F20F	1,2124
3754	18P09N18F20G	1,2124
3755	18P09N18F20H	1,2124
3756	18P09N18F20I	1,2124
3757	18P09N18F20J	1,2124
3758	18P09N18F20K	1,2124
3759	18P09N18F20L	1,2124
3760	18P09N18F20M	1,2124
3761	18P09N18F20N	1,2124
3762	18P09N18F20P	1,2124
3763	18P09N18F20Q	1,2124
3764	18P09N18F20R	1,2124
3765	18P09N18F20S	1,2124
3766	18P09N18F20T	1,2124
3767	18P09N18F20U	1,2124
3768	18P09N18F20V	1,2124
3769	18P09N18F20W	1,2124
3770	18P09N18F20X	1,2124
3771	18P09N18F20Y	1,2124
3772	18P09N18F20Z	1,2124

No.	CELL_KEY_I	AREA_HA
3773	18P09N18F24D	1,2124
3774	18P09N18F24E	1,2124
3775	18P09N18F24I	1,2124
3776	18P09N18F24J	1,2124
3777	18P09N18F24N	1,2124
3778	18P09N18F24P	1,2124
3779	18P09N18F24T	1,2124
3780	18P09N18F24U	1,2124
3781	18P09N18F24Y	1,2124
3782	18P09N18F24Z	1,2124
3783	18P09N18F25A	1,2124
3784	18P09N18F25B	1,2124
3785	18P09N18F25C	1,2124
3786	18P09N18F25D	1,2124
3787	18P09N18F25E	1,2124
3788	18P09N18F25F	1,2124
3789	18P09N18F25G	1,2124
3790	18P09N18F25H	1,2124
3791	18P09N18F25I	1,2124
3792	18P09N18F25K	1,2124
3793	18P09N18F25L	1,2124
3794	18P09N18F25M	1,2124
3795	18P09N18F25Q	1,2124
3796	18P09N18F25R	1,2124
3797	18P09N18F25V	1,2124
3798	18P09N18G01A	1,2123
3799	18P09N18G01B	1,2123
3800	18P09N18G01C	1,2123
3801	18P09N18G01D	1,2123
3802	18P09N18G01E	1,2123
3803	18P09N18G01F	1,2123
3804	18P09N18G01G	1,2123
3805	18P09N18G01H	1,2123
3806	18P09N18G01I	1,2123
3807	18P09N18G01J	1,2123

No.	CELL_KEY_I	AREA_HA
3808	18P09N18G01K	1,2123
3809	18P09N18G01L	1,2123
3810	18P09N18G01M	1,2123
3811	18P09N18G01N	1,2123
3812	18P09N18G01P	1,2123
3813	18P09N18G01Q	1,2123
3814	18P09N18G01R	1,2123
3815	18P09N18G01S	1,2123
3816	18P09N18G01T	1,2123
3817	18P09N18G01U	1,2123
3818	18P09N18G01V	1,2123
3819	18P09N18G01W	1,2123
3820	18P09N18G01X	1,2123
3821	18P09N18G01Y	1,2123
3822	18P09N18G01Z	1,2123
3823	18P09N18G02A	1,2123
3824	18P09N18G02B	1,2123
3825	18P09N18G02C	1,2123
3826	18P09N18G02D	1,2123
3827	18P09N18G02E	1,2123
3828	18P09N18G02F	1,2123
3829	18P09N18G02G	1,2123
3830	18P09N18G02H	1,2123
3831	18P09N18G02I	1,2123
3832	18P09N18G02J	1,2123
3833	18P09N18G02K	1,2123
3834	18P09N18G02L	1,2123
3835	18P09N18G02M	1,2123
3836	18P09N18G02N	1,2123
3837	18P09N18G02P	1,2123
3838	18P09N18G02Q	1,2123
3839	18P09N18G02R	1,2123
3840	18P09N18G02S	1,2123
3841	18P09N18G02T	1,2123
3842	18P09N18G02U	1,2123

No.	CELL_KEY_I	AREA_HA
3843	18P09N18G02V	1,2123
3844	18P09N18G02W	1,2123
3845	18P09N18G02X	1,2123
3846	18P09N18G02Y	1,2123
3847	18P09N18G02Z	1,2123
3848	18P09N18G03A	1,2123
3849	18P09N18G03B	1,2123
3850	18P09N18G03C	1,2123
3851	18P09N18G03D	1,2123
3852	18P09N18G03E	1,2123
3853	18P09N18G03F	1,2123
3854	18P09N18G03G	1,2123
3855	18P09N18G03H	1,2123
3856	18P09N18G03I	1,2123
3857	18P09N18G03J	1,2123
3858	18P09N18G03K	1,2123
3859	18P09N18G03L	1,2123
3860	18P09N18G03M	1,2123
3861	18P09N18G03N	1,2123
3862	18P09N18G03P	1,2123
3863	18P09N18G03Q	1,2123
3864	18P09N18G03R	1,2123
3865	18P09N18G03S	1,2123
3866	18P09N18G03T	1,2123
3867	18P09N18G03U	1,2123
3868	18P09N18G03V	1,2123
3869	18P09N18G03W	1,2123
3870	18P09N18G03X	1,2123
3871	18P09N18G03Y	1,2123
3872	18P09N18G03Z	1,2123
3873	18P09N18G04A	1,2123
3874	18P09N18G04B	1,2123
3875	18P09N18G04C	1,2123
3876	18P09N18G04D	1,2123
3877	18P09N18G04E	1,2123

No.	CELL_KEY_I	AREA_HA
3878	18P09N18G04F	1,2123
3879	18P09N18G04G	1,2123
3880	18P09N18G04H	1,2123
3881	18P09N18G04I	1,2123
3882	18P09N18G04J	1,2123
3883	18P09N18G04K	1,2123
3884	18P09N18G04L	1,2123
3885	18P09N18G04M	1,2123
3886	18P09N18G04N	1,2123
3887	18P09N18G04P	1,2123
3888	18P09N18G04Q	1,2123
3889	18P09N18G04R	1,2123
3890	18P09N18G04S	1,2123
3891	18P09N18G04T	1,2123
3892	18P09N18G04U	1,2123
3893	18P09N18G04V	1,2123
3894	18P09N18G04W	1,2123
3895	18P09N18G04X	1,2123
3896	18P09N18G04Y	1,2123
3897	18P09N18G05A	1,2123
3898	18P09N18G05B	1,2123
3899	18P09N18G05C	1,2123
3900	18P09N18G05D	1,2123
3901	18P09N18G05F	1,2123
3902	18P09N18G05G	1,2123
3903	18P09N18G05H	1,2123
3904	18P09N18G05K	1,2123
3905	18P09N18G05L	1,2123
3906	18P09N18G06A	1,2123
3907	18P09N18G06B	1,2123
3908	18P09N18G06C	1,2123
3909	18P09N18G06D	1,2123
3910	18P09N18G06E	1,2123
3911	18P09N18G06F	1,2123
3912	18P09N18G06G	1,2123

No.	CELL_KEY_I	AREA_HA
3913	18P09N18G06H	1,2123
3914	18P09N18G06I	1,2123
3915	18P09N18G06J	1,2123
3916	18P09N18G06K	1,2123
3917	18P09N18G06L	1,2123
3918	18P09N18G06M	1,2123
3919	18P09N18G06N	1,2123
3920	18P09N18G06P	1,2123
3921	18P09N18G06Q	1,2123
3922	18P09N18G06R	1,2123
3923	18P09N18G06S	1,2123
3924	18P09N18G06T	1,2123
3925	18P09N18G06U	1,2123
3926	18P09N18G06V	1,2123
3927	18P09N18G06W	1,2123
3928	18P09N18G06X	1,2123
3929	18P09N18G06Y	1,2123
3930	18P09N18G06Z	1,2123
3931	18P09N18G07A	1,2123
3932	18P09N18G07B	1,2123
3933	18P09N18G07C	1,2123
3934	18P09N18G07D	1,2123
3935	18P09N18G07E	1,2123
3936	18P09N18G07F	1,2123
3937	18P09N18G07G	1,2123
3938	18P09N18G07H	1,2123
3939	18P09N18G07I	1,2123
3940	18P09N18G07J	1,2123
3941	18P09N18G07K	1,2123
3942	18P09N18G07L	1,2123
3943	18P09N18G07M	1,2123
3944	18P09N18G07N	1,2123
3945	18P09N18G07P	1,2123
3946	18P09N18G07Q	1,2123
3947	18P09N18G07R	1,2123

No.	CELL_KEY_I	AREA_HA
3948	18P09N18G07S	1,2123
3949	18P09N18G07T	1,2123
3950	18P09N18G07U	1,2123
3951	18P09N18G07V	1,2123
3952	18P09N18G07W	1,2123
3953	18P09N18G07X	1,2123
3954	18P09N18G07Y	1,2123
3955	18P09N18G07Z	1,2123
3956	18P09N18G08A	1,2123
3957	18P09N18G08B	1,2123
3958	18P09N18G08C	1,2123
3959	18P09N18G08D	1,2123
3960	18P09N18G08E	1,2123
3961	18P09N18G08F	1,2123
3962	18P09N18G08G	1,2123
3963	18P09N18G08H	1,2123
3964	18P09N18G08I	1,2123
3965	18P09N18G08J	1,2123
3966	18P09N18G08K	1,2123
3967	18P09N18G08L	1,2123
3968	18P09N18G08M	1,2123
3969	18P09N18G08N	1,2123
3970	18P09N18G08P	1,2123
3971	18P09N18G08Q	1,2123
3972	18P09N18G08R	1,2123
3973	18P09N18G08S	1,2123
3974	18P09N18G08T	1,2123
3975	18P09N18G08U	1,2123
3976	18P09N18G08V	1,2123
3977	18P09N18G08W	1,2123
3978	18P09N18G08X	1,2123
3979	18P09N18G08Y	1,2123
3980	18P09N18G08Z	1,2123
3981	18P09N18G09A	1,2123
3982	18P09N18G09B	1,2123

No.	CELL_KEY_I	AREA_HA
3983	18P09N18G09F	1,2123
3984	18P09N18G09G	1,2123
3985	18P09N18G09K	1,2123
3986	18P09N18G09L	1,2123
3987	18P09N18G09M	1,2123
3988	18P09N18G09N	1,2123
3989	18P09N18G09P	1,2123
3990	18P09N18G09Q	1,2123
3991	18P09N18G09R	1,2123
3992	18P09N18G09S	1,2123
3993	18P09N18G09T	1,2123
3994	18P09N18G09U	1,2123
3995	18P09N18G09V	1,2123
3996	18P09N18G09W	1,2123
3997	18P09N18G09X	1,2123
3998	18P09N18G09Y	1,2123
3999	18P09N18G09Z	1,2123
4000	18P09N18G10K	1,2123
4001	18P09N18G10L	1,2123
4002	18P09N18G10M	1,2123
4003	18P09N18G10N	1,2123
4004	18P09N18G10P	1,2123
4005	18P09N18G10Q	1,2123
4006	18P09N18G10R	1,2123
4007	18P09N18G10S	1,2123
4008	18P09N18G10T	1,2123
4009	18P09N18G10U	1,2123
4010	18P09N18G10V	1,2123
4011	18P09N18G10W	1,2123
4012	18P09N18G10X	1,2123
4013	18P09N18G10Y	1,2124
4014	18P09N18G10Z	1,2124
4015	18P09N18G11A	1,2123
4016	18P09N18G11B	1,2123
4017	18P09N18G11C	1,2123

No.	CELL_KEY_I	AREA_HA
4018	18P09N18G11D	1,2123
4019	18P09N18G11E	1,2123
4020	18P09N18G11F	1,2123
4021	18P09N18G11G	1,2123
4022	18P09N18G11H	1,2123
4023	18P09N18G11I	1,2123
4024	18P09N18G11J	1,2123
4025	18P09N18G11K	1,2123
4026	18P09N18G11L	1,2123
4027	18P09N18G11M	1,2123
4028	18P09N18G11N	1,2124
4029	18P09N18G11P	1,2124
4030	18P09N18G11Q	1,2124
4031	18P09N18G11R	1,2124
4032	18P09N18G11S	1,2124
4033	18P09N18G11T	1,2124
4034	18P09N18G11U	1,2124
4035	18P09N18G11V	1,2124
4036	18P09N18G11W	1,2124
4037	18P09N18G11X	1,2124
4038	18P09N18G11Y	1,2124
4039	18P09N18G11Z	1,2124
4040	18P09N18G12A	1,2123
4041	18P09N18G12B	1,2123
4042	18P09N18G12C	1,2123
4043	18P09N18G12D	1,2123
4044	18P09N18G12E	1,2123
4045	18P09N18G12F	1,2123
4046	18P09N18G12G	1,2123
4047	18P09N18G12H	1,2123
4048	18P09N18G12I	1,2123
4049	18P09N18G12J	1,2124
4050	18P09N18G12K	1,2124
4051	18P09N18G12L	1,2124
4052	18P09N18G12M	1,2124

No.	CELL_KEY_I	AREA_HA
4053	18P09N18G12N	1,2124
4054	18P09N18G12P	1,2124
4055	18P09N18G12Q	1,2124
4056	18P09N18G12R	1,2124
4057	18P09N18G12S	1,2124
4058	18P09N18G12T	1,2124
4059	18P09N18G12U	1,2124
4060	18P09N18G12V	1,2124
4061	18P09N18G12W	1,2124
4062	18P09N18G12X	1,2124
4063	18P09N18G12Y	1,2124
4064	18P09N18G12Z	1,2124
4065	18P09N18G13A	1,2123
4066	18P09N18G13B	1,2123
4067	18P09N18G13C	1,2123
4068	18P09N18G13D	1,2123
4069	18P09N18G13E	1,2123
4070	18P09N18G13F	1,2124
4071	18P09N18G13G	1,2124
4072	18P09N18G13H	1,2124
4073	18P09N18G13I	1,2124
4074	18P09N18G13J	1,2124
4075	18P09N18G13K	1,2124
4076	18P09N18G13L	1,2124
4077	18P09N18G13M	1,2124
4078	18P09N18G13N	1,2124
4079	18P09N18G13P	1,2124
4080	18P09N18G13Q	1,2124
4081	18P09N18G13R	1,2124
4082	18P09N18G13S	1,2124
4083	18P09N18G13T	1,2124
4084	18P09N18G13U	1,2124
4085	18P09N18G13V	1,2124
4086	18P09N18G13W	1,2124
4087	18P09N18G13X	1,2124

No.	CELL_KEY_I	AREA_HA
4088	18P09N18G13Y	1,2124
4089	18P09N18G13Z	1,2124
4090	18P09N18G14A	1,2123
4091	18P09N18G14B	1,2124
4092	18P09N18G14C	1,2124
4093	18P09N18G14D	1,2124
4094	18P09N18G14E	1,2124
4095	18P09N18G14F	1,2124
4096	18P09N18G14G	1,2124
4097	18P09N18G14H	1,2124
4098	18P09N18G14I	1,2124
4099	18P09N18G14J	1,2124
4100	18P09N18G14K	1,2124
4101	18P09N18G14L	1,2124
4102	18P09N18G14M	1,2124
4103	18P09N18G14N	1,2124
4104	18P09N18G14P	1,2124
4105	18P09N18G14Q	1,2124
4106	18P09N18G14R	1,2124
4107	18P09N18G14S	1,2124
4108	18P09N18G14T	1,2124
4109	18P09N18G14U	1,2124
4110	18P09N18G14V	1,2124
4111	18P09N18G14W	1,2124
4112	18P09N18G14X	1,2124
4113	18P09N18G14Y	1,2124
4114	18P09N18G14Z	1,2124
4115	18P09N18G15A	1,2124
4116	18P09N18G15B	1,2124
4117	18P09N18G15C	1,2124
4118	18P09N18G15D	1,2124
4119	18P09N18G15E	1,2124
4120	18P09N18G15F	1,2124
4121	18P09N18G15G	1,2124
4122	18P09N18G15H	1,2124

No.	CELL_KEY_I	AREA_HA
4123	18P09N18G15I	1,2124
4124	18P09N18G15J	1,2124
4125	18P09N18G15K	1,2124
4126	18P09N18G15L	1,2124
4127	18P09N18G15M	1,2124
4128	18P09N18G15N	1,2124
4129	18P09N18G15P	1,2124
4130	18P09N18G15Q	1,2124
4131	18P09N18G15R	1,2124
4132	18P09N18G15S	1,2124
4133	18P09N18G15T	1,2124
4134	18P09N18G15U	1,2124
4135	18P09N18G15V	1,2124
4136	18P09N18G15W	1,2124
4137	18P09N18G15X	1,2124
4138	18P09N18G15Y	1,2124
4139	18P09N18G15Z	1,2124
4140	18P09N18G16A	1,2124
4141	18P09N18G16B	1,2124
4142	18P09N18G16C	1,2124
4143	18P09N18G16D	1,2124
4144	18P09N18G16E	1,2124
4145	18P09N18G16F	1,2124
4146	18P09N18G16G	1,2124
4147	18P09N18G16H	1,2124
4148	18P09N18G16I	1,2124
4149	18P09N18G16J	1,2124
4150	18P09N18G16K	1,2124
4151	18P09N18G16L	1,2124
4152	18P09N18G16M	1,2124
4153	18P09N18G16N	1,2124
4154	18P09N18G16P	1,2124
4155	18P09N18G16Q	1,2124
4156	18P09N18G16R	1,2124
4157	18P09N18G16S	1,2124

No.	CELL_KEY_I	AREA_HA
4158	18P09N18G16T	1,2124
4159	18P09N18G16U	1,2124
4160	18P09N18G16V	1,2124
4161	18P09N18G16W	1,2124
4162	18P09N18G16X	1,2124
4163	18P09N18G16Y	1,2124
4164	18P09N18G16Z	1,2124
4165	18P09N18G17A	1,2124
4166	18P09N18G17B	1,2124
4167	18P09N18G17C	1,2124
4168	18P09N18G17D	1,2124
4169	18P09N18G17E	1,2124
4170	18P09N18G17F	1,2124
4171	18P09N18G17G	1,2124
4172	18P09N18G17H	1,2124
4173	18P09N18G17I	1,2124
4174	18P09N18G17J	1,2124
4175	18P09N18G17K	1,2124
4176	18P09N18G17L	1,2124
4177	18P09N18G17M	1,2124
4178	18P09N18G17N	1,2124
4179	18P09N18G17P	1,2124
4180	18P09N18G17Q	1,2124
4181	18P09N18G17R	1,2124
4182	18P09N18G17S	1,2124
4183	18P09N18G17T	1,2124
4184	18P09N18G17U	1,2124
4185	18P09N18G17V	1,2124
4186	18P09N18G17W	1,2124
4187	18P09N18G17X	1,2124
4188	18P09N18G17Y	1,2124
4189	18P09N18G17Z	1,2124
4190	18P09N18G18A	1,2124
4191	18P09N18G18B	1,2124
4192	18P09N18G18C	1,2124

No.	CELL_KEY_I	AREA_HA
4193	18P09N18G18D	1,2124
4194	18P09N18G18E	1,2124
4195	18P09N18G18F	1,2124
4196	18P09N18G18G	1,2124
4197	18P09N18G18H	1,2124
4198	18P09N18G18I	1,2124
4199	18P09N18G18J	1,2124
4200	18P09N18G18K	1,2124
4201	18P09N18G18L	1,2124
4202	18P09N18G18M	1,2124
4203	18P09N18G18N	1,2124
4204	18P09N18G18P	1,2124
4205	18P09N18G18Q	1,2124
4206	18P09N18G18R	1,2124
4207	18P09N18G18S	1,2124
4208	18P09N18G18T	1,2124
4209	18P09N18G18U	1,2124
4210	18P09N18G18V	1,2124
4211	18P09N18G18W	1,2124
4212	18P09N18G18X	1,2124
4213	18P09N18G18Y	1,2124
4214	18P09N18G18Z	1,2124
4215	18P09N18G19A	1,2124
4216	18P09N18G19B	1,2124
4217	18P09N18G19C	1,2124
4218	18P09N18G19D	1,2124
4219	18P09N18G19E	1,2124
4220	18P09N18G19F	1,2124
4221	18P09N18G19G	1,2124
4222	18P09N18G19H	1,2124
4223	18P09N18G19I	1,2124
4224	18P09N18G19J	1,2124
4225	18P09N18G19K	1,2124
4226	18P09N18G19L	1,2124
4227	18P09N18G19M	1,2124

No.	CELL_KEY_I	AREA_HA
4228	18P09N18G19N	1,2124
4229	18P09N18G19P	1,2124
4230	18P09N18G19Q	1,2124
4231	18P09N18G19R	1,2124
4232	18P09N18G19S	1,2124
4233	18P09N18G19T	1,2124
4234	18P09N18G19U	1,2124
4235	18P09N18G19V	1,2124
4236	18P09N18G19W	1,2124
4237	18P09N18G19X	1,2124
4238	18P09N18G19Y	1,2124
4239	18P09N18G19Z	1,2124
4240	18P09N18G20A	1,2124
4241	18P09N18G20B	1,2124
4242	18P09N18G20C	1,2124
4243	18P09N18G20D	1,2124
4244	18P09N18G20E	1,2124
4245	18P09N18G20F	1,2124
4246	18P09N18G20G	1,2124
4247	18P09N18G20H	1,2124
4248	18P09N18G20I	1,2124
4249	18P09N18G20J	1,2124
4250	18P09N18G20K	1,2124
4251	18P09N18G20L	1,2124
4252	18P09N18G20M	1,2124
4253	18P09N18G20N	1,2124
4254	18P09N18G20P	1,2124
4255	18P09N18G20Q	1,2124
4256	18P09N18G20R	1,2124
4257	18P09N18G20S	1,2124
4258	18P09N18G20T	1,2124
4259	18P09N18G20U	1,2124
4260	18P09N18G20V	1,2124
4261	18P09N18G20W	1,2124
4262	18P09N18G20X	1,2124

No.	CELL_KEY_I	AREA_HA
4263	18P09N18G20Y	1,2124
4264	18P09N18G20Z	1,2124
4265	18P09N18G21A	1,2124
4266	18P09N18G21D	1,2124
4267	18P09N18G21E	1,2124
4268	18P09N18G21I	1,2124
4269	18P09N18G21J	1,2124
4270	18P09N18G21P	1,2124
4271	18P09N18G21U	1,2124
4272	18P09N18G21Z	1,2124
4273	18P09N18G22A	1,2124
4274	18P09N18G22B	1,2124
4275	18P09N18G22C	1,2124
4276	18P09N18G22D	1,2124
4277	18P09N18G22E	1,2124
4278	18P09N18G22F	1,2124
4279	18P09N18G22G	1,2124
4280	18P09N18G22H	1,2124
4281	18P09N18G22I	1,2124
4282	18P09N18G22J	1,2124
4283	18P09N18G22K	1,2124
4284	18P09N18G22L	1,2124
4285	18P09N18G22M	1,2124
4286	18P09N18G22N	1,2124
4287	18P09N18G22P	1,2124
4288	18P09N18G22Q	1,2124
4289	18P09N18G22R	1,2124
4290	18P09N18G22S	1,2124
4291	18P09N18G22T	1,2124
4292	18P09N18G22U	1,2124
4293	18P09N18G22V	1,2124
4294	18P09N18G22W	1,2124
4295	18P09N18G22X	1,2124
4296	18P09N18G22Y	1,2124
4297	18P09N18G22Z	1,2124

No.	CELL_KEY_I	AREA_HA
4298	18P09N18G23A	1,2124
4299	18P09N18G23B	1,2124
4300	18P09N18G23C	1,2124
4301	18P09N18G23D	1,2124
4302	18P09N18G23E	1,2124
4303	18P09N18G23F	1,2124
4304	18P09N18G23G	1,2124
4305	18P09N18G23H	1,2124
4306	18P09N18G23I	1,2124
4307	18P09N18G23J	1,2124
4308	18P09N18G23K	1,2124
4309	18P09N18G23L	1,2124
4310	18P09N18G23M	1,2124
4311	18P09N18G23N	1,2124
4312	18P09N18G23P	1,2124
4313	18P09N18G23Q	1,2124
4314	18P09N18G23R	1,2124
4315	18P09N18G23S	1,2124
4316	18P09N18G23T	1,2124
4317	18P09N18G23U	1,2124
4318	18P09N18G23V	1,2124
4319	18P09N18G23W	1,2124
4320	18P09N18G23X	1,2124
4321	18P09N18G23Y	1,2124
4322	18P09N18G23Z	1,2124
4323	18P09N18G24A	1,2124
4324	18P09N18G24B	1,2124
4325	18P09N18G24C	1,2124
4326	18P09N18G24D	1,2124
4327	18P09N18G24E	1,2124
4328	18P09N18G24F	1,2124
4329	18P09N18G24G	1,2124
4330	18P09N18G24H	1,2124
4331	18P09N18G24I	1,2124
4332	18P09N18G24J	1,2124

No.	CELL_KEY_I	AREA_HA
4333	18P09N18G24K	1,2124
4334	18P09N18G24L	1,2124
4335	18P09N18G24M	1,2124
4336	18P09N18G24N	1,2124
4337	18P09N18G24P	1,2124
4338	18P09N18G24Q	1,2124
4339	18P09N18G24R	1,2124
4340	18P09N18G24S	1,2124
4341	18P09N18G24T	1,2124
4342	18P09N18G24U	1,2124
4343	18P09N18G24V	1,2124
4344	18P09N18G24W	1,2124
4345	18P09N18G24X	1,2124
4346	18P09N18G24Y	1,2124
4347	18P09N18G24Z	1,2124
4348	18P09N18G25A	1,2124
4349	18P09N18G25B	1,2124
4350	18P09N18G25C	1,2124
4351	18P09N18G25D	1,2124
4352	18P09N18G25E	1,2124
4353	18P09N18G25F	1,2124
4354	18P09N18G25G	1,2124
4355	18P09N18G25H	1,2124
4356	18P09N18G25I	1,2124
4357	18P09N18G25J	1,2124
4358	18P09N18G25K	1,2124
4359	18P09N18G25L	1,2124
4360	18P09N18G25M	1,2124
4361	18P09N18G25N	1,2124
4362	18P09N18G25P	1,2124
4363	18P09N18G25Q	1,2124
4364	18P09N18G25R	1,2124
4365	18P09N18G25S	1,2124
4366	18P09N18G25T	1,2124
4367	18P09N18G25U	1,2124

No.	CELL_KEY_I	AREA_HA
4368	18P09N18G25V	1,2124
4369	18P09N18G25W	1,2124
4370	18P09N18G25X	1,2124
4371	18P09N18G25Y	1,2124
4372	18P09N18G25Z	1,2124
4373	18P09N18H06K	1,2123
4374	18P09N18H06L	1,2123
4375	18P09N18H06M	1,2123
4376	18P09N18H06N	1,2123
4377	18P09N18H06P	1,2123
4378	18P09N18H06Q	1,2123
4379	18P09N18H06R	1,2123
4380	18P09N18H06S	1,2123
4381	18P09N18H06T	1,2123
4382	18P09N18H06U	1,2124
4383	18P09N18H06V	1,2124
4384	18P09N18H06W	1,2124
4385	18P09N18H06X	1,2124
4386	18P09N18H06Y	1,2124
4387	18P09N18H06Z	1,2124
4388	18P09N18H07K	1,2123
4389	18P09N18H07L	1,2123
4390	18P09N18H07M	1,2123
4391	18P09N18H07N	1,2123
4392	18P09N18H07P	1,2124
4393	18P09N18H07Q	1,2124
4394	18P09N18H07R	1,2124
4395	18P09N18H07S	1,2124
4396	18P09N18H07T	1,2124
4397	18P09N18H07U	1,2124
4398	18P09N18H07V	1,2124
4399	18P09N18H07W	1,2124
4400	18P09N18H07X	1,2124
4401	18P09N18H07Y	1,2124
4402	18P09N18H07Z	1,2124

No.	CELL_KEY_I	AREA_HA
4403	18P09N18H08K	1,2124
4404	18P09N18H08L	1,2124
4405	18P09N18H08M	1,2124
4406	18P09N18H08N	1,2124
4407	18P09N18H08Q	1,2124
4408	18P09N18H08R	1,2124
4409	18P09N18H08S	1,2124
4410	18P09N18H08T	1,2124
4411	18P09N18H08V	1,2124
4412	18P09N18H08W	1,2124
4413	18P09N18H08X	1,2124
4414	18P09N18H08Y	1,2124
4415	18P09N18H08Z	1,2124
4416	18P09N18H11A	1,2124
4417	18P09N18H11B	1,2124
4418	18P09N18H11C	1,2124
4419	18P09N18H11D	1,2124
4420	18P09N18H11E	1,2124
4421	18P09N18H11F	1,2124
4422	18P09N18H11G	1,2124
4423	18P09N18H11H	1,2124
4424	18P09N18H11I	1,2124
4425	18P09N18H11J	1,2124
4426	18P09N18H11K	1,2124
4427	18P09N18H11L	1,2124
4428	18P09N18H11M	1,2124
4429	18P09N18H11N	1,2124
4430	18P09N18H11P	1,2124
4431	18P09N18H11Q	1,2124
4432	18P09N18H11R	1,2124
4433	18P09N18H11S	1,2124
4434	18P09N18H11T	1,2124
4435	18P09N18H11U	1,2124
4436	18P09N18H11V	1,2124
4437	18P09N18H11W	1,2124

No.	CELL_KEY_I	AREA_HA
4438	18P09N18H11X	1,2124
4439	18P09N18H11Y	1,2124
4440	18P09N18H11Z	1,2124
4441	18P09N18H12A	1,2124
4442	18P09N18H12B	1,2124
4443	18P09N18H12C	1,2124
4444	18P09N18H12D	1,2124
4445	18P09N18H12E	1,2124
4446	18P09N18H12F	1,2124
4447	18P09N18H12G	1,2124
4448	18P09N18H12H	1,2124
4449	18P09N18H12I	1,2124
4450	18P09N18H12J	1,2124
4451	18P09N18H12K	1,2124
4452	18P09N18H12L	1,2124
4453	18P09N18H12M	1,2124
4454	18P09N18H12N	1,2124
4455	18P09N18H12P	1,2124
4456	18P09N18H12Q	1,2124
4457	18P09N18H12R	1,2124
4458	18P09N18H12S	1,2124
4459	18P09N18H12T	1,2124
4460	18P09N18H12U	1,2124
4461	18P09N18H12V	1,2124
4462	18P09N18H12W	1,2124
4463	18P09N18H12X	1,2124
4464	18P09N18H12Y	1,2124
4465	18P09N18H12Z	1,2124
4466	18P09N18H13A	1,2124
4467	18P09N18H13B	1,2124
4468	18P09N18H13C	1,2124
4469	18P09N18H13D	1,2124
4470	18P09N18H13E	1,2124
4471	18P09N18H13F	1,2124
4472	18P09N18H13G	1,2124

No.	CELL_KEY_I	AREA_HA
4473	18P09N18H13H	1,2124
4474	18P09N18H13I	1,2124
4475	18P09N18H13J	1,2124
4476	18P09N18H13K	1,2124
4477	18P09N18H13L	1,2124
4478	18P09N18H13M	1,2124
4479	18P09N18H13N	1,2124
4480	18P09N18H13P	1,2124
4481	18P09N18H13Q	1,2124
4482	18P09N18H13R	1,2124
4483	18P09N18H13S	1,2124
4484	18P09N18H13T	1,2124
4485	18P09N18H13U	1,2124
4486	18P09N18H13V	1,2124
4487	18P09N18H13W	1,2124
4488	18P09N18H13X	1,2124
4489	18P09N18H13Y	1,2124
4490	18P09N18H13Z	1,2124
4491	18P09N18H14A	1,2124
4492	18P09N18H14F	1,2124
4493	18P09N18H14K	1,2124
4494	18P09N18H14L	1,2124
4495	18P09N18H14Q	1,2124
4496	18P09N18H14R	1,2124
4497	18P09N18H14V	1,2124
4498	18P09N18H14W	1,2124
4499	18P09N18H16A	1,2124
4500	18P09N18H16B	1,2124
4501	18P09N18H16C	1,2124
4502	18P09N18H16D	1,2124
4503	18P09N18H16E	1,2124
4504	18P09N18H16F	1,2124
4505	18P09N18H16G	1,2124
4506	18P09N18H16H	1,2124
4507	18P09N18H16I	1,2124

No.	CELL_KEY_I	AREA_HA
4508	18P09N18H16J	1,2124
4509	18P09N18H16K	1,2124
4510	18P09N18H16L	1,2124
4511	18P09N18H16M	1,2124
4512	18P09N18H16N	1,2124
4513	18P09N18H16P	1,2124
4514	18P09N18H16Q	1,2124
4515	18P09N18H16R	1,2124
4516	18P09N18H16S	1,2124
4517	18P09N18H16T	1,2124
4518	18P09N18H16U	1,2124
4519	18P09N18H16V	1,2124
4520	18P09N18H16W	1,2124
4521	18P09N18H16X	1,2124
4522	18P09N18H16Y	1,2124
4523	18P09N18H16Z	1,2124
4524	18P09N18H17A	1,2124
4525	18P09N18H17B	1,2124
4526	18P09N18H17C	1,2124
4527	18P09N18H17D	1,2124
4528	18P09N18H17E	1,2124
4529	18P09N18H17F	1,2124
4530	18P09N18H17G	1,2124
4531	18P09N18H17H	1,2124
4532	18P09N18H17I	1,2124
4533	18P09N18H17J	1,2124
4534	18P09N18H17K	1,2124
4535	18P09N18H17L	1,2124
4536	18P09N18H17M	1,2124
4537	18P09N18H17N	1,2124
4538	18P09N18H17P	1,2124
4539	18P09N18H17Q	1,2124
4540	18P09N18H17R	1,2124
4541	18P09N18H17S	1,2124
4542	18P09N18H17T	1,2124

No.	CELL_KEY_I	AREA_HA
4543	18P09N18H17U	1,2124
4544	18P09N18H17V	1,2124
4545	18P09N18H17W	1,2124
4546	18P09N18H17X	1,2124
4547	18P09N18H17Y	1,2124
4548	18P09N18H17Z	1,2124
4549	18P09N18H18A	1,2124
4550	18P09N18H18B	1,2124
4551	18P09N18H18C	1,2124
4552	18P09N18H18D	1,2124
4553	18P09N18H18E	1,2124
4554	18P09N18H18F	1,2124
4555	18P09N18H18G	1,2124
4556	18P09N18H18H	1,2124
4557	18P09N18H18I	1,2124
4558	18P09N18H18J	1,2124
4559	18P09N18H18K	1,2124
4560	18P09N18H18L	1,2124
4561	18P09N18H18M	1,2124
4562	18P09N18H18N	1,2124
4563	18P09N18H18P	1,2124
4564	18P09N18H18Q	1,2124
4565	18P09N18H18R	1,2124
4566	18P09N18H18S	1,2124
4567	18P09N18H18T	1,2124
4568	18P09N18H18U	1,2124
4569	18P09N18H18V	1,2124
4570	18P09N18H18W	1,2124
4571	18P09N18H18X	1,2124
4572	18P09N18H18Y	1,2124
4573	18P09N18H18Z	1,2124
4574	18P09N18H19A	1,2124
4575	18P09N18H19B	1,2124
4576	18P09N18H19F	1,2124
4577	18P09N18H19G	1,2124

No.	CELL_KEY_I	AREA_HA
4578	18P09N18H19K	1,2124
4579	18P09N18H19Q	1,2124
4580	18P09N18H19V	1,2124
4581	18P09N18H21A	1,2124
4582	18P09N18H21B	1,2124
4583	18P09N18H21C	1,2124
4584	18P09N18H21D	1,2124
4585	18P09N18H21E	1,2124
4586	18P09N18H21F	1,2124
4587	18P09N18H21G	1,2124
4588	18P09N18H21H	1,2124
4589	18P09N18H21I	1,2124
4590	18P09N18H21J	1,2124
4591	18P09N18H21K	1,2124
4592	18P09N18H21L	1,2124
4593	18P09N18H21M	1,2124
4594	18P09N18H21N	1,2124
4595	18P09N18H21P	1,2124
4596	18P09N18H21Q	1,2124
4597	18P09N18H21R	1,2124
4598	18P09N18H21S	1,2124
4599	18P09N18H21T	1,2124
4600	18P09N18H21U	1,2124
4601	18P09N18H21V	1,2124
4602	18P09N18H21W	1,2124
4603	18P09N18H21X	1,2124
4604	18P09N18H21Y	1,2124
4605	18P09N18H21Z	1,2124
4606	18P09N18H22A	1,2124
4607	18P09N18H22B	1,2124
4608	18P09N18H22C	1,2124
4609	18P09N18H22D	1,2124
4610	18P09N18H22E	1,2124
4611	18P09N18H22F	1,2124
4612	18P09N18H22G	1,2124

No.	CELL_KEY_I	AREA_HA
4613	18P09N18H22H	1,2124
4614	18P09N18H22I	1,2124
4615	18P09N18H22J	1,2124
4616	18P09N18H22K	1,2124
4617	18P09N18H22L	1,2124
4618	18P09N18H22M	1,2124
4619	18P09N18H22N	1,2124
4620	18P09N18H22P	1,2124
4621	18P09N18H22Q	1,2124
4622	18P09N18H22R	1,2124
4623	18P09N18H22S	1,2124
4624	18P09N18H22T	1,2124
4625	18P09N18H22U	1,2124
4626	18P09N18H22V	1,2124
4627	18P09N18H22W	1,2124
4628	18P09N18H22X	1,2124
4629	18P09N18H22Y	1,2124
4630	18P09N18H22Z	1,2124
4631	18P09N18H23A	1,2124
4632	18P09N18H23B	1,2124
4633	18P09N18H23C	1,2124
4634	18P09N18H23D	1,2124
4635	18P09N18H23E	1,2124
4636	18P09N18H23F	1,2124
4637	18P09N18H23G	1,2124
4638	18P09N18H23H	1,2124
4639	18P09N18H23I	1,2124
4640	18P09N18H23J	1,2124
4641	18P09N18H23K	1,2124
4642	18P09N18H23L	1,2124
4643	18P09N18H23M	1,2124
4644	18P09N18H23N	1,2124
4645	18P09N18H23P	1,2124
4646	18P09N18H23Q	1,2124
4647	18P09N18H23R	1,2124

No.	CELL_KEY_I	AREA_HA
4648	18P09N18H23S	1,2124
4649	18P09N18H23T	1,2124
4650	18P09N18H23U	1,2124
4651	18P09N18H23V	1,2124
4652	18P09N18H23W	1,2124
4653	18P09N18H23X	1,2124
4654	18P09N18H23Y	1,2124
4655	18P09N18H23Z	1,2124
4656	18P09N18H24A	1,2124
4657	18P09N18H24F	1,2124
4658	18P09N18H24K	1,2124
4659	18P09N18H24Q	1,2124
4660	18P09N18H24V	1,2124
4661	18P09N18K01E	1,2124
4662	18P09N18K02A	1,2124
4663	18P09N18K02B	1,2124
4664	18P09N18K02C	1,2124
4665	18P09N18K02D	1,2124
4666	18P09N18K02E	1,2124
4667	18P09N18K02F	1,2124
4668	18P09N18K02G	1,2124
4669	18P09N18K02H	1,2124
4670	18P09N18K02I	1,2124
4671	18P09N18K02J	1,2124
4672	18P09N18K02K	1,2124
4673	18P09N18K02L	1,2124
4674	18P09N18K02M	1,2124
4675	18P09N18K02N	1,2124
4676	18P09N18K02P	1,2124
4677	18P09N18K02Q	1,2124
4678	18P09N18K02R	1,2124
4679	18P09N18K02S	1,2124
4680	18P09N18K02T	1,2124
4681	18P09N18K02U	1,2124
4682	18P09N18K02V	1,2124

No.	CELL_KEY_I	AREA_HA
4683	18P09N18K02W	1,2124
4684	18P09N18K02X	1,2124
4685	18P09N18K02Y	1,2124
4686	18P09N18K02Z	1,2124
4687	18P09N18K03A	1,2124
4688	18P09N18K03B	1,2124
4689	18P09N18K03C	1,2124
4690	18P09N18K03D	1,2124
4691	18P09N18K03E	1,2124
4692	18P09N18K03F	1,2124
4693	18P09N18K03G	1,2124
4694	18P09N18K03K	1,2124
4695	18P09N18K03L	1,2124
4696	18P09N18K03Q	1,2124
4697	18P09N18K03R	1,2124
4698	18P09N18K03V	1,2124
4699	18P09N18K03W	1,2124
4700	18P09N18K04A	1,2124
4701	18P09N18K04B	1,2124
4702	18P09N18K04C	1,2124
4703	18P09N18K04D	1,2124
4704	18P09N18K04E	1,2124
4705	18P09N18K04F	1,2124
4706	18P09N18K04G	1,2124
4707	18P09N18K04H	1,2124
4708	18P09N18K04I	1,2124
4709	18P09N18K04J	1,2124
4710	18P09N18K04K	1,2124
4711	18P09N18K04L	1,2124
4712	18P09N18K04M	1,2124
4713	18P09N18K04N	1,2124
4714	18P09N18K04P	1,2124
4715	18P09N18K04Q	1,2124
4716	18P09N18K04R	1,2124
4717	18P09N18K04S	1,2124

No.	CELL_KEY_I	AREA_HA
4718	18P09N18K04T	1,2124
4719	18P09N18K04U	1,2124
4720	18P09N18K04V	1,2124
4721	18P09N18K04W	1,2124
4722	18P09N18K04X	1,2124
4723	18P09N18K04Y	1,2124
4724	18P09N18K04Z	1,2124
4725	18P09N18K05A	1,2124
4726	18P09N18K05B	1,2124
4727	18P09N18K05C	1,2124
4728	18P09N18K05D	1,2124
4729	18P09N18K05E	1,2124
4730	18P09N18K05F	1,2124
4731	18P09N18K05G	1,2124
4732	18P09N18K05H	1,2124
4733	18P09N18K05I	1,2124
4734	18P09N18K05J	1,2124
4735	18P09N18K05K	1,2124
4736	18P09N18K05L	1,2124
4737	18P09N18K05M	1,2124
4738	18P09N18K05N	1,2124
4739	18P09N18K05P	1,2124
4740	18P09N18K05Q	1,2124
4741	18P09N18K05R	1,2124
4742	18P09N18K05S	1,2124
4743	18P09N18K05T	1,2124
4744	18P09N18K05U	1,2124
4745	18P09N18K05V	1,2124
4746	18P09N18K05W	1,2124
4747	18P09N18K05X	1,2124
4748	18P09N18K05Y	1,2124
4749	18P09N18K05Z	1,2124
4750	18P09N18K07B	1,2124
4751	18P09N18K07C	1,2124
4752	18P09N18K07D	1,2124

No.	CELL_KEY_I	AREA_HA
4753	18P09N18K07E	1,2124
4754	18P09N18K07G	1,2124
4755	18P09N18K07H	1,2124
4756	18P09N18K07I	1,2124
4757	18P09N18K07J	1,2124
4758	18P09N18K07L	1,2124
4759	18P09N18K07M	1,2124
4760	18P09N18K07N	1,2124
4761	18P09N18K07P	1,2124
4762	18P09N18K07S	1,2124
4763	18P09N18K07T	1,2124
4764	18P09N18K07U	1,2124
4765	18P09N18K07X	1,2124
4766	18P09N18K07Y	1,2124
4767	18P09N18K07Z	1,2124
4768	18P09N18K08A	1,2124
4769	18P09N18K08B	1,2124
4770	18P09N18K08F	1,2124
4771	18P09N18K08G	1,2124
4772	18P09N18K08K	1,2124
4773	18P09N18K08L	1,2124
4774	18P09N18K08Q	1,2124
4775	18P09N18K08R	1,2124
4776	18P09N18K08S	1,2124
4777	18P09N18K08T	1,2124
4778	18P09N18K08U	1,2124
4779	18P09N18K08V	1,2124
4780	18P09N18K08W	1,2124
4781	18P09N18K08X	1,2124
4782	18P09N18K08Y	1,2124
4783	18P09N18K08Z	1,2124
4784	18P09N18K09A	1,2124
4785	18P09N18K09B	1,2124
4786	18P09N18K09C	1,2124
4787	18P09N18K09D	1,2124

No.	CELL_KEY_I	AREA_HA
4788	18P09N18K09K	1,2124
4789	18P09N18K09L	1,2124
4790	18P09N18K09M	1,2124
4791	18P09N18K09N	1,2124
4792	18P09N18K09P	1,2124
4793	18P09N18K09Q	1,2124
4794	18P09N18K09R	1,2124
4795	18P09N18K09S	1,2124
4796	18P09N18K09T	1,2124
4797	18P09N18K09U	1,2124
4798	18P09N18K09V	1,2124
4799	18P09N18K09W	1,2124
4800	18P09N18K09X	1,2124
4801	18P09N18K09Y	1,2124
4802	18P09N18K09Z	1,2124
4803	18P09N18K10K	1,2124
4804	18P09N18K10L	1,2124
4805	18P09N18K10M	1,2124
4806	18P09N18K10N	1,2124
4807	18P09N18K10P	1,2124
4808	18P09N18K10Q	1,2124
4809	18P09N18K10R	1,2124
4810	18P09N18K10S	1,2124
4811	18P09N18K10T	1,2124
4812	18P09N18K10U	1,2124
4813	18P09N18K10V	1,2124
4814	18P09N18K10W	1,2124
4815	18P09N18K10X	1,2124
4816	18P09N18K10Y	1,2124
4817	18P09N18K10Z	1,2124
4818	18P09N18K12C	1,2124
4819	18P09N18K12D	1,2124
4820	18P09N18K12E	1,2124
4821	18P09N18K12H	1,2124
4822	18P09N18K12I	1,2124

No.	CELL_KEY_I	AREA_HA
4823	18P09N18K12J	1,2124
4824	18P09N18K13A	1,2124
4825	18P09N18K13B	1,2124
4826	18P09N18K13C	1,2124
4827	18P09N18K13D	1,2124
4828	18P09N18K13E	1,2124
4829	18P09N18K13F	1,2124
4830	18P09N18K13G	1,2124
4831	18P09N18K13H	1,2124
4832	18P09N18K13I	1,2124
4833	18P09N18K13J	1,2124
4834	18P09N18K14A	1,2124
4835	18P09N18K14B	1,2124
4836	18P09N18K14C	1,2124
4837	18P09N18K14D	1,2124
4838	18P09N18K14E	1,2124
4839	18P09N18K14F	1,2124
4840	18P09N18K14G	1,2124
4841	18P09N18K14H	1,2124
4842	18P09N18K14I	1,2124
4843	18P09N18K14J	1,2124
4844	18P09N18K15A	1,2124
4845	18P09N18K15B	1,2124
4846	18P09N18K15C	1,2124
4847	18P09N18K15D	1,2124
4848	18P09N18K15E	1,2124
4849	18P09N18K15F	1,2124
4850	18P09N18K15G	1,2124
4851	18P09N18K15H	1,2124
4852	18P09N18K15I	1,2125
4853	18P09N18K15J	1,2125
4854	18P09N18L01A	1,2124
4855	18P09N18L01B	1,2124
4856	18P09N18L01C	1,2124
4857	18P09N18L01D	1,2124

No.	CELL_KEY_I	AREA_HA
4858	18P09N18L01E	1,2124
4859	18P09N18L01F	1,2124
4860	18P09N18L01G	1,2124
4861	18P09N18L01H	1,2124
4862	18P09N18L01I	1,2124
4863	18P09N18L01J	1,2124
4864	18P09N18L01K	1,2124
4865	18P09N18L01L	1,2124
4866	18P09N18L01M	1,2124
4867	18P09N18L01N	1,2124
4868	18P09N18L01P	1,2124
4869	18P09N18L01Q	1,2124
4870	18P09N18L01R	1,2124
4871	18P09N18L01S	1,2124
4872	18P09N18L01T	1,2124
4873	18P09N18L01U	1,2124
4874	18P09N18L01V	1,2124
4875	18P09N18L01W	1,2124
4876	18P09N18L01X	1,2124
4877	18P09N18L01Y	1,2124
4878	18P09N18L01Z	1,2124
4879	18P09N18L02A	1,2124
4880	18P09N18L02B	1,2124
4881	18P09N18L02C	1,2124
4882	18P09N18L02D	1,2124
4883	18P09N18L02E	1,2124
4884	18P09N18L02F	1,2124
4885	18P09N18L02G	1,2124
4886	18P09N18L02H	1,2124
4887	18P09N18L02I	1,2124
4888	18P09N18L02J	1,2124
4889	18P09N18L02K	1,2124
4890	18P09N18L02L	1,2124
4891	18P09N18L02M	1,2124
4892	18P09N18L02N	1,2124

No.	CELL_KEY_I	AREA_HA
4893	18P09N18L02P	1,2124
4894	18P09N18L02Q	1,2124
4895	18P09N18L02R	1,2124
4896	18P09N18L02S	1,2124
4897	18P09N18L02T	1,2124
4898	18P09N18L02U	1,2124
4899	18P09N18L02V	1,2124
4900	18P09N18L02W	1,2124
4901	18P09N18L03A	1,2124
4902	18P09N18L03B	1,2124
4903	18P09N18L03C	1,2124
4904	18P09N18L03D	1,2124
4905	18P09N18L03E	1,2124
4906	18P09N18L03F	1,2124
4907	18P09N18L03G	1,2124
4908	18P09N18L03H	1,2124
4909	18P09N18L03I	1,2124
4910	18P09N18L03J	1,2124
4911	18P09N18L03K	1,2124
4912	18P09N18L03L	1,2124
4913	18P09N18L03M	1,2124
4914	18P09N18L03N	1,2124
4915	18P09N18L03P	1,2124
4916	18P09N18L03Q	1,2124
4917	18P09N18L03R	1,2124
4918	18P09N18L03S	1,2124
4919	18P09N18L03T	1,2124
4920	18P09N18L03U	1,2124
4921	18P09N18L04A	1,2124
4922	18P09N18L04F	1,2124
4923	18P09N18L04K	1,2124
4924	18P09N18L04Q	1,2124
4925	18P09N18L06K	1,2124
4926	18P09N18L06L	1,2124
4927	18P09N18L06M	1,2124

No.	CELL_KEY_I	AREA_HA
4928	18P09N18L06N	1,2124
4929	18P09N18L06P	1,2124
4930	18P09N18L06Q	1,2124
4931	18P09N18L06R	1,2124
4932	18P09N18L06S	1,2124
4933	18P09N18L06T	1,2124
4934	18P09N18L06U	1,2124
4935	18P09N18L06V	1,2124
4936	18P09N18L06W	1,2124
4937	18P09N18L06X	1,2124
4938	18P09N18L06Y	1,2124
4939	18P09N18L06Z	1,2124
4940	18P09N18L07K	1,2124
4941	18P09N18L07L	1,2124
4942	18P09N18L07M	1,2124
4943	18P09N18L07N	1,2124
4944	18P09N18L07P	1,2124
4945	18P09N18L07Q	1,2124
4946	18P09N18L07R	1,2124
4947	18P09N18L07S	1,2124
4948	18P09N18L07T	1,2124
4949	18P09N18L07U	1,2124
4950	18P09N18L07V	1,2124
4951	18P09N18L07W	1,2124
4952	18P09N18L07X	1,2124
4953	18P09N18L07Y	1,2124
4954	18P09N18L07Z	1,2125
4955	18P09N18L08K	1,2124
4956	18P09N18L08L	1,2124
4957	18P09N18L08M	1,2124
4958	18P09N18L08N	1,2124
4959	18P09N18L08P	1,2124
4960	18P09N18L08Q	1,2124
4961	18P09N18L08R	1,2124
4962	18P09N18L08S	1,2124

No.	CELL_KEY_I	AREA_HA
4963	18P09N18L08T	1,2124
4964	18P09N18L08U	1,2124
4965	18P09N18L08V	1,2125
4966	18P09N18L08W	1,2125
4967	18P09N18L08X	1,2125
4968	18P09N18L08Y	1,2125
4969	18P09N18L08Z	1,2125
4970	18P09N18L11A	1,2124
4971	18P09N18L11B	1,2124
4972	18P09N18L11C	1,2124
4973	18P09N18L11D	1,2125
4974	18P09N18L11E	1,2124
4975	18P09N18L11F	1,2125
4976	18P09N18L11G	1,2125

No.	CELL_KEY_I	AREA_HA
4977	18P09N18L11H	1,2125
4978	18P09N18L11I	1,2125
4979	18P09N18L11J	1,2125
4980	18P09N18L12A	1,2125
4981	18P09N18L12B	1,2125
4982	18P09N18L12C	1,2125
4983	18P09N18L12D	1,2125
4984	18P09N18L12E	1,2125
4985	18P09N18L12F	1,2125
4986	18P09N18L12G	1,2125
4987	18P09N18L12H	1,2125
4988	18P09N18L12I	1,2125
4989	18P09N18L12J	1,2125
4990	18P09N18L13A	1,2125

No.	CELL_KEY_I	AREA_HA
4991	18P09N18L13B	1,2125
4992	18P09N18L13C	1,2125
4993	18P09N18L13D	1,2125
4994	18P09N18L13F	1,2125
4995	18P09N18L13G	1,2125
4996	18P09N18L13H	1,2125
4997	18P09N18L13I	1,2125

3. ESTUDIO DE SUPERPOSICIONES

A continuación, se relaciona el Reporte de Superposiciones de Títulos y/o Solicitudes Mineras, zonas excluibles, restrictivas e informativas a la minería vigentes en la plataforma tecnológica Oficial SIGM - Anna Minería.

REPORTE DE SUPERPOSICIONES

CAPA	EXPEDIENTE	MINERALES	PORCENTAJE
AEM - SELECCIÓN OBJETIVA	BLOQUE 2	MINERALES DE COBRE Y SUS CONCENTRADOS	1,6808%
EXC_AREA_RESERVADA_POTENCL_PG	ZONAS RESERVADAS CON POTENCIAL - BLOQUE 333	RESOLUCIÓN ANM NÚMERO 135 DE 15 DE JUNIO DE 2017 - VIGENTE DESDE EL 21/06/2017 - INCORPORADO 28/06/2017 - DIARIO OFICIAL No. 50.271 DE 21 DE JUNIO DE 2017	1,5533%
EXC_AREA_RESERVADA_POTENCL_PG	ZONAS RESERVADAS CON POTENCIAL - BLOQUE 418	RESOLUCIÓN VPPF 183 DE FECHA 15 DE SEPTIEMBRE DE 2021, PUBLICADA EN EL DIARIO OFICIAL 51800 DE FECHA 17/09/2021, POR MEDIO DE LA CUAL SE DEFINEN Y RESERVAN ÁREAS CON	94,14%

CAPA	EXPEDIENTE	MINERALES	PORCENTAJE
		POTENCIAL PARA MINERALES ESTRATÉGICOS EN EL TERRITORIO NACIONAL. ARTÍCULO PRIMERO. D	
RST_PROYECTO_LICENCIADO_LN	Fecha de Actualización: 19/01/1994	Proyecto GASODUCTO BALLENAS BARRANCABERMEJA Operador TRANSPORTADORA DE GAS INTERNACIONAL S.A. E.S.P. - TGI S.A. E.S.P.	_
INF_AREA_SUSCEPTIBLE_MINERA_PG	ÁREA INFORMATIVA SUSCEPTIBLE DE ACTIVIDAD MINERA - CONCERTACIÓN MUNICIPIO SAN DIEGO	ÁREA INFORMATIVA SUSCEPTIBLE DE ACTIVIDAD MINERA . MUNICIPIO SAN DIEGO - CESAR - MEMORANDO ANM 20172100268353. REMISIÓN ACTAS DE CONCERTACIÓN- https://www.anm.gov.co/sites/default/files/actas-de-concertaciones/72.%20ACTA%20MUNICIPIO%20SAN%20DIEGO.pdf -	100%
INF_MAPA_TIERRAS_PG	ID: 381 OPERADOR: DRUMMOND ENERGY, INC Fecha de Actualización: 17/09/2019	Fuente: Geovisor Agencia Nacional de Hidrocarburos - https://geovisor.anh.gov.co/tierras/	65,7102%
INF_MAPA_TIERRAS_PG	ID: 1271 OPERADOR: AGENCIA NACIONAL DE HIDROCARBUROS Fecha de Actualización: 02/12/2021	Fuente: Geovisor Agencia Nacional de Hidrocarburos - https://geovisor.anh.gov.co/tierras/	34,2898%
INF_VEREDA_PG	Nombre: LAS PITILLAS Fecha de Actualización: 09/09/2021	Fuente: DANE - 2020	35,705%
INF_VEREDA_PG	Nombre: LOS BRASILES Fecha de Actualización: 09/09/2021	Fuente: DANE - 2020	49,7403%
INF_VEREDA_PG	Nombre: MEDIA LUNA Fecha de Actualización: 09/09/2021	Fuente: DANE - 2020	0,2112%
INF_VEREDA_PG	Nombre: NUEVAS FLORES Fecha de Actualización:	Fuente: DANE - 2020	14,3435%

CAPA	EXPEDIENTE	MINERALES	PORCENTAJE
	09/09/2021		
INF_LAGUNA_PG	Fecha de Actualización: 26/11/2013	Fuente Instituto Geográfico Agustín Codazzi - IGAC	0,0044%
INF_LAGUNA_PG	Fecha de Actualización: 20/11/2013	Fuente Instituto Geográfico Agustín Codazzi - IGAC	0,025%
INF_LAGUNA_PG	Fecha de Actualización: 26/11/2013	Fuente Instituto Geográfico Agustín Codazzi - IGAC	0,0032%
INF_LAGUNA_PG	Fecha de Actualización: 26/11/2013	Fuente Instituto Geográfico Agustín Codazzi - IGAC	0,0026%
INF_LAGUNA_PG	Fecha de Actualización: 26/11/2013	Fuente Instituto Geográfico Agustín Codazzi - IGAC	0,0024%
INF_LAGUNA_PG	Fecha de Actualización: 22/11/2013	Fuente Instituto Geográfico Agustín Codazzi - IGAC	0,0045%
INF_LAGUNA_PG	Fecha de Actualización: 26/11/2013	Fuente Instituto Geográfico Agustín Codazzi - IGAC	0,0042%
INF_LAGUNA_PG	Fecha de Actualización: 26/11/2013	Fuente Instituto Geográfico Agustín Codazzi - IGAC	0,0004%
INF_LAGUNA_PG	Fecha de Actualización: 20/11/2013	Fuente Instituto Geográfico Agustín Codazzi - IGAC	0,0023%
INF_PANTANO_PG	Fecha de Actualización: 15/11/2013	Fuente Instituto Geográfico Agustín Codazzi - IGAC	0,0025%
INF_PANTANO_PG	Fecha de Actualización: 20/11/2013	Fuente Instituto Geográfico Agustín Codazzi - IGAC	0,0132%
INF_PANTANO_PG	Fecha de Actualización: 20/11/2013	Fuente Instituto Geográfico Agustín Codazzi - IGAC	0,0071%
INF_PANTANO_PG	Fecha de Actualización: 26/11/2013	Fuente Instituto Geográfico Agustín Codazzi - IGAC	0,002%
INF_PANTANO_PG	Fecha de Actualización: 26/11/2013	Fuente Instituto Geográfico Agustín Codazzi - IGAC	0,0029%
INF_PANTANO_PG	Fecha de	Fuente Instituto Geográfico Agustín	0,0021%

CAPA	EXPEDIENTE	MINERALES	PORCENTAJE
	Actualización: 26/11/2013	Codazzi - IGAC	
INF_ DRENAJE SENCILLO	Fecha de Actualización: 22/09/2019	Río Viejo Fuente: Instituto Geográfico Agustín Codazzi - IGAC	_
INF_ DRENAJE SENCILLO	Fecha de Actualización: 22/09/2019	Río Tocaimo (Jobo) Fuente: Instituto Geográfico Agustín Codazzi - IGAC	_
INF_ DRENAJE SENCILLO	Fecha de Actualización: 22/09/2019	Arroyo Mulata Fuente: Instituto Geográfico Agustín Codazzi - IGAC	_
INF_ DRENAJE SENCILLO	Fecha de Actualización: 22/09/2019	Arroyo La Vuelta Fuente: Instituto Geográfico Agustín Codazzi - IGAC	_
INF_ DRENAJE SENCILLO	Fecha de Actualización: 22/09/2019	Arroyo La Palma Fuente: Instituto Geográfico Agustín Codazzi - IGAC	_
INF_ DRENAJE SENCILLO	Fecha de Actualización: 22/09/2019	Arroyo La Mina Fuente: Instituto Geográfico Agustín Codazzi - IGAC	_
INF_ DRENAJE SENCILLO	Fecha de Actualización: 22/09/2019	Arroyo de Las Mujeres Fuente: Instituto Geográfico Agustín Codazzi - IGAC	_
INF_ DRENAJE SENCILLO	Fecha de Actualización: 22/09/2019	Arroyo de Agua Fuente: Instituto Geográfico Agustín Codazzi - IGAC	_
INF_ DRENAJE SENCILLO	Fecha de Actualización: 22/09/2019	Arroyo Chaparritos Fuente: Instituto Geográfico Agustín Codazzi - IGAC	_
INF_ DRENAJE SENCILLO	Fecha de Actualización: 22/09/2019	Arroyo Andrés Suárez Fuente: Instituto Geográfico Agustín Codazzi - IGAC	_
INF_ DRENAJE SENCILLO	Fecha de Actualización: 22/09/2019	19 registros Fuente: Instituto Geográfico Agustín Codazzi - IGAC	_
INF_ VÍA	Fecha de Actualización: 15/11/2013	5 registros. Fuente: Instituto Geográfico Agustín Codazzi - IGAC	_
INF_ VÍA	Fecha de Actualización: 20/11/2013	38 registros. Fuente: Instituto Geográfico Agustín Codazzi - IGAC	_
INF_ VÍA	Fecha de Actualización: 22/11/2013	11 registros. Fuente: Instituto Geográfico Agustín Codazzi - IGAC	_

CAPA	EXPEDIENTE	MINERALES	PORCENTAJE
INF_ VÍA	Fecha de Actualización: 25/11/2013	8 registros. Fuente: Instituto Geográfico Agustín Codazzi - IGAC	_
INF_ VÍA	Fecha de Actualización: 26/11/2013	60 registros. Fuente: Instituto Geográfico Agustín Codazzi - IGAC	_
INF_PUENTE_PT	Fecha de Actualización: 25/11/2013	1 registro. Fuente: Instituto Geográfico Agustín Codazzi - IGAC	_
INF_ZONA_MACROFOCALIZADA_PG	Fecha de Actualización: 08/12/2019	Unidad Administrativa Especial de Gestión de Restitución de Tierras Despojadas ID: 930 Nombre: CESAR DT: Oficina: VALLEDUPAR	100%
INF_ZONA_MICROFOCALIZADA_PG	Fecha de Actualización: 29/09/2019	Unidad de Restitución de Tierras - URT Territorial Valledupar	36,2886%
INF_ZONA_MICROFOCALIZADA_PG	Fecha de Actualización: 29/09/2019	Unidad de Restitución de Tierras - URT Territorial Valledupar	63,7114%
INF_AUTORIDAD_AMBIENTAL_PG	Fecha de Actualización: 28/09/2018	Corporación Autónoma Regional del Cesar Fuente: Ministerio de Ambiente y Desarrollo Sostenible - MADS	100%
INF_PUNTO_ATENCION_REGIONAL_PG	Fecha de Actualización: 29/06/2018	PAR VALLEDUPAR Fuente: Agencia Nacional de Minería - ANM	100%
INF_PREDIO_RURAL_PG	COD_PRD: 2075000010000000 10050000000000	Instituto Geográfico Agustín Codazzi - IGAC https://drive.google.com/uc?export=download&confirm=s46s&id=1FZmJq88-ZBF2ouofM9pDGd_UijKrVrC-	0,0104%
INF_PREDIO_RURAL_PG	COD_PRD: 2075000010000000 10051000000000	Instituto Geográfico Agustín Codazzi - IGAC https://drive.google.com/uc?export=download&confirm=s46s&id=1FZmJq88-ZBF2ouofM9pDGd_UijKrVrC-	1,8403%
INF_PREDIO_RURAL_PG	COD_PRD: 2075000010000000 10052000000000	Instituto Geográfico Agustín Codazzi - IGAC https://drive.google.com/uc?export=download&confirm=s46s&id=1FZmJq88-ZBF2ouofM9pDGd_UijKrVrC-	2,7226%
INF_PREDIO_RURAL_PG	COD_PRD: 2075000010000000 10053000000000	Instituto Geográfico Agustín Codazzi - IGAC https://drive.google.com/uc?export=download&confirm=s46s&id=1FZmJq88-	2,7866%

CAPA	EXPEDIENTE	MINERALES	PORCENTAJE
		ZBF2ouofM9pDGd_UijKrVrC-	
INF_PREDIO_RURAL_PG	COD_PRD: 2075000010000000 10054000000000	Instituto Geográfico Agustín Codazzi - IGAC https://drive.google.com/uc?export=download&confirm=s46s&id=1FZmJq88-ZBF2ouofM9pDGd_UijKrVrC-	0,4749%
INF_PREDIO_RURAL_PG	COD_PRD: 2075000010000000 10055000000000	Instituto Geográfico Agustín Codazzi - IGAC https://drive.google.com/uc?export=download&confirm=s46s&id=1FZmJq88-ZBF2ouofM9pDGd_UijKrVrC-	2,3595%
INF_PREDIO_RURAL_PG	COD_PRD: 2075000010000000 10056000000000	Instituto Geográfico Agustín Codazzi - IGAC https://drive.google.com/uc?export=download&confirm=s46s&id=1FZmJq88-ZBF2ouofM9pDGd_UijKrVrC-	2,2486%
INF_PREDIO_RURAL_PG	COD_PRD: 2075000010000000 10057000000000	Instituto Geográfico Agustín Codazzi - IGAC https://drive.google.com/uc?export=download&confirm=s46s&id=1FZmJq88-ZBF2ouofM9pDGd_UijKrVrC-	2,2022%
INF_PREDIO_RURAL_PG	COD_PRD: 2075000010000000 10058000000000	Instituto Geográfico Agustín Codazzi - IGAC https://drive.google.com/uc?export=download&confirm=s46s&id=1FZmJq88-ZBF2ouofM9pDGd_UijKrVrC-	1,9023%
INF_PREDIO_RURAL_PG	COD_PRD: 2075000010000000 10059000000000	Instituto Geográfico Agustín Codazzi - IGAC https://drive.google.com/uc?export=download&confirm=s46s&id=1FZmJq88-ZBF2ouofM9pDGd_UijKrVrC-	1,5885%
INF_PREDIO_RURAL_PG	COD_PRD: 2075000010000000 10060000000000	Instituto Geográfico Agustín Codazzi - IGAC https://drive.google.com/uc?export=download&confirm=s46s&id=1FZmJq88-ZBF2ouofM9pDGd_UijKrVrC-	0,2409%
INF_PREDIO_RURAL_PG	COD_PRD: 2075000010000000 10062000000000	Instituto Geográfico Agustín Codazzi - IGAC https://drive.google.com/uc?export=download&confirm=s46s&id=1FZmJq88-ZBF2ouofM9pDGd_UijKrVrC-	1,3678%
INF_PREDIO_RURAL_PG	COD_PRD: 2075000010000000 10063000000000	Instituto Geográfico Agustín Codazzi - IGAC https://drive.google.com/uc?export=download&confirm=s46s&id=1FZmJq88-ZBF2ouofM9pDGd_UijKrVrC-	0,0374%
INF_PREDIO_RURAL_PG	COD_PRD: 2075000010000000 10064000000000	Instituto Geográfico Agustín Codazzi - IGAC https://drive.google.com/uc?export=download&confirm=s46s&id=1FZmJq88-ZBF2ouofM9pDGd_UijKrVrC-	0,0789%
INF_PREDIO_RURAL_PG	COD_PRD: 2075000010000000 10068000000000	Instituto Geográfico Agustín Codazzi - IGAC https://drive.google.com/uc?export=download&confirm=s46s&id=1FZmJq88-ZBF2ouofM9pDGd_UijKrVrC-	0,1369%
INF_PREDIO_RURAL_PG	COD_PRD: 2075000010000000 10069000000000	Instituto Geográfico Agustín Codazzi - IGAC https://drive.google.com/uc?export=download&confirm=s46s&id=1FZmJq88-ZBF2ouofM9pDGd_UijKrVrC-	0,1587%
INF_PREDIO_RURAL_PG	COD_PRD: 2075000010000000 10228000000000	Instituto Geográfico Agustín Codazzi - IGAC https://drive.google.com/uc?export=download&confirm=s46s&id=1FZmJq88-ZBF2ouofM9pDGd_UijKrVrC-	2,3702%
INF_PREDIO_RURAL_PG	COD_PRD: 2075000010000000 10229000000000	Instituto Geográfico Agustín Codazzi - IGAC https://drive.google.com/uc?export=download&confirm=s46s&id=1FZmJq88-ZBF2ouofM9pDGd_UijKrVrC-	1,1104%
INF_PREDIO_RURAL_PG	COD_PRD: 2075000010000000 10251000000000	Instituto Geográfico Agustín Codazzi - IGAC https://drive.google.com/uc?export=download&confirm=s46s&id=1FZmJq88-ZBF2ouofM9pDGd_UijKrVrC-	1,3246%
INF_PREDIO_RURAL_PG	COD_PRD: 2075000010000000 10267000000000	Instituto Geográfico Agustín Codazzi - IGAC https://drive.google.com/uc?export=download&confirm=s46s&id=1FZmJq88-ZBF2ouofM9pDGd_UijKrVrC-	0,1574%
INF_PREDIO_RURAL_PG	COD_PRD: 2075000010000000 10288000000000	Instituto Geográfico Agustín Codazzi - IGAC https://drive.google.com/uc?export=download&confirm=s46s&id=1FZmJq88-ZBF2ouofM9pDGd_UijKrVrC-	0,6974%
INF_PREDIO_RURAL_PG	COD_PRD: 2075000010000000 10292000000000	Instituto Geográfico Agustín Codazzi - IGAC https://drive.google.com/uc?export=download&confirm=s46s&id=1FZmJq88-ZBF2ouofM9pDGd_UijKrVrC-	0,6803%
INF_PREDIO_RURAL_PG	COD_PRD: 2075000010000000 10297000000000	Instituto Geográfico Agustín Codazzi - IGAC https://drive.google.com/uc?export=download&confirm=s46s&id=1FZmJq88-ZBF2ouofM9pDGd_UijKrVrC-	0,1308%
INF_PREDIO_RURAL_PG	COD_PRD: 2075000010000000 10298000000000	Instituto Geográfico Agustín Codazzi - IGAC https://drive.google.com/uc?export=download&confirm=s46s&id=1FZmJq88-ZBF2ouofM9pDGd_UijKrVrC-	0,1429%
INF_PREDIO_RURAL_PG	COD_PRD: 2075000010000000 10299000000000	Instituto Geográfico Agustín Codazzi - IGAC https://drive.google.com/uc?export=download&confirm=s46s&id=1FZmJq88-ZBF2ouofM9pDGd_UijKrVrC-	0,4275%
INF_PREDIO_RURAL_PG	COD_PRD: 2075000010000000 10300000000000	Instituto Geográfico Agustín Codazzi - IGAC https://drive.google.com/uc?export=download&confirm=s46s&id=1FZmJq88-ZBF2ouofM9pDGd_UijKrVrC-	1,2707%
INF_PREDIO_RURAL_PG	COD_PRD: 2075000010000000 10301000000000	Instituto Geográfico Agustín Codazzi - IGAC https://drive.google.com/uc?export=download&confirm=s46s&id=1FZmJq88-ZBF2ouofM9pDGd_UijKrVrC-	1,0267%
INF_PREDIO_RURAL_PG	COD_PRD: 2075000010000000 10308000000000	Instituto Geográfico Agustín Codazzi - IGAC https://drive.google.com/uc?export=download&confirm=s46s&id=1FZmJq88-ZBF2ouofM9pDGd_UijKrVrC-	0,6359%
INF_PREDIO_RURAL_PG	COD_PRD: 2075000010000000 10309000000000	Instituto Geográfico Agustín Codazzi - IGAC https://drive.google.com/uc?export=download&confirm=s46s&id=1FZmJq88-ZBF2ouofM9pDGd_UijKrVrC-	0,6354%
INF_PREDIO_RURAL_PG	COD_PRD: 2075000010000000 10310000000000	Instituto Geográfico Agustín Codazzi - IGAC https://drive.google.com/uc?export=download&confirm=s46s&id=1FZmJq88-ZBF2ouofM9pDGd_UijKrVrC-	0,8615%
INF_PREDIO_RURAL_PG	COD_PRD: 2075000010000000 10311000000000	Instituto Geográfico Agustín Codazzi - IGAC https://drive.google.com/uc?export=download&confirm=s46s&id=1FZmJq88-ZBF2ouofM9pDGd_UijKrVrC-	1,4641%
INF_PREDIO_RURAL_PG	COD_PRD: 2075000010000000 10337000000000	Instituto Geográfico Agustín Codazzi - IGAC https://drive.google.com/uc?export=download&confirm=s46s&id=1FZmJq88-ZBF2ouofM9pDGd_UijKrVrC-	0,0126%
INF_PREDIO_RURAL_PG	COD_PRD: 2075000010000000 10339000000000	Instituto Geográfico Agustín Codazzi - IGAC https://drive.google.com/uc?export=download&confirm=s46s&id=1FZmJq88-ZBF2ouofM9pDGd_UijKrVrC-	2,0017%
INF_PREDIO_RURAL_PG	COD_PRD: 2075000010000000 10341000000000	Instituto Geográfico Agustín Codazzi - IGAC https://drive.google.com/uc?export=download&confirm=s46s&id=1FZmJq88-ZBF2ouofM9pDGd_UijKrVrC-	0,7001%
INF_PREDIO_RURAL_PG	COD_PRD: 2075000010000000 10346000000000	Instituto Geográfico Agustín Codazzi - IGAC https://drive.google.com/uc?export=download&confirm=s46s&id=1FZmJq88-ZBF2ouofM9pDGd_UijKrVrC-	0,7971%
INF_PREDIO_RURAL_PG	COD_PRD: 2075000010000000 20018000000000	Instituto Geográfico Agustín Codazzi - IGAC https://drive.google.com/uc?export=download&confirm=s46s&id=1FZmJq88-ZBF2ouofM9pDGd_UijKrVrC-	0,5561%
INF_PREDIO_RURAL_PG	COD_PRD: 2075000010000000 20019000000000	Instituto Geográfico Agustín Codazzi - IGAC https://drive.google.com/uc?export=download&confirm=s46s&id=1FZmJq88-ZBF2ouofM9pDGd_UijKrVrC-	0,007%
INF_PREDIO_RURAL_PG	COD_PRD: 2075000010000000 20021000000000	Instituto Geográfico Agustín Codazzi - IGAC https://drive.google.com/uc?export=download&confirm=s46s&id=1FZmJq88-ZBF2ouofM9pDGd_UijKrVrC-	2,4046%
INF_PREDIO_RURAL_PG	COD_PRD: 2075000010000000 20023000000000	Instituto Geográfico Agustín Codazzi - IGAC https://drive.google.com/uc?export=download&confirm=s46s&id=1FZmJq88-ZBF2ouofM9pDGd_UijKrVrC-	1,8849%
INF_PREDIO_RURAL_PG	COD_PRD: 2075000010000000 20024000000000	Instituto Geográfico Agustín Codazzi - IGAC https://drive.google.com/uc?export=download&confirm=s46s&id=1FZmJq88-ZBF2ouofM9pDGd_UijKrVrC-	0,0203%

CAPA	EXPEDIENTE	MINERALES	PORCENTAJE
		nload&confirm=s46s&id=1FZmJq88-ZBF2ouofM9pDGd_UijKrVrC-	
INF_PREDIO_RURAL_PG	COD_PRD: 2075000030000000 10028000000000	Instituto Geográfico Agustín Codazzi - IGAC https://drive.google.com/uc?export=download&confirm=s46s&id=1FZmJq88-ZBF2ouofM9pDGd_UijKrVrC-	0,0821%
INF_PREDIO_RURAL_PG	COD_PRD: 2075000030000000 10059000000000	Instituto Geográfico Agustín Codazzi - IGAC https://drive.google.com/uc?export=download&confirm=s46s&id=1FZmJq88-ZBF2ouofM9pDGd_UijKrVrC-	0,0778%
INF_PREDIO_RURAL_PG	COD_PRD: 2075000030000000 10060000000000	Instituto Geográfico Agustín Codazzi - IGAC https://drive.google.com/uc?export=download&confirm=s46s&id=1FZmJq88-ZBF2ouofM9pDGd_UijKrVrC-	0,1075%
INF_PREDIO_RURAL_PG	COD_PRD: 2075000030000000 10062000000000	Instituto Geográfico Agustín Codazzi - IGAC https://drive.google.com/uc?export=download&confirm=s46s&id=1FZmJq88-ZBF2ouofM9pDGd_UijKrVrC-	0,8581%
INF_PREDIO_RURAL_PG	COD_PRD: 2075000030000000 10063000000000	Instituto Geográfico Agustín Codazzi - IGAC https://drive.google.com/uc?export=download&confirm=s46s&id=1FZmJq88-ZBF2ouofM9pDGd_UijKrVrC-	2,5486%
INF_PREDIO_RURAL_PG	COD_PRD: 2075000030000000 10064000000000	Instituto Geográfico Agustín Codazzi - IGAC https://drive.google.com/uc?export=download&confirm=s46s&id=1FZmJq88-ZBF2ouofM9pDGd_UijKrVrC-	0,7391%
INF_PREDIO_RURAL_PG	COD_PRD: 2075000030000000 10065000000000	Instituto Geográfico Agustín Codazzi - IGAC https://drive.google.com/uc?export=download&confirm=s46s&id=1FZmJq88-ZBF2ouofM9pDGd_UijKrVrC-	1,3735%
INF_PREDIO_RURAL_PG	COD_PRD: 2075000030000000 10068000000000	Instituto Geográfico Agustín Codazzi - IGAC https://drive.google.com/uc?export=download&confirm=s46s&id=1FZmJq88-ZBF2ouofM9pDGd_UijKrVrC-	1,0495%
INF_PREDIO_RURAL_PG	COD_PRD: 2075000030000000 10069000000000	Instituto Geográfico Agustín Codazzi - IGAC https://drive.google.com/uc?export=dow	6,4187%

CAPA	EXPEDIENTE	MINERALES	PORCENTAJE
		nload&confirm=s46s&id=1FZmJq88-ZBF2ouofM9pDGd_UijKrVrC-	
INF_PREDIO_RURAL_PG	COD_PRD: 2075000030000000 10077000000000	Instituto Geográfico Agustín Codazzi - IGAC https://drive.google.com/uc?export=download&confirm=s46s&id=1FZmJq88-ZBF2ouofM9pDGd_UijKrVrC-	0,884%
INF_PREDIO_RURAL_PG	COD_PRD: 2075000030000000 10078000000000	Instituto Geográfico Agustín Codazzi - IGAC https://drive.google.com/uc?export=download&confirm=s46s&id=1FZmJq88-ZBF2ouofM9pDGd_UijKrVrC-	1,864%
INF_PREDIO_RURAL_PG	COD_PRD: 2075000030000000 10079000000000	Instituto Geográfico Agustín Codazzi - IGAC https://drive.google.com/uc?export=download&confirm=s46s&id=1FZmJq88-ZBF2ouofM9pDGd_UijKrVrC-	1,4518%
INF_PREDIO_RURAL_PG	COD_PRD: 2075000030000000 10080000000000	Instituto Geográfico Agustín Codazzi - IGAC https://drive.google.com/uc?export=download&confirm=s46s&id=1FZmJq88-ZBF2ouofM9pDGd_UijKrVrC-	1,2781%
INF_PREDIO_RURAL_PG	COD_PRD: 2075000030000000 10081000000000	Instituto Geográfico Agustín Codazzi - IGAC https://drive.google.com/uc?export=download&confirm=s46s&id=1FZmJq88-ZBF2ouofM9pDGd_UijKrVrC-	1,3816%
INF_PREDIO_RURAL_PG	COD_PRD: 2075000030000000 10083000000000	Instituto Geográfico Agustín Codazzi - IGAC https://drive.google.com/uc?export=download&confirm=s46s&id=1FZmJq88-ZBF2ouofM9pDGd_UijKrVrC-	1,5466%
INF_PREDIO_RURAL_PG	COD_PRD: 2075000030000000 10084000000000	Instituto Geográfico Agustín Codazzi - IGAC https://drive.google.com/uc?export=download&confirm=s46s&id=1FZmJq88-ZBF2ouofM9pDGd_UijKrVrC-	4,5313%
INF_PREDIO_RURAL_PG	COD_PRD: 2075000030000000 10085000000000	Instituto Geográfico Agustín Codazzi - IGAC https://drive.google.com/uc?export=download&confirm=s46s&id=1FZmJq88-ZBF2ouofM9pDGd_UijKrVrC-	0,0492%
INF_PREDIO_RURAL_PG	COD_PRD: 2075000030000000 10086000000000	Instituto Geográfico Agustín Codazzi - IGAC https://drive.google.com/uc?export=dow	0,2271%

CAPA	EXPEDIENTE	MINERALES	PORCENTAJE
		nload&confirm=s46s&id=1FZmJq88-ZBF2ouofM9pDGd_UijKrVrC-	
INF_PREDIO_RURAL_PG	COD_PRD: 2075000030000000 10087000000000	Instituto Geográfico Agustín Codazzi - IGAC https://drive.google.com/uc?export=download&confirm=s46s&id=1FZmJq88-ZBF2ouofM9pDGd_UijKrVrC-	1,6961%
INF_PREDIO_RURAL_PG	COD_PRD: 2075000030000000 10088000000000	Instituto Geográfico Agustín Codazzi - IGAC https://drive.google.com/uc?export=download&confirm=s46s&id=1FZmJq88-ZBF2ouofM9pDGd_UijKrVrC-	1,7907%
INF_PREDIO_RURAL_PG	COD_PRD: 2075000030000000 10097000000000	Instituto Geográfico Agustín Codazzi - IGAC https://drive.google.com/uc?export=download&confirm=s46s&id=1FZmJq88-ZBF2ouofM9pDGd_UijKrVrC-	0,0239%
INF_PREDIO_RURAL_PG	COD_PRD: 2075000030000000 10098000000000	Instituto Geográfico Agustín Codazzi - IGAC https://drive.google.com/uc?export=download&confirm=s46s&id=1FZmJq88-ZBF2ouofM9pDGd_UijKrVrC-	0,7052%
INF_PREDIO_RURAL_PG	COD_PRD: 2075000030000000 10107000000000	Instituto Geográfico Agustín Codazzi - IGAC https://drive.google.com/uc?export=download&confirm=s46s&id=1FZmJq88-ZBF2ouofM9pDGd_UijKrVrC-	0,0004%
INF_PREDIO_RURAL_PG	COD_PRD: 2075000030000000 10204000000000	Instituto Geográfico Agustín Codazzi - IGAC https://drive.google.com/uc?export=download&confirm=s46s&id=1FZmJq88-ZBF2ouofM9pDGd_UijKrVrC-	0,7073%
INF_PREDIO_RURAL_PG	COD_PRD: 2075000030000000 10241000000000	Instituto Geográfico Agustín Codazzi - IGAC https://drive.google.com/uc?export=download&confirm=s46s&id=1FZmJq88-ZBF2ouofM9pDGd_UijKrVrC-	0,7101%
INF_PREDIO_RURAL_PG	COD_PRD: 2075000030000000 10251000000000	Instituto Geográfico Agustín Codazzi - IGAC https://drive.google.com/uc?export=download&confirm=s46s&id=1FZmJq88-ZBF2ouofM9pDGd_UijKrVrC-	1,0614%
INF_PREDIO_RURAL_PG	COD_PRD: 2075000030000000 10252000000000	Instituto Geográfico Agustín Codazzi - IGAC https://drive.google.com/uc?export=dow	0,4599%

CAPA	EXPEDIENTE	MINERALES	PORCENTAJE
		nload&confirm=s46s&id=1FZmJq88-ZBF2ouofM9pDGd_UijKrVrC-	
INF_PREDIO_RURAL_PG	COD_PRD: 2075000030000000 10257000000000	Instituto Geográfico Agustín Codazzi - IGAC https://drive.google.com/uc?export=download&confirm=s46s&id=1FZmJq88-ZBF2ouofM9pDGd_UijKrVrC-	1,0417%
INF_PREDIO_RURAL_PG	COD_PRD: 2075000030000000 10258000000000	Instituto Geográfico Agustín Codazzi - IGAC https://drive.google.com/uc?export=download&confirm=s46s&id=1FZmJq88-ZBF2ouofM9pDGd_UijKrVrC-	0,9448%
INF_PREDIO_RURAL_PG	COD_PRD: 2075000030000000 10259000000000	Instituto Geográfico Agustín Codazzi - IGAC https://drive.google.com/uc?export=download&confirm=s46s&id=1FZmJq88-ZBF2ouofM9pDGd_UijKrVrC-	4,5237%
INF_PREDIO_RURAL_PG	COD_PRD: 2075000030000000 10292000000000	Instituto Geográfico Agustín Codazzi - IGAC https://drive.google.com/uc?export=download&confirm=s46s&id=1FZmJq88-ZBF2ouofM9pDGd_UijKrVrC-	1,3714%
INF_PREDIO_RURAL_PG	COD_PRD: 2075000030000000 10336000000000	Instituto Geográfico Agustín Codazzi - IGAC https://drive.google.com/uc?export=download&confirm=s46s&id=1FZmJq88-ZBF2ouofM9pDGd_UijKrVrC-	2,0073%
INF_PREDIO_RURAL_PG	COD_PRD: 2075000030000000 10343000000000	Instituto Geográfico Agustín Codazzi - IGAC https://drive.google.com/uc?export=download&confirm=s46s&id=1FZmJq88-ZBF2ouofM9pDGd_UijKrVrC-	0,0007%
INF_PREDIO_RURAL_PG	COD_PRD: 2075000030000000 10344000000000	Instituto Geográfico Agustín Codazzi - IGAC https://drive.google.com/uc?export=download&confirm=s46s&id=1FZmJq88-ZBF2ouofM9pDGd_UijKrVrC-	0,2096%
INF_PREDIO_RURAL_PG	COD_PRD: 2075000030000000 10345000000000	Instituto Geográfico Agustín Codazzi - IGAC https://drive.google.com/uc?export=download&confirm=s46s&id=1FZmJq88-ZBF2ouofM9pDGd_UijKrVrC-	0,0904%
INF_PREDIO_RURAL_PG	COD_PRD: 2075000030000000 10346000000000	Instituto Geográfico Agustín Codazzi - IGAC https://drive.google.com/uc?export=dow	0,7357%

CAPA	EXPEDIENTE	MINERALES	PORCENTAJE
		nload&confirm=s46s&id=1FZmJq88-ZBF2ouofM9pDGd_UijKrVrC-	
INF_PREDIO_RURAL_PG	COD_PRD: 2075000030000000 10358000000000	Instituto Geográfico Agustín Codazzi - IGAC https://drive.google.com/uc?export=download&confirm=s46s&id=1FZmJq88-ZBF2ouofM9pDGd_UijKrVrC-	1,8011%
INF_PREDIO_RURAL_PG	COD_PRD: 2075000030000000 10364000000000	Instituto Geográfico Agustín Codazzi - IGAC https://drive.google.com/uc?export=download&confirm=s46s&id=1FZmJq88-ZBF2ouofM9pDGd_UijKrVrC-	0,2255%
INF_PREDIO_RURAL_PG	COD_PRD: 2075000030000000 10369000000000	Instituto Geográfico Agustín Codazzi - IGAC https://drive.google.com/uc?export=download&confirm=s46s&id=1FZmJq88-ZBF2ouofM9pDGd_UijKrVrC-	1,6004%
INF_PREDIO_RURAL_PG	COD_PRD: 2075000030000000 10372000000000	Instituto Geográfico Agustín Codazzi - IGAC https://drive.google.com/uc?export=download&confirm=s46s&id=1FZmJq88-ZBF2ouofM9pDGd_UijKrVrC-	0,0313%
INF_PREDIO_RURAL_PG	COD_PRD: 2075000030000000 10377000000000	Instituto Geográfico Agustín Codazzi - IGAC https://drive.google.com/uc?export=download&confirm=s46s&id=1FZmJq88-ZBF2ouofM9pDGd_UijKrVrC-	0,2029%
INF_PREDIO_RURAL_PG	COD_PRD: 2075000030000000 10378000000000	Instituto Geográfico Agustín Codazzi - IGAC https://drive.google.com/uc?export=download&confirm=s46s&id=1FZmJq88-ZBF2ouofM9pDGd_UijKrVrC-	0,3499%
INF_PREDIO_RURAL_PG	COD_PRD: 2075000030000000 10381000000000	Instituto Geográfico Agustín Codazzi - IGAC https://drive.google.com/uc?export=download&confirm=s46s&id=1FZmJq88-ZBF2ouofM9pDGd_UijKrVrC-	0,0065%
INF_PREDIO_RURAL_PG	COD_PRD: 2075000030000000 10422000000000	Instituto Geográfico Agustín Codazzi - IGAC https://drive.google.com/uc?export=download&confirm=s46s&id=1FZmJq88-ZBF2ouofM9pDGd_UijKrVrC-	1,6733%
INF_PREDIO_RURAL_PG	COD_PRD: 2075000030000000 10423000000000	Instituto Geográfico Agustín Codazzi - IGAC https://drive.google.com/uc?export=dow	1,6143%

CAPA	EXPEDIENTE	MINERALES	PORCENTAJE
		nload&confirm=s46s&id=1FZmJq88-ZBF2ouofM9pDGd_UijKrVrC-	
INF_PREDIO_RURAL_PG	COD_PRD: 2075000030000000 10427000000000	Instituto Geográfico Agustín Codazzi - IGAC https://drive.google.com/uc?export=download&confirm=s46s&id=1FZmJq88-ZBF2ouofM9pDGd_UijKrVrC-	1,0357%
INF_PREDIO_RURAL_PG	COD_PRD: 2075000030000000 10452000000000	Instituto Geográfico Agustín Codazzi - IGAC https://drive.google.com/uc?export=download&confirm=s46s&id=1FZmJq88-ZBF2ouofM9pDGd_UijKrVrC-	1,0115%
INF_PREDIO_RURAL_PG	COD_PRD: 2075000030000000 10477000000000	Instituto Geográfico Agustín Codazzi - IGAC https://drive.google.com/uc?export=download&confirm=s46s&id=1FZmJq88-ZBF2ouofM9pDGd_UijKrVrC-	0,0052%
INF_PREDIO_RURAL_PG	COD_PRD: 2075000030000000 10481000000000	Instituto Geográfico Agustín Codazzi - IGAC https://drive.google.com/uc?export=download&confirm=s46s&id=1FZmJq88-ZBF2ouofM9pDGd_UijKrVrC-	0,1624%
INF_PREDIO_RURAL_PG	COD_PRD: 2075000030000000 10500000000000	Instituto Geográfico Agustín Codazzi - IGAC https://drive.google.com/uc?export=download&confirm=s46s&id=1FZmJq88-ZBF2ouofM9pDGd_UijKrVrC-	1,2285%
INF_PREDIO_RURAL_PG	COD_PRD: 2075000030000000 10502000000000	Instituto Geográfico Agustín Codazzi - IGAC https://drive.google.com/uc?export=download&confirm=s46s&id=1FZmJq88-ZBF2ouofM9pDGd_UijKrVrC-	0,039%
INF_PREDIO_RURAL_PG	COD_PRD: 2075000030000000 10521000000000	Instituto Geográfico Agustín Codazzi - IGAC https://drive.google.com/uc?export=download&confirm=s46s&id=1FZmJq88-ZBF2ouofM9pDGd_UijKrVrC-	0,5178%
INF_PREDIO_RURAL_PG	COD_PRD: 2075000030000000 10527000000000	Instituto Geográfico Agustín Codazzi - IGAC https://drive.google.com/uc?export=download&confirm=s46s&id=1FZmJq88-ZBF2ouofM9pDGd_UijKrVrC-	1,2565%
INF_PREDIO_RURAL_PG	COD_PRD: 2075000030000000 10528000000000	Instituto Geográfico Agustín Codazzi - IGAC https://drive.google.com/uc?export=dow	0,0569%

CAPA	EXPEDIENTE	MINERALES	PORCENTAJE
		nload&confirm=s46s&id=1FZmJq88-ZBF2ouofM9pDGd_UijKrVrC-	
INF_PREDIO_RURAL_PG	COD_PRD: 2075000030000000 10529000000000	Instituto Geográfico Agustín Codazzi - IGAC https://drive.google.com/uc?export=download&confirm=s46s&id=1FZmJq88-ZBF2ouofM9pDGd_UijKrVrC-	0,1479%
INF_PREDIO_RURAL_PG	COD_PRD: 2075000030000000 10530000000000	Instituto Geográfico Agustín Codazzi - IGAC https://drive.google.com/uc?export=download&confirm=s46s&id=1FZmJq88-ZBF2ouofM9pDGd_UijKrVrC-	0,2838%
INF_PREDIO_RURAL_PG	COD_PRD: 2075000030000000 10536000000000	Instituto Geográfico Agustín Codazzi - IGAC https://drive.google.com/uc?export=download&confirm=s46s&id=1FZmJq88-ZBF2ouofM9pDGd_UijKrVrC-	0,0074%
INF_PREDIO_RURAL_PG	COD_PRD: 2075000030000000 10605000000000	Instituto Geográfico Agustín Codazzi - IGAC https://drive.google.com/uc?export=download&confirm=s46s&id=1FZmJq88-ZBF2ouofM9pDGd_UijKrVrC-	0,0011%

(*) No se realiza recorte con las capas, RST_PROYECTO_LICENCIADO_LN, INF_AREA_SUSCEPTIBLE_MINERA_PG, INF_MAPA_TIERRAS_PG, INF_ZONA_MACROFOCALIZADA_PG, INF_ZONA_MICROFOCALIZADA_PG; sin embargo, para adelantar labores mineras deberá realizar el trámite respectivo ante la autoridad competente.

4. ÁREA LIBRE

Como se indica en el numeral 3, Estudio de Superposiciones, sobre el área de interés definida como Bloque 2, no existen títulos mineros vigentes. Sin embargo, se evidencia superposición con el área excluible AEM - SELECCIÓN OBJETIVA Bloque 2 y EXC_AREA_RESERVADA_POTENCL_PG Bloques 333 y 418 de la minería vigentes.

5. REPRESENTACIÓN GRÁFICA

La representación gráfica de las áreas anteriormente descritas se presenta en el reporte gráfico **ANM RG-3444-21** adjunto a la presente certificación.

Es importante resaltar, que estos reportes son únicamente informativos, los polígonos de solicitudes y/o títulos mineros, áreas excluibles, restrictivas e informativas de la minería, son susceptibles de variar en cualquier momento, en la medida en que la Agencia Nacional de Minería - ANM actualice el sistema de información geográfica oficial de la ANM.

Atentamente,

ANA MARÍA GONZÁLEZ BORRERO
Coordinadora de Catastro y Registro Minero

Proyectó: Jenny Mariluz Rodriguez Santos.

Bogotá, D.C. 14 de diciembre de 2021 **ANM- CAL-0504-21**

CERTIFICADO DE ÁREA LIBRE PARA EL POLÍGONO BLOQUE 15

1. ÁREA INICIAL

Una vez capturada y graficada el área de interés Polígono BLOQUE 15, en el sistema de información de la Agencia Nacional de Minería, **SIGM ANNA – Minería**, con fecha de actualización de la información geográfica del 14 de diciembre de 2021, y utilizando el software ArcGis 10.8.1 para Desktop, a partir de las celdas de la cuadrícula minera, coordenadas geográficas con sistema de referencia Datum Magna remitidas por la Gerente de Promoción Minera de la Vicepresidencia de Promoción y Fomento, mediante memorando 20213500311803 de 03 de diciembre de 2021, se observa que estas celdas conforman un polígono que presenta las siguientes características:

DATUM MAGNA
COORDENADAS GEOGRÁFICAS
MUNICIPIOS SAN DIEGO-LA PAZ
ÁREA TOTAL 2731,3484 *Hectáreas*

*****El valor del área total y de cada polígono se calcula como la sumatoria de las áreas de las celdas completamente contenidas y se encuentra calculada en el atributo AREA_HA, de la capa SIGM_SPATIAL.MTA_GRID_CELDA.

2. ALINDERACIÓN DEL POLÍGONO BLOQUE 15. (TOTAL CELDAS QUE CONTIENE EL POLÍGONO; 2254)
Área: ÁREA TOTAL 2731,3484 Hectáreas Ha
MUNICIPIOS: SAN DIEGO-LA PAZ
DEPARTAMENTO: CESAR

No.	CELL_KEY_I	AREA_HA
1	18P09N09F03Z	1,2116
2	18P09N09F04V	1,2116
3	18P09N09F04W	1,2116
4	18P09N09F04X	1,2116
5	18P09N09F04Y	1,2116
6	18P09N09F04Z	1,2116
7	18P09N09F05V	1,2116
8	18P09N09F05W	1,2116
9	18P09N09F05X	1,2116
10	18P09N09F05Y	1,2116
11	18P09N09F05Z	1,2116
12	18P09N09F08E	1,2116
13	18P09N09F08J	1,2116
14	18P09N09F08P	1,2116
15	18P09N09F08U	1,2116
16	18P09N09F08Z	1,2116
17	18P09N09F09A	1,2116
18	18P09N09F09B	1,2116
19	18P09N09F09C	1,2116
20	18P09N09F09D	1,2116
21	18P09N09F09E	1,2116
22	18P09N09F09F	1,2116
23	18P09N09F09G	1,2116
24	18P09N09F09H	1,2116
25	18P09N09F09I	1,2116
26	18P09N09F09J	1,2116
27	18P09N09F09K	1,2116
28	18P09N09F09L	1,2116
29	18P09N09F09M	1,2116
30	18P09N09F09N	1,2116
31	18P09N09F09P	1,2116
32	18P09N09F09Q	1,2116
33	18P09N09F09R	1,2116
34	18P09N09F09S	1,2116
35	18P09N09F09T	1,2116
36	18P09N09F09U	1,2116
37	18P09N09F09V	1,2116
38	18P09N09F09W	1,2116
39	18P09N09F09X	1,2116
40	18P09N09F09Y	1,2116
41	18P09N09F09Z	1,2116
42	18P09N09F10A	1,2116
43	18P09N09F10B	1,2116
44	18P09N09F10C	1,2116
45	18P09N09F10D	1,2116
46	18P09N09F10E	1,2116
47	18P09N09F10F	1,2116
48	18P09N09F10G	1,2116
49	18P09N09F10H	1,2116
50	18P09N09F10I	1,2116
51	18P09N09F10J	1,2116
52	18P09N09F10K	1,2116
53	18P09N09F10L	1,2116
54	18P09N09F10M	1,2116
55	18P09N09F10N	1,2116
56	18P09N09F10P	1,2116
57	18P09N09F10Q	1,2116
58	18P09N09F10R	1,2116
59	18P09N09F10S	1,2116
60	18P09N09F10T	1,2116
61	18P09N09F10U	1,2116
62	18P09N09F10V	1,2117
63	18P09N09F10W	1,2117
64	18P09N09F10X	1,2117
65	18P09N09F10Y	1,2117
66	18P09N09F10Z	1,2117
67	18P09N09F13E	1,2116
68	18P09N09F13J	1,2117
69	18P09N09F13P	1,2117
70	18P09N09F13U	1,2117
71	18P09N09F13Z	1,2117
72	18P09N09F14A	1,2117
73	18P09N09F14B	1,2117
74	18P09N09F14C	1,2117
75	18P09N09F14D	1,2117
76	18P09N09F14E	1,2117
77	18P09N09F14F	1,2117
78	18P09N09F14G	1,2117
79	18P09N09F14H	1,2117
80	18P09N09F14I	1,2117
81	18P09N09F14J	1,2117
82	18P09N09F14K	1,2117
83	18P09N09F14L	1,2117
84	18P09N09F14M	1,2117
85	18P09N09F14N	1,2117
86	18P09N09F14P	1,2117
87	18P09N09F14Q	1,2117
88	18P09N09F14R	1,2117
89	18P09N09F14S	1,2117
90	18P09N09F14T	1,2117
91	18P09N09F14U	1,2117
92	18P09N09F14V	1,2117
93	18P09N09F14W	1,2117
94	18P09N09F14X	1,2117
95	18P09N09F14Y	1,2117
96	18P09N09F14Z	1,2117
97	18P09N09F15A	1,2117
98	18P09N09F15B	1,2117
99	18P09N09F15C	1,2117
100	18P09N09F15D	1,2117
101	18P09N09F15E	1,2117
102	18P09N09F15F	1,2117
103	18P09N09F15G	1,2117
104	18P09N09F15H	1,2117
105	18P09N09F15I	1,2117
106	18P09N09F15J	1,2117
107	18P09N09F15K	1,2117
108	18P09N09F15L	1,2117
109	18P09N09F15M	1,2117
110	18P09N09F15N	1,2117
111	18P09N09F15P	1,2117
112	18P09N09F15Q	1,2117
113	18P09N09F15R	1,2117
114	18P09N09F15S	1,2117
115	18P09N09F15T	1,2117
116	18P09N09F15U	1,2117
117	18P09N09F15V	1,2117
118	18P09N09F15W	1,2117
119	18P09N09F15X	1,2117
120	18P09N09F15Y	1,2117
121	18P09N09F15Z	1,2117
122	18P09N09F18E	1,2117
123	18P09N09F18J	1,2117
124	18P09N09F19A	1,2117
125	18P09N09F19B	1,2117
126	18P09N09F19C	1,2117
127	18P09N09F19D	1,2117
128	18P09N09F19E	1,2117
129	18P09N09F19F	1,2117
130	18P09N09F19G	1,2117
131	18P09N09F19H	1,2117
132	18P09N09F19I	1,2117
133	18P09N09F19J	1,2117
134	18P09N09F19P	1,2117
135	18P09N09F19U	1,2117
136	18P09N09F19Z	1,2117
137	18P09N09F20A	1,2117
138	18P09N09F20B	1,2117
139	18P09N09F20C	1,2117
140	18P09N09F20D	1,2117
141	18P09N09F20E	1,2117
142	18P09N09F20F	1,2117
143	18P09N09F20G	1,2117
144	18P09N09F20H	1,2117
145	18P09N09F20I	1,2117
146	18P09N09F20J	1,2117
147	18P09N09F20K	1,2117
148	18P09N09F20L	1,2117
149	18P09N09F20M	1,2117
150	18P09N09F20N	1,2117
151	18P09N09F20P	1,2117
152	18P09N09F20Q	1,2117
153	18P09N09F20R	1,2117
154	18P09N09F20S	1,2117
155	18P09N09F20T	1,2117
156	18P09N09F20U	1,2117
157	18P09N09F20V	1,2117
158	18P09N09F20W	1,2117
159	18P09N09F20X	1,2117
160	18P09N09F20Y	1,2117
161	18P09N09F20Z	1,2117
162	18P09N09F24E	1,2117
163	18P09N09F24J	1,2117
164	18P09N09F24P	1,2117
165	18P09N09F24U	1,2117
166	18P09N09F24Y	1,2117
167	18P09N09F24Z	1,2117
168	18P09N09F25A	1,2117
169	18P09N09F25B	1,2117
170	18P09N09F25C	1,2117
171	18P09N09F25D	1,2117
172	18P09N09F25E	1,2117
173	18P09N09F25F	1,2117
174	18P09N09F25G	1,2117
175	18P09N09F25H	1,2117
176	18P09N09F25I	1,2117
177	18P09N09F25J	1,2117
178	18P09N09F25K	1,2117
179	18P09N09F25L	1,2117
180	18P09N09F25M	1,2117
181	18P09N09F25N	1,2117
182	18P09N09F25P	1,2117
183	18P09N09F25Q	1,2117
184	18P09N09F25R	1,2117
185	18P09N09F25S	1,2117
186	18P09N09F25T	1,2117
187	18P09N09F25U	1,2117
188	18P09N09F25V	1,2117
189	18P09N09F25W	1,2117
190	18P09N09F25X	1,2117
191	18P09N09F25Y	1,2117
192	18P09N09F25Z	1,2117
193	18P09N09G01V	1,2116
194	18P09N09G01W	1,2116
195	18P09N09G01X	1,2116
196	18P09N09G01Y	1,2116
197	18P09N09G01Z	1,2116
198	18P09N09G02V	1,2116
199	18P09N09G02W	1,2116
200	18P09N09G02X	1,2116
201	18P09N09G02Y	1,2116
202	18P09N09G02Z	1,2116
203	18P09N09G03V	1,2116
204	18P09N09G03W	1,2116
205	18P09N09G03X	1,2116
206	18P09N09G03Y	1,2116
207	18P09N09G03Z	1,2116
208	18P09N09G04V	1,2116
209	18P09N09G04W	1,2116
210	18P09N09G04X	1,2116
211	18P09N09G04Y	1,2116
212	18P09N09G04Z	1,2116
213	18P09N09G05V	1,2116
214	18P09N09G05W	1,2116
215	18P09N09G05X	1,2116
216	18P09N09G05Y	1,2116
217	18P09N09G06A	1,2116
218	18P09N09G06B	1,2116
219	18P09N09G06C	1,2116
220	18P09N09G06D	1,2116
221	18P09N09G06E	1,2116
222	18P09N09G06F	1,2116
223	18P09N09G06G	1,2116
224	18P09N09G06H	1,2116
225	18P09N09G06I	1,2116
226	18P09N09G06J	1,2116
227	18P09N09G06K	1,2116
228	18P09N09G06L	1,2116
229	18P09N09G06M	1,2116
230	18P09N09G06N	1,2116
231	18P09N09G06P	1,2116
232	18P09N09G06Q	1,2117
233	18P09N09G06R	1,2117
234	18P09N09G06S	1,2117
235	18P09N09G06T	1,2117
236	18P09N09G06U	1,2117
237	18P09N09G06V	1,2117
238	18P09N09G06W	1,2117
239	18P09N09G06X	1,2117
240	18P09N09G06Y	1,2117
241	18P09N09G06Z	1,2117
242	18P09N09G07A	1,2116
243	18P09N09G07B	1,2116
244	18P09N09G07C	1,2116
245	18P09N09G07D	1,2116
246	18P09N09G07E	1,2116
247	18P09N09G07F	1,2116
248	18P09N09G07G	1,2116
249	18P09N09G07H	1,2116
250	18P09N09G07I	1,2116
251	18P09N09G07J	1,2116
252	18P09N09G07K	1,2116
253	18P09N09G07L	1,2117
254	18P09N09G07M	1,2117
255	18P09N09G07N	1,2117
256	18P09N09G07P	1,2117
257	18P09N09G07Q	1,2117
258	18P09N09G07R	1,2117
259	18P09N09G07S	1,2117
260	18P09N09G07T	1,2117
261	18P09N09G07U	1,2117
262	18P09N09G07V	1,2117
263	18P09N09G07W	1,2117
264	18P09N09G07X	1,2117
265	18P09N09G07Y	1,2117
266	18P09N09G07Z	1,2117
267	18P09N09G08A	1,2116
268	18P09N09G08B	1,2116
269	18P09N09G08C	1,2116
270	18P09N09G08D	1,2116
271	18P09N09G08E	1,2116
272	18P09N09G08F	1,2116
273	18P09N09G08G	1,2116
274	18P09N09G08H	1,2117
275	18P09N09G08I	1,2117
276	18P09N09G08J	1,2117
277	18P09N09G08K	1,2117
278	18P09N09G08L	1,2117
279	18P09N09G08M	1,2117
280	18P09N09G08N	1,2117
281	18P09N09G08P	1,2117
282	18P09N09G08Q	1,2117
283	18P09N09G08R	1,2117
284	18P09N09G08S	1,2117
285	18P09N09G08T	1,2117
286	18P09N09G08U	1,2117
287	18P09N09G08V	1,2117
288	18P09N09G08W	1,2117
289	18P09N09G08X	1,2117
290	18P09N09G08Y	1,2117
291	18P09N09G08Z	1,2117
292	18P09N09G09A	1,2116
293	18P09N09G09B	1,2116
294	18P09N09G09C	1,2116
295	18P09N09G09D	1,2116
296	18P09N09G09E	1,2117
297	18P09N09G09F	1,2117
298	18P09N09G09G	1,2117
299	18P09N09G09H	1,2117
300	18P09N09G09I	1,2117
301	18P09N09G09J	1,2117
302	18P09N09G09K	1,2117
303	18P09N09G09L	1,2117
304	18P09N09G09M	1,2117
305	18P09N09G09N	1,2117
306	18P09N09G09P	1,2117
307	18P09N09G09Q	1,2117
308	18P09N09G09R	1,2117
309	18P09N09G09S	1,2117
310	18P09N09G09T	1,2117
311	18P09N09G09U	1,2117
312	18P09N09G09V	1,2117
313	18P09N09G09W	1,2117
314	18P09N09G09X	1,2117
315	18P09N09G09Y	1,2117
316	18P09N09G09Z	1,2117
317	18P09N09G10A	1,2117
318	18P09N09G10B	1,2117
319	18P09N09G10C	1,2117
320	18P09N09G10F	1,2117
321	18P09N09G10K	1,2117
322	18P09N09G10Q	1,2117
323	18P09N09G10V	1,2117
324	18P09N09G11A	1,2117
325	18P09N09G11B	1,2117
326	18P09N09G11C	1,2117
327	18P09N09G11D	1,2117
328	18P09N09G11E	1,2117
329	18P09N09G11F	1,2117
330	18P09N09G11G	1,2117
331	18P09N09G11H	1,2117
332	18P09N09G11I	1,2117
333	18P09N09G11J	1,2117
334	18P09N09G11K	1,2117
335	18P09N09G11L	1,2117
336	18P09N09G11M	1,2117
337	18P09N09G11N	1,2117
338	18P09N09G11P	1,2117
339	18P09N09G11Q	1,2117
340	18P09N09G11R	1,2117
341	18P09N09G11S	1,2117
342	18P09N09G11T	1,2117

No.	CELL_KEY_I	AREA_HA
343	18P09N09G11U	1,2117
344	18P09N09G11V	1,2117
345	18P09N09G11W	1,2117
346	18P09N09G11X	1,2117
347	18P09N09G11Y	1,2117
348	18P09N09G11Z	1,2117
349	18P09N09G12A	1,2117
350	18P09N09G12B	1,2117
351	18P09N09G12C	1,2117
352	18P09N09G12D	1,2117
353	18P09N09G12E	1,2117
354	18P09N09G12F	1,2117
355	18P09N09G12G	1,2117
356	18P09N09G12H	1,2117
357	18P09N09G12I	1,2117
358	18P09N09G12J	1,2117
359	18P09N09G12K	1,2117
360	18P09N09G12L	1,2117
361	18P09N09G12M	1,2117
362	18P09N09G12N	1,2117
363	18P09N09G12P	1,2117
364	18P09N09G12Q	1,2117
365	18P09N09G12R	1,2117
366	18P09N09G12S	1,2117
367	18P09N09G12T	1,2117
368	18P09N09G12U	1,2117
369	18P09N09G12V	1,2117
370	18P09N09G12W	1,2117
371	18P09N09G12X	1,2117
372	18P09N09G12Y	1,2117
373	18P09N09G12Z	1,2117
374	18P09N09G13A	1,2117
375	18P09N09G13B	1,2117
376	18P09N09G13C	1,2117
377	18P09N09G13D	1,2117

No.	CELL_KEY_I	AREA_HA
378	18P09N09G13E	1,2117
379	18P09N09G13F	1,2117
380	18P09N09G13G	1,2117
381	18P09N09G13H	1,2117
382	18P09N09G13I	1,2117
383	18P09N09G13J	1,2117
384	18P09N09G13K	1,2117
385	18P09N09G13L	1,2117
386	18P09N09G13M	1,2117
387	18P09N09G13N	1,2117
388	18P09N09G13P	1,2117
389	18P09N09G13Q	1,2117
390	18P09N09G13R	1,2117
391	18P09N09G13S	1,2117
392	18P09N09G13T	1,2117
393	18P09N09G13U	1,2117
394	18P09N09G13V	1,2117
395	18P09N09G13W	1,2117
396	18P09N09G13X	1,2117
397	18P09N09G13Y	1,2117
398	18P09N09G13Z	1,2117
399	18P09N09G14A	1,2117
400	18P09N09G14B	1,2117
401	18P09N09G14C	1,2117
402	18P09N09G14D	1,2117
403	18P09N09G14E	1,2117
404	18P09N09G14F	1,2117
405	18P09N09G14G	1,2117
406	18P09N09G14H	1,2117
407	18P09N09G14I	1,2117
408	18P09N09G14K	1,2117
409	18P09N09G14L	1,2117
410	18P09N09G14M	1,2117
411	18P09N09G14N	1,2117
412	18P09N09G14Q	1,2117

No.	CELL_KEY_I	AREA_HA
413	18P09N09G14R	1,2117
414	18P09N09G14V	1,2117
415	18P09N09G14W	1,2117
416	18P09N09G15A	1,2117
417	18P09N09G16A	1,2117
418	18P09N09G16B	1,2117
419	18P09N09G16C	1,2117
420	18P09N09G16D	1,2117
421	18P09N09G16E	1,2117
422	18P09N09G16F	1,2117
423	18P09N09G16G	1,2117
424	18P09N09G16H	1,2117
425	18P09N09G16I	1,2117
426	18P09N09G16J	1,2117
427	18P09N09G16K	1,2117
428	18P09N09G16L	1,2117
429	18P09N09G16M	1,2117
430	18P09N09G16N	1,2117
431	18P09N09G16P	1,2117
432	18P09N09G16Q	1,2117
433	18P09N09G16R	1,2117
434	18P09N09G16S	1,2117
435	18P09N09G16T	1,2117
436	18P09N09G16U	1,2117
437	18P09N09G16V	1,2117
438	18P09N09G16W	1,2117
439	18P09N09G16X	1,2117
440	18P09N09G16Y	1,2117
441	18P09N09G16Z	1,2117
442	18P09N09G17A	1,2117
443	18P09N09G17B	1,2117
444	18P09N09G17C	1,2117
445	18P09N09G17D	1,2117
446	18P09N09G17E	1,2117
447	18P09N09G17F	1,2117

No.	CELL_KEY_I	AREA_HA
448	18P09N09G17G	1,2117
449	18P09N09G17H	1,2117
450	18P09N09G17I	1,2117
451	18P09N09G17J	1,2117
452	18P09N09G17K	1,2117
453	18P09N09G17L	1,2117
454	18P09N09G17M	1,2117
455	18P09N09G17N	1,2117
456	18P09N09G17P	1,2117
457	18P09N09G17Q	1,2117
458	18P09N09G17R	1,2117
459	18P09N09G17S	1,2117
460	18P09N09G17T	1,2117
461	18P09N09G17U	1,2117
462	18P09N09G17V	1,2117
463	18P09N09G17W	1,2117
464	18P09N09G17X	1,2117
465	18P09N09G17Y	1,2117
466	18P09N09G17Z	1,2117
467	18P09N09G18A	1,2117
468	18P09N09G18B	1,2117
469	18P09N09G18C	1,2117
470	18P09N09G18D	1,2117
471	18P09N09G18E	1,2117
472	18P09N09G18F	1,2117
473	18P09N09G18G	1,2117
474	18P09N09G18H	1,2117
475	18P09N09G18I	1,2117
476	18P09N09G18J	1,2117
477	18P09N09G18K	1,2117
478	18P09N09G18L	1,2117
479	18P09N09G18M	1,2117
480	18P09N09G18N	1,2117
481	18P09N09G18P	1,2117
482	18P09N09G18Q	1,2117

No.	CELL_KEY_I	AREA_HA
483	18P09N09G18R	1,2117
484	18P09N09G18S	1,2117
485	18P09N09G18T	1,2117
486	18P09N09G18U	1,2117
487	18P09N09G18V	1,2117
488	18P09N09G18W	1,2117
489	18P09N09G18X	1,2117
490	18P09N09G18Y	1,2117
491	18P09N09G18Z	1,2117
492	18P09N09G19A	1,2117
493	18P09N09G19B	1,2117
494	18P09N09G19F	1,2117
495	18P09N09G19G	1,2117
496	18P09N09G19K	1,2117
497	18P09N09G19L	1,2117
498	18P09N09G19Q	1,2117
499	18P09N09G19R	1,2117
500	18P09N09G19V	1,2117
501	18P09N09G19W	1,2117
502	18P09N09G21A	1,2117
503	18P09N09G21B	1,2117
504	18P09N09G21C	1,2117
505	18P09N09G21D	1,2117
506	18P09N09G21E	1,2117
507	18P09N09G21F	1,2117
508	18P09N09G21G	1,2117
509	18P09N09G21H	1,2117
510	18P09N09G21I	1,2117
511	18P09N09G21J	1,2117
512	18P09N09G21K	1,2117
513	18P09N09G21L	1,2117
514	18P09N09G21M	1,2117
515	18P09N09G21N	1,2117
516	18P09N09G21P	1,2117
517	18P09N09G21Q	1,2117

No.	CELL_KEY_I	AREA_HA
518	18P09N09G21R	1,2117
519	18P09N09G21S	1,2117
520	18P09N09G21T	1,2117
521	18P09N09G21U	1,2117
522	18P09N09G21V	1,2117
523	18P09N09G21W	1,2117
524	18P09N09G21X	1,2117
525	18P09N09G21Y	1,2117
526	18P09N09G21Z	1,2117
527	18P09N09G22A	1,2117
528	18P09N09G22B	1,2117
529	18P09N09G22C	1,2117
530	18P09N09G22D	1,2117
531	18P09N09G22E	1,2117
532	18P09N09G22F	1,2117
533	18P09N09G22G	1,2117
534	18P09N09G22H	1,2117
535	18P09N09G22I	1,2117
536	18P09N09G22J	1,2117
537	18P09N09G22K	1,2117
538	18P09N09G22L	1,2117
539	18P09N09G22M	1,2117
540	18P09N09G22N	1,2117
541	18P09N09G22P	1,2117
542	18P09N09G22Q	1,2117
543	18P09N09G22R	1,2117
544	18P09N09G22S	1,2117
545	18P09N09G22T	1,2117
546	18P09N09G22U	1,2117
547	18P09N09G22V	1,2117
548	18P09N09G22W	1,2117
549	18P09N09G22X	1,2117
550	18P09N09G22Y	1,2117
551	18P09N09G22Z	1,2117
552	18P09N09G23A	1,2117

No.	CELL_KEY_I	AREA_HA
553	18P09N09G23B	1,2117
554	18P09N09G23C	1,2117
555	18P09N09G23D	1,2117
556	18P09N09G23E	1,2117
557	18P09N09G23F	1,2117
558	18P09N09G23G	1,2117
559	18P09N09G23H	1,2117
560	18P09N09G23I	1,2117
561	18P09N09G23J	1,2117
562	18P09N09G23K	1,2117
563	18P09N09G23L	1,2117
564	18P09N09G23M	1,2117
565	18P09N09G23N	1,2117
566	18P09N09G23P	1,2117
567	18P09N09G23Q	1,2117
568	18P09N09G23R	1,2117
569	18P09N09G23S	1,2117
570	18P09N09G23T	1,2117
571	18P09N09G23U	1,2117
572	18P09N09G23V	1,2117
573	18P09N09G23W	1,2117
574	18P09N09G23X	1,2117
575	18P09N09G23Y	1,2117
576	18P09N09G23Z	1,2117
577	18P09N09G24A	1,2117
578	18P09N09G24B	1,2117
579	18P09N09G24F	1,2117
580	18P09N09G24K	1,2117
581	18P09N09G24Q	1,2117
582	18P09N09G24V	1,2117
583	18P09N09J03Y	1,2117
584	18P09N09J03Z	1,2117
585	18P09N09J04D	1,2117
586	18P09N09J04E	1,2117
587	18P09N09J04I	1,2117

No.	CELL_KEY_I	AREA_HA
588	18P09N09J04J	1,2117
589	18P09N09J04N	1,2117
590	18P09N09J04P	1,2117
591	18P09N09J04R	1,2117
592	18P09N09J04S	1,2117
593	18P09N09J04T	1,2117
594	18P09N09J04U	1,2117
595	18P09N09J04V	1,2117
596	18P09N09J04W	1,2117
597	18P09N09J04X	1,2117
598	18P09N09J04Y	1,2117
599	18P09N09J04Z	1,2117
600	18P09N09J05A	1,2117
601	18P09N09J05B	1,2117
602	18P09N09J05C	1,2117
603	18P09N09J05D	1,2117
604	18P09N09J05E	1,2117
605	18P09N09J05F	1,2117
606	18P09N09J05G	1,2117
607	18P09N09J05H	1,2117
608	18P09N09J05I	1,2117
609	18P09N09J05J	1,2117
610	18P09N09J05K	1,2117
611	18P09N09J05L	1,2117
612	18P09N09J05M	1,2117
613	18P09N09J05N	1,2117
614	18P09N09J05P	1,2117
615	18P09N09J05Q	1,2117
616	18P09N09J05R	1,2117
617	18P09N09J05S	1,2117
618	18P09N09J05T	1,2117
619	18P09N09J05U	1,2117
620	18P09N09J05V	1,2117
621	18P09N09J05W	1,2117
622	18P09N09J05X	1,2117

No.	CELL_KEY_I	AREA_HA
623	18P09N09J05Y	1,2117
624	18P09N09J05Z	1,2117
625	18P09N09J07H	1,2117
626	18P09N09J07I	1,2117
627	18P09N09J07J	1,2117
628	18P09N09J07L	1,2117
629	18P09N09J07M	1,2117
630	18P09N09J07N	1,2117
631	18P09N09J07P	1,2117
632	18P09N09J07R	1,2117
633	18P09N09J07S	1,2117
634	18P09N09J07T	1,2117
635	18P09N09J07U	1,2117
636	18P09N09J07V	1,2117
637	18P09N09J07W	1,2117
638	18P09N09J07X	1,2117
639	18P09N09J07Y	1,2117
640	18P09N09J07Z	1,2117
641	18P09N09J08A	1,2117
642	18P09N09J08B	1,2117
643	18P09N09J08C	1,2117
644	18P09N09J08D	1,2117
645	18P09N09J08E	1,2117
646	18P09N09J08F	1,2117
647	18P09N09J08G	1,2117
648	18P09N09J08H	1,2117
649	18P09N09J08I	1,2117
650	18P09N09J08J	1,2117
651	18P09N09J08K	1,2117
652	18P09N09J08L	1,2117
653	18P09N09J08M	1,2117
654	18P09N09J08N	1,2117
655	18P09N09J08P	1,2117
656	18P09N09J08Q	1,2117
657	18P09N09J08R	1,2117

No.	CELL_KEY_I	AREA_HA
658	18P09N09J08S	1,2117
659	18P09N09J08T	1,2117
660	18P09N09J08U	1,2117
661	18P09N09J08V	1,2117
662	18P09N09J08W	1,2117
663	18P09N09J08X	1,2117
664	18P09N09J08Y	1,2117
665	18P09N09J08Z	1,2117
666	18P09N09J09A	1,2117
667	18P09N09J09B	1,2117
668	18P09N09J09C	1,2117
669	18P09N09J09D	1,2117
670	18P09N09J09E	1,2117
671	18P09N09J09F	1,2117
672	18P09N09J09G	1,2117
673	18P09N09J09H	1,2117
674	18P09N09J09I	1,2117
675	18P09N09J09J	1,2117
676	18P09N09J09K	1,2117
677	18P09N09J09L	1,2117
678	18P09N09J09M	1,2117
679	18P09N09J09N	1,2117
680	18P09N09J09P	1,2117
681	18P09N09J09Q	1,2117
682	18P09N09J09R	1,2117
683	18P09N09J09S	1,2117
684	18P09N09J09T	1,2117
685	18P09N09J09U	1,2117
686	18P09N09J09V	1,2117
687	18P09N09J09W	1,2117
688	18P09N09J09X	1,2117
689	18P09N09J09Y	1,2117
690	18P09N09J09Z	1,2117
691	18P09N09J10A	1,2117
692	18P09N09J10B	1,2117

No.	CELL_KEY_I	AREA_HA
693	18P09N09J10C	1,2117
694	18P09N09J10D	1,2117
695	18P09N09J10E	1,2117
696	18P09N09J10F	1,2117
697	18P09N09J10G	1,2117
698	18P09N09J10H	1,2117
699	18P09N09J10I	1,2117
700	18P09N09J10J	1,2117
701	18P09N09J10K	1,2117
702	18P09N09J10L	1,2117
703	18P09N09J10M	1,2117
704	18P09N09J10N	1,2117
705	18P09N09J10P	1,2117
706	18P09N09J10Q	1,2117
707	18P09N09J10R	1,2117
708	18P09N09J10S	1,2117
709	18P09N09J10T	1,2117
710	18P09N09J10U	1,2117
711	18P09N09J10V	1,2117
712	18P09N09J10W	1,2117
713	18P09N09J10X	1,2117
714	18P09N09J10Y	1,2117
715	18P09N09J10Z	1,2117
716	18P09N09J11C	1,2117
717	18P09N09J11D	1,2117
718	18P09N09J11E	1,2117
719	18P09N09J11H	1,2117
720	18P09N09J11I	1,2117
721	18P09N09J11J	1,2117
722	18P09N09J11M	1,2117
723	18P09N09J11N	1,2117
724	18P09N09J11P	1,2117
725	18P09N09J11T	1,2117
726	18P09N09J11U	1,2117
727	18P09N09J11Y	1,2118

No.	CELL_KEY_I	AREA_HA
728	18P09N09J11Z	1,2118
729	18P09N09J12A	1,2117
730	18P09N09J12B	1,2117
731	18P09N09J12C	1,2117
732	18P09N09J12D	1,2117
733	18P09N09J12E	1,2117
734	18P09N09J12F	1,2117
735	18P09N09J12G	1,2117
736	18P09N09J12H	1,2117
737	18P09N09J12I	1,2117
738	18P09N09J12J	1,2117
739	18P09N09J12K	1,2117
740	18P09N09J12L	1,2117
741	18P09N09J12M	1,2117
742	18P09N09J12N	1,2117
743	18P09N09J12P	1,2117
744	18P09N09J12Q	1,2117
745	18P09N09J12R	1,2117
746	18P09N09J12S	1,2118
747	18P09N09J12T	1,2118
748	18P09N09J12U	1,2118
749	18P09N09J12V	1,2118
750	18P09N09J12W	1,2118
751	18P09N09J12X	1,2118
752	18P09N09J12Y	1,2118
753	18P09N09J12Z	1,2118
754	18P09N09J13A	1,2117
755	18P09N09J13B	1,2117
756	18P09N09J13C	1,2117
757	18P09N09J13D	1,2117
758	18P09N09J13E	1,2117
759	18P09N09J13F	1,2117
760	18P09N09J13G	1,2117
761	18P09N09J13H	1,2117
762	18P09N09J13I	1,2117

No.	CELL_KEY_I	AREA_HA
763	18P09N09J13J	1,2117
764	18P09N09J13K	1,2117
765	18P09N09J13L	1,2117
766	18P09N09J13M	1,2118
767	18P09N09J13N	1,2118
768	18P09N09J13P	1,2118
769	18P09N09J13Q	1,2118
770	18P09N09J13R	1,2118
771	18P09N09J13S	1,2118
772	18P09N09J13T	1,2118
773	18P09N09J13U	1,2118
774	18P09N09J13V	1,2118
775	18P09N09J13W	1,2118
776	18P09N09J13X	1,2118
777	18P09N09J13Y	1,2118
778	18P09N09J13Z	1,2118
779	18P09N09J14A	1,2117
780	18P09N09J14B	1,2117
781	18P09N09J14C	1,2117
782	18P09N09J14D	1,2117
783	18P09N09J14E	1,2117
784	18P09N09J14F	1,2117
785	18P09N09J14G	1,2117
786	18P09N09J14H	1,2118
787	18P09N09J14I	1,2118
788	18P09N09J14J	1,2118
789	18P09N09J14K	1,2118
790	18P09N09J14L	1,2118
791	18P09N09J14M	1,2118
792	18P09N09J14N	1,2118
793	18P09N09J14P	1,2118
794	18P09N09J14Q	1,2118
795	18P09N09J14R	1,2118
796	18P09N09J14S	1,2118
797	18P09N09J14T	1,2118

No.	CELL_KEY_I	AREA_HA
798	18P09N09J14U	1,2118
799	18P09N09J14V	1,2118
800	18P09N09J14W	1,2118
801	18P09N09J14X	1,2118
802	18P09N09J14Y	1,2118
803	18P09N09J14Z	1,2118
804	18P09N09J15A	1,2117
805	18P09N09J15B	1,2117
806	18P09N09J15C	1,2117
807	18P09N09J15D	1,2117
808	18P09N09J15E	1,2118
809	18P09N09J15F	1,2118
810	18P09N09J15G	1,2118
811	18P09N09J15H	1,2118
812	18P09N09J15I	1,2118
813	18P09N09J15J	1,2118
814	18P09N09J15V	1,2118
815	18P09N09J15W	1,2118
816	18P09N09J16C	1,2118
817	18P09N09J16D	1,2118
818	18P09N09J16E	1,2118
819	18P09N09J16H	1,2118
820	18P09N09J16I	1,2118
821	18P09N09J16J	1,2118
822	18P09N09J16M	1,2118
823	18P09N09J16N	1,2118
824	18P09N09J16P	1,2118
825	18P09N09J16S	1,2118
826	18P09N09J16T	1,2118
827	18P09N09J16U	1,2118
828	18P09N09J16X	1,2118
829	18P09N09J16Y	1,2118
830	18P09N09J16Z	1,2118
831	18P09N09J17A	1,2118
832	18P09N09J17B	1,2118

No.	CELL_KEY_I	AREA_HA
833	18P09N09J17C	1,2118
834	18P09N09J17D	1,2118
835	18P09N09J17E	1,2118
836	18P09N09J17F	1,2118
837	18P09N09J17G	1,2118
838	18P09N09J17H	1,2118
839	18P09N09J17I	1,2118
840	18P09N09J17J	1,2118
841	18P09N09J17K	1,2118
842	18P09N09J17L	1,2118
843	18P09N09J17M	1,2118
844	18P09N09J17N	1,2118
845	18P09N09J17P	1,2118
846	18P09N09J17Q	1,2118
847	18P09N09J17R	1,2118
848	18P09N09J17S	1,2118
849	18P09N09J17T	1,2118
850	18P09N09J17U	1,2118
851	18P09N09J17V	1,2118
852	18P09N09J17W	1,2118
853	18P09N09J17X	1,2118
854	18P09N09J17Y	1,2118
855	18P09N09J17Z	1,2118
856	18P09N09J18A	1,2118
857	18P09N09J18B	1,2118
858	18P09N09J18C	1,2118
859	18P09N09J18D	1,2118
860	18P09N09J18E	1,2118
861	18P09N09J18F	1,2118
862	18P09N09J18G	1,2118
863	18P09N09J18H	1,2118
864	18P09N09J18I	1,2118
865	18P09N09J18J	1,2118
866	18P09N09J18K	1,2118
867	18P09N09J18L	1,2118

No.	CELL_KEY_I	AREA_HA
868	18P09N09J18M	1,2118
869	18P09N09J18N	1,2118
870	18P09N09J18P	1,2118
871	18P09N09J18Q	1,2118
872	18P09N09J18R	1,2118
873	18P09N09J18S	1,2118
874	18P09N09J18T	1,2118
875	18P09N09J18U	1,2118
876	18P09N09J18V	1,2118
877	18P09N09J18W	1,2118
878	18P09N09J18X	1,2118
879	18P09N09J18Y	1,2118
880	18P09N09J18Z	1,2118
881	18P09N09J19A	1,2118
882	18P09N09J19B	1,2118
883	18P09N09J19C	1,2118
884	18P09N09J19D	1,2118
885	18P09N09J19E	1,2118
886	18P09N09J19F	1,2118
887	18P09N09J19G	1,2118
888	18P09N09J19H	1,2118
889	18P09N09J19I	1,2118
890	18P09N09J19J	1,2118
891	18P09N09J19K	1,2118
892	18P09N09J19L	1,2118
893	18P09N09J19M	1,2118
894	18P09N09J19N	1,2118
895	18P09N09J19P	1,2118
896	18P09N09J19Q	1,2118
897	18P09N09J19R	1,2118
898	18P09N09J19S	1,2118
899	18P09N09J19T	1,2118
900	18P09N09J19U	1,2118
901	18P09N09J19V	1,2118
902	18P09N09J19W	1,2118

No.	CELL_KEY_I	AREA_HA
903	18P09N09J19X	1,2118
904	18P09N09J19Y	1,2118
905	18P09N09J19Z	1,2118
906	18P09N09J20A	1,2118
907	18P09N09J20B	1,2118
908	18P09N09J20C	1,2118
909	18P09N09J20F	1,2118
910	18P09N09J20G	1,2118
911	18P09N09J20H	1,2118
912	18P09N09J20K	1,2118
913	18P09N09J20L	1,2118
914	18P09N09J20M	1,2118
915	18P09N09J20N	1,2118
916	18P09N09J20P	1,2118
917	18P09N09J20Q	1,2118
918	18P09N09J20R	1,2118
919	18P09N09J20S	1,2118
920	18P09N09J20T	1,2118
921	18P09N09J20U	1,2118
922	18P09N09J20V	1,2118
923	18P09N09J20W	1,2118
924	18P09N09J20X	1,2118
925	18P09N09J20Y	1,2118
926	18P09N09J20Z	1,2118
927	18P09N09J21B	1,2118
928	18P09N09J21C	1,2118
929	18P09N09J21D	1,2118
930	18P09N09J21E	1,2118
931	18P09N09J21G	1,2118
932	18P09N09J21H	1,2118
933	18P09N09J21I	1,2118
934	18P09N09J21J	1,2118
935	18P09N09J21L	1,2118
936	18P09N09J21M	1,2118
937	18P09N09J21N	1,2118

No.	CELL_KEY_I	AREA_HA
938	18P09N09J21P	1,2118
939	18P09N09J21Q	1,2118
940	18P09N09J21R	1,2118
941	18P09N09J21S	1,2118
942	18P09N09J21T	1,2118
943	18P09N09J21U	1,2118
944	18P09N09J21V	1,2118
945	18P09N09J21W	1,2118
946	18P09N09J21X	1,2118
947	18P09N09J21Y	1,2118
948	18P09N09J21Z	1,2118
949	18P09N09J22A	1,2118
950	18P09N09J22B	1,2118
951	18P09N09J22C	1,2118
952	18P09N09J22D	1,2118
953	18P09N09J22E	1,2118
954	18P09N09J22F	1,2118
955	18P09N09J22G	1,2118
956	18P09N09J22H	1,2118
957	18P09N09J22I	1,2118
958	18P09N09J22J	1,2118
959	18P09N09J22K	1,2118
960	18P09N09J22L	1,2118
961	18P09N09J22M	1,2118
962	18P09N09J22N	1,2118
963	18P09N09J22P	1,2118
964	18P09N09J22Q	1,2118
965	18P09N09J22R	1,2118
966	18P09N09J22S	1,2118
967	18P09N09J22T	1,2118
968	18P09N09J22U	1,2118
969	18P09N09J22V	1,2118
970	18P09N09J22W	1,2118
971	18P09N09J22X	1,2118
972	18P09N09J22Y	1,2118

No.	CELL_KEY_I	AREA_HA
973	18P09N09J22Z	1,2118
974	18P09N09J23A	1,2118
975	18P09N09J23B	1,2118
976	18P09N09J23C	1,2118
977	18P09N09J23D	1,2118
978	18P09N09J23E	1,2118
979	18P09N09J23F	1,2118
980	18P09N09J23G	1,2118
981	18P09N09J23H	1,2118
982	18P09N09J23I	1,2118
983	18P09N09J23J	1,2118
984	18P09N09J23K	1,2118
985	18P09N09J23L	1,2118
986	18P09N09J23M	1,2118
987	18P09N09J23N	1,2118
988	18P09N09J23P	1,2118
989	18P09N09J23Q	1,2118
990	18P09N09J23R	1,2118
991	18P09N09J23S	1,2118
992	18P09N09J23T	1,2118
993	18P09N09J23U	1,2118
994	18P09N09J23V	1,2118
995	18P09N09J23W	1,2118
996	18P09N09J23X	1,2118
997	18P09N09J23Y	1,2118
998	18P09N09J23Z	1,2118
999	18P09N09J24A	1,2118
1000	18P09N09J24B	1,2118
1001	18P09N09J24C	1,2118
1002	18P09N09J24D	1,2118
1003	18P09N09J24E	1,2118
1004	18P09N09J24F	1,2118
1005	18P09N09J24G	1,2118
1006	18P09N09J24H	1,2118
1007	18P09N09J24I	1,2118

No.	CELL_KEY_I	AREA_HA
1008	18P09N09J24J	1,2118
1009	18P09N09J24K	1,2118
1010	18P09N09J24L	1,2118
1011	18P09N09J24M	1,2118
1012	18P09N09J24N	1,2118
1013	18P09N09J24P	1,2118
1014	18P09N09J24Q	1,2118
1015	18P09N09J24R	1,2118
1016	18P09N09J24S	1,2118
1017	18P09N09J24T	1,2118
1018	18P09N09J24U	1,2118
1019	18P09N09J24V	1,2118
1020	18P09N09J24W	1,2118
1021	18P09N09J24X	1,2118
1022	18P09N09J24Y	1,2118
1023	18P09N09J24Z	1,2118
1024	18P09N09J25A	1,2118
1025	18P09N09J25B	1,2118
1026	18P09N09J25C	1,2118
1027	18P09N09J25D	1,2118
1028	18P09N09J25E	1,2118
1029	18P09N09J25F	1,2118
1030	18P09N09J25G	1,2118
1031	18P09N09J25H	1,2118
1032	18P09N09J25I	1,2118
1033	18P09N09J25J	1,2118
1034	18P09N09J25K	1,2118
1035	18P09N09J25L	1,2118
1036	18P09N09J25M	1,2118
1037	18P09N09J25N	1,2118
1038	18P09N09J25P	1,2118
1039	18P09N09J25Q	1,2118
1040	18P09N09J25R	1,2118
1041	18P09N09J25S	1,2118
1042	18P09N09J25T	1,2118

No.	CELL_KEY_I	AREA_HA
1043	18P09N09J25U	1,2118
1044	18P09N09J25V	1,2118
1045	18P09N09J25W	1,2118
1046	18P09N09J25X	1,2118
1047	18P09N09J25Y	1,2118
1048	18P09N09J25Z	1,2118
1049	18P09N09K01A	1,2117
1050	18P09N09K01B	1,2117
1051	18P09N09K01C	1,2117
1052	18P09N09K01D	1,2117
1053	18P09N09K01E	1,2117
1054	18P09N09K01F	1,2117
1055	18P09N09K01G	1,2117
1056	18P09N09K01H	1,2117
1057	18P09N09K01I	1,2117
1058	18P09N09K01J	1,2117
1059	18P09N09K01K	1,2117
1060	18P09N09K01L	1,2117
1061	18P09N09K01M	1,2117
1062	18P09N09K01N	1,2117
1063	18P09N09K01P	1,2117
1064	18P09N09K01Q	1,2117
1065	18P09N09K01R	1,2117
1066	18P09N09K01S	1,2117
1067	18P09N09K01T	1,2117
1068	18P09N09K01U	1,2117
1069	18P09N09K01V	1,2117
1070	18P09N09K01W	1,2117
1071	18P09N09K01X	1,2117
1072	18P09N09K01Y	1,2117
1073	18P09N09K01Z	1,2117
1074	18P09N09K02A	1,2117
1075	18P09N09K02B	1,2117
1076	18P09N09K02C	1,2117
1077	18P09N09K02D	1,2117

No.	CELL_KEY_I	AREA_HA
1078	18P09N09K02E	1,2117
1079	18P09N09K02F	1,2117
1080	18P09N09K02G	1,2117
1081	18P09N09K02H	1,2117
1082	18P09N09K02I	1,2117
1083	18P09N09K02J	1,2117
1084	18P09N09K02K	1,2117
1085	18P09N09K02L	1,2117
1086	18P09N09K02M	1,2117
1087	18P09N09K02N	1,2117
1088	18P09N09K02P	1,2117
1089	18P09N09K02Q	1,2117
1090	18P09N09K02R	1,2117
1091	18P09N09K02S	1,2117
1092	18P09N09K02T	1,2117
1093	18P09N09K02U	1,2117
1094	18P09N09K02V	1,2117
1095	18P09N09K02W	1,2117
1096	18P09N09K02X	1,2117
1097	18P09N09K02Y	1,2117
1098	18P09N09K02Z	1,2117
1099	18P09N09K03A	1,2117
1100	18P09N09K03B	1,2117
1101	18P09N09K03C	1,2117
1102	18P09N09K03D	1,2117
1103	18P09N09K03E	1,2117
1104	18P09N09K03F	1,2117
1105	18P09N09K03G	1,2117
1106	18P09N09K03H	1,2117
1107	18P09N09K03I	1,2117
1108	18P09N09K03J	1,2117
1109	18P09N09K03K	1,2117
1110	18P09N09K03L	1,2117
1111	18P09N09K03M	1,2117
1112	18P09N09K03N	1,2117

No.	CELL_KEY_I	AREA_HA
1113	18P09N09K03P	1,2117
1114	18P09N09K03Q	1,2117
1115	18P09N09K03R	1,2117
1116	18P09N09K03S	1,2117
1117	18P09N09K03T	1,2117
1118	18P09N09K03U	1,2117
1119	18P09N09K03V	1,2117
1120	18P09N09K03W	1,2117
1121	18P09N09K03X	1,2117
1122	18P09N09K03Y	1,2117
1123	18P09N09K03Z	1,2117
1124	18P09N09K04A	1,2117
1125	18P09N09K04F	1,2117
1126	18P09N09K04K	1,2117
1127	18P09N09K06A	1,2117
1128	18P09N09K06B	1,2117
1129	18P09N09K06C	1,2117
1130	18P09N09K06D	1,2117
1131	18P09N09K06E	1,2117
1132	18P09N09K06F	1,2117
1133	18P09N09K06G	1,2117
1134	18P09N09K06H	1,2117
1135	18P09N09K06I	1,2117
1136	18P09N09K06J	1,2117
1137	18P09N09K06K	1,2117
1138	18P09N09K06L	1,2117
1139	18P09N09K06M	1,2117
1140	18P09N09K06N	1,2117
1141	18P09N09K06P	1,2117
1142	18P09N09K06Q	1,2117
1143	18P09N09K06R	1,2117
1144	18P09N09K06S	1,2117
1145	18P09N09K06T	1,2117
1146	18P09N09K06U	1,2117
1147	18P09N09K06V	1,2117

No.	CELL_KEY_I	AREA_HA
1148	18P09N09K06W	1,2117
1149	18P09N09K06X	1,2117
1150	18P09N09K06Y	1,2117
1151	18P09N09K06Z	1,2118
1152	18P09N09K07A	1,2117
1153	18P09N09K07B	1,2117
1154	18P09N09K07C	1,2117
1155	18P09N09K07D	1,2117
1156	18P09N09K07E	1,2117
1157	18P09N09K07F	1,2117
1158	18P09N09K07G	1,2117
1159	18P09N09K07H	1,2117
1160	18P09N09K07I	1,2117
1161	18P09N09K07J	1,2117
1162	18P09N09K07K	1,2117
1163	18P09N09K07L	1,2117
1164	18P09N09K07M	1,2117
1165	18P09N09K07N	1,2117
1166	18P09N09K07P	1,2117
1167	18P09N09K07Q	1,2117
1168	18P09N09K07R	1,2117
1169	18P09N09K07S	1,2117
1170	18P09N09K07T	1,2117
1171	18P09N09K07U	1,2117
1172	18P09N09K07V	1,2118
1173	18P09N09K07W	1,2118
1174	18P09N09K07X	1,2118
1175	18P09N09K07Y	1,2118
1176	18P09N09K07Z	1,2118
1177	18P09N09K08A	1,2117
1178	18P09N09K08B	1,2117
1179	18P09N09K08C	1,2117
1180	18P09N09K08D	1,2117
1181	18P09N09K08E	1,2117
1182	18P09N09K08F	1,2117

No.	CELL_KEY_I	AREA_HA
1183	18P09N09K08G	1,2117
1184	18P09N09K08H	1,2117
1185	18P09N09K08I	1,2117
1186	18P09N09K08J	1,2117
1187	18P09N09K08K	1,2117
1188	18P09N09K08L	1,2117
1189	18P09N09K08M	1,2117
1190	18P09N09K08N	1,2117
1191	18P09N09K08P	1,2117
1192	18P09N09K08Q	1,2118
1193	18P09N09K08R	1,2118
1194	18P09N09K08S	1,2118
1195	18P09N09K08T	1,2118
1196	18P09N09K08U	1,2118
1197	18P09N09K08V	1,2118
1198	18P09N09K08W	1,2118
1199	18P09N09K08X	1,2118
1200	18P09N09K08Y	1,2118
1201	18P09N09K08Z	1,2118
1202	18P09N09K11A	1,2118
1203	18P09N09K11B	1,2118
1204	18P09N09K11C	1,2118
1205	18P09N09K11D	1,2118
1206	18P09N09K11E	1,2118
1207	18P09N09K11F	1,2118
1208	18P09N09K11G	1,2118
1209	18P09N09K11H	1,2118
1210	18P09N09K11I	1,2118
1211	18P09N09K11J	1,2118
1212	18P09N09K11M	1,2118
1213	18P09N09K11N	1,2118
1214	18P09N09K11P	1,2118
1215	18P09N09K12A	1,2118
1216	18P09N09K12B	1,2118
1217	18P09N09K12C	1,2118

No.	CELL_KEY_I	AREA_HA
1218	18P09N09K12D	1,2118
1219	18P09N09K12E	1,2118
1220	18P09N09K12F	1,2118
1221	18P09N09K12G	1,2118
1222	18P09N09K12H	1,2118
1223	18P09N09K12I	1,2118
1224	18P09N09K12J	1,2118
1225	18P09N09K12K	1,2118
1226	18P09N09K12L	1,2118
1227	18P09N09K12M	1,2118
1228	18P09N09K12N	1,2118
1229	18P09N09K13A	1,2118
1230	18P09N09K13B	1,2118
1231	18P09N09K13C	1,2118
1232	18P09N09K13D	1,2118
1233	18P09N09K13E	1,2118
1234	18P09N09K13F	1,2118
1235	18P09N09K13G	1,2118
1236	18P09N09K16V	1,2118
1237	18P09N09K16W	1,2118
1238	18P09N09K21A	1,2118
1239	18P09N09K21B	1,2118
1240	18P09N09K21F	1,2118
1241	18P09N09K21G	1,2118
1242	18P09N09K21H	1,2118
1243	18P09N09K21I	1,2118
1244	18P09N09K21K	1,2118
1245	18P09N09K21L	1,2118
1246	18P09N09K21M	1,2118
1247	18P09N09K21N	1,2118
1248	18P09N09K21Q	1,2118
1249	18P09N09K21R	1,2118
1250	18P09N09K21S	1,2118
1251	18P09N09K21V	1,2118
1252	18P09N09K21W	1,2118

No.	CELL_KEY_I	AREA_HA
1253	18P09N09M04D	1,2118
1254	18P09N09M04E	1,2118
1255	18P09N09M04H	1,2118
1256	18P09N09M04I	1,2118
1257	18P09N09M04J	1,2118
1258	18P09N09M04L	1,2118
1259	18P09N09M04M	1,2118
1260	18P09N09M04N	1,2118
1261	18P09N09M04P	1,2118
1262	18P09N09M04R	1,2118
1263	18P09N09M04S	1,2118
1264	18P09N09M04T	1,2118
1265	18P09N09M04U	1,2118
1266	18P09N09M04V	1,2118
1267	18P09N09M04W	1,2118
1268	18P09N09M04X	1,2118
1269	18P09N09M04Y	1,2118
1270	18P09N09M04Z	1,2118
1271	18P09N09M05A	1,2118
1272	18P09N09M05B	1,2118
1273	18P09N09M05C	1,2118
1274	18P09N09M05D	1,2118
1275	18P09N09M05E	1,2118
1276	18P09N09M05F	1,2118
1277	18P09N09M05G	1,2118
1278	18P09N09M05H	1,2118
1279	18P09N09M05I	1,2118
1280	18P09N09M05J	1,2118
1281	18P09N09M05K	1,2118
1282	18P09N09M05L	1,2118
1283	18P09N09M05M	1,2118
1284	18P09N09M05N	1,2118
1285	18P09N09M05P	1,2118
1286	18P09N09M05Q	1,2118
1287	18P09N09M05R	1,2118

No.	CELL_KEY_I	AREA_HA
1288	18P09N09M05S	1,2118
1289	18P09N09M05T	1,2118
1290	18P09N09M05U	1,2118
1291	18P09N09M05V	1,2118
1292	18P09N09M05W	1,2118
1293	18P09N09M05X	1,2118
1294	18P09N09M05Y	1,2118
1295	18P09N09M05Z	1,2118
1296	18P09N09M08J	1,2118
1297	18P09N09M08P	1,2118
1298	18P09N09M08T	1,2118
1299	18P09N09M08U	1,2118
1300	18P09N09M08Y	1,2118
1301	18P09N09M08Z	1,2118
1302	18P09N09M09A	1,2118
1303	18P09N09M09B	1,2118
1304	18P09N09M09C	1,2118
1305	18P09N09M09D	1,2118
1306	18P09N09M09E	1,2118
1307	18P09N09M09F	1,2118
1308	18P09N09M09G	1,2118
1309	18P09N09M09H	1,2118
1310	18P09N09M09I	1,2118
1311	18P09N09M09J	1,2118
1312	18P09N09M09K	1,2118
1313	18P09N09M09L	1,2118
1314	18P09N09M09M	1,2118
1315	18P09N09M09N	1,2118
1316	18P09N09M09P	1,2118
1317	18P09N09M09Q	1,2118
1318	18P09N09M09R	1,2118
1319	18P09N09M09S	1,2118
1320	18P09N09M09T	1,2118
1321	18P09N09M09U	1,2118
1322	18P09N09M09V	1,2118

No.	CELL_KEY_I	AREA_HA
1323	18P09N09M09W	1,2118
1324	18P09N09M09X	1,2118
1325	18P09N09M09Y	1,2118
1326	18P09N09M09Z	1,2118
1327	18P09N09M10A	1,2118
1328	18P09N09M10B	1,2118
1329	18P09N09M10C	1,2118
1330	18P09N09M10D	1,2118
1331	18P09N09M10E	1,2118
1332	18P09N09M10F	1,2118
1333	18P09N09M10G	1,2118
1334	18P09N09M10H	1,2118
1335	18P09N09M10I	1,2118
1336	18P09N09M10J	1,2118
1337	18P09N09M10K	1,2118
1338	18P09N09M10L	1,2118
1339	18P09N09M10M	1,2118
1340	18P09N09M10N	1,2118
1341	18P09N09M10P	1,2118
1342	18P09N09M10Q	1,2118
1343	18P09N09M10R	1,2118
1344	18P09N09M10S	1,2118
1345	18P09N09M10T	1,2118
1346	18P09N09M10U	1,2118
1347	18P09N09M10V	1,2118
1348	18P09N09M10W	1,2118
1349	18P09N09M10X	1,2118
1350	18P09N09M10Y	1,2118
1351	18P09N09M10Z	1,2118
1352	18P09N09M13D	1,2118
1353	18P09N09M13E	1,2118
1354	18P09N09M13H	1,2118
1355	18P09N09M13I	1,2118
1356	18P09N09M13J	1,2118
1357	18P09N09M13M	1,2118

No.	CELL_KEY_I	AREA_HA
1358	18P09N09M13N	1,2118
1359	18P09N09M13P	1,2118
1360	18P09N09M13S	1,2118
1361	18P09N09M13T	1,2118
1362	18P09N09M13U	1,2118
1363	18P09N09M13X	1,2118
1364	18P09N09M13Y	1,2118
1365	18P09N09M13Z	1,2118
1366	18P09N09M14A	1,2118
1367	18P09N09M14B	1,2118
1368	18P09N09M14C	1,2118
1369	18P09N09M14D	1,2118
1370	18P09N09M14E	1,2118
1371	18P09N09M14F	1,2118
1372	18P09N09M14G	1,2118
1373	18P09N09M14H	1,2118
1374	18P09N09M14I	1,2118
1375	18P09N09M14J	1,2118
1376	18P09N09M14K	1,2118
1377	18P09N09M14L	1,2118
1378	18P09N09M14M	1,2118
1379	18P09N09M14N	1,2118
1380	18P09N09M14P	1,2118
1381	18P09N09M14Q	1,2118
1382	18P09N09M14R	1,2118
1383	18P09N09M14S	1,2118
1384	18P09N09M14T	1,2118
1385	18P09N09M14U	1,2118
1386	18P09N09M14V	1,2118
1387	18P09N09M14W	1,2118
1388	18P09N09M14X	1,2118
1389	18P09N09M14Y	1,2118
1390	18P09N09M14Z	1,2118
1391	18P09N09M15A	1,2118
1392	18P09N09M15B	1,2118

No.	CELL_KEY_I	AREA_HA
1393	18P09N09M15C	1,2118
1394	18P09N09M15D	1,2118
1395	18P09N09M15E	1,2118
1396	18P09N09M15F	1,2118
1397	18P09N09M15G	1,2118
1398	18P09N09M15H	1,2118
1399	18P09N09M15I	1,2118
1400	18P09N09M15J	1,2118
1401	18P09N09M15K	1,2118
1402	18P09N09M15L	1,2118
1403	18P09N09M15M	1,2118
1404	18P09N09M15N	1,2118
1405	18P09N09M15P	1,2118
1406	18P09N09M15Q	1,2118
1407	18P09N09M15R	1,2118
1408	18P09N09M15S	1,2118
1409	18P09N09M15T	1,2118
1410	18P09N09M15U	1,2118
1411	18P09N09M15V	1,2118
1412	18P09N09M15W	1,2118
1413	18P09N09M15X	1,2118
1414	18P09N09M15Y	1,2118
1415	18P09N09M15Z	1,2118
1416	18P09N09M18C	1,2118
1417	18P09N09M18D	1,2118
1418	18P09N09M18E	1,2118
1419	18P09N09M18H	1,2118
1420	18P09N09M18I	1,2118
1421	18P09N09M18J	1,2118
1422	18P09N09M18M	1,2118
1423	18P09N09M18N	1,2118
1424	18P09N09M18P	1,2118
1425	18P09N09M18S	1,2118
1426	18P09N09M18T	1,2119
1427	18P09N09M18U	1,2119

No.	CELL_KEY_I	AREA_HA
1428	18P09N09M18X	1,2119
1429	18P09N09M18Y	1,2119
1430	18P09N09M18Z	1,2119
1431	18P09N09M19A	1,2118
1432	18P09N09M19B	1,2118
1433	18P09N09M19C	1,2118
1434	18P09N09M19D	1,2118
1435	18P09N09M19E	1,2118
1436	18P09N09M19F	1,2118
1437	18P09N09M19G	1,2118
1438	18P09N09M19H	1,2118
1439	18P09N09M19I	1,2118
1440	18P09N09M19J	1,2118
1441	18P09N09M19K	1,2118
1442	18P09N09M19L	1,2118
1443	18P09N09M19M	1,2119
1444	18P09N09M19N	1,2119
1445	18P09N09M19P	1,2119
1446	18P09N09M19Q	1,2119
1447	18P09N09M19R	1,2119
1448	18P09N09M19S	1,2119
1449	18P09N09M19T	1,2119
1450	18P09N09M19U	1,2119
1451	18P09N09M19V	1,2119
1452	18P09N09M19W	1,2119
1453	18P09N09M19X	1,2119
1454	18P09N09M19Y	1,2119
1455	18P09N09M19Z	1,2119
1456	18P09N09M20A	1,2118
1457	18P09N09M20B	1,2118
1458	18P09N09M20C	1,2118
1459	18P09N09M20D	1,2118
1460	18P09N09M20E	1,2118
1461	18P09N09M20F	1,2118
1462	18P09N09M20G	1,2118

No.	CELL_KEY_I	AREA_HA
1463	18P09N09M20H	1,2118
1464	18P09N09M20I	1,2119
1465	18P09N09M20J	1,2118
1466	18P09N09M20K	1,2119
1467	18P09N09M20L	1,2119
1468	18P09N09M20M	1,2119
1469	18P09N09M20N	1,2119
1470	18P09N09M20P	1,2119
1471	18P09N09M20Q	1,2119
1472	18P09N09M20R	1,2119
1473	18P09N09M20S	1,2119
1474	18P09N09M20T	1,2119
1475	18P09N09M20U	1,2119
1476	18P09N09M20V	1,2119
1477	18P09N09M20W	1,2119
1478	18P09N09M20X	1,2119
1479	18P09N09M20Y	1,2119
1480	18P09N09M20Z	1,2119
1481	18P09N09M23C	1,2119
1482	18P09N09M23D	1,2119
1483	18P09N09M23E	1,2119
1484	18P09N09M23H	1,2119
1485	18P09N09M23I	1,2119
1486	18P09N09M23J	1,2119
1487	18P09N09M23M	1,2119
1488	18P09N09M23N	1,2119
1489	18P09N09M23P	1,2119
1490	18P09N09M23S	1,2119
1491	18P09N09M23T	1,2119
1492	18P09N09M23U	1,2119
1493	18P09N09M23X	1,2119
1494	18P09N09M23Y	1,2119
1495	18P09N09M23Z	1,2119
1496	18P09N09M24A	1,2119
1497	18P09N09M24B	1,2119

No.	CELL_KEY_I	AREA_HA
1498	18P09N09M24C	1,2119
1499	18P09N09M24D	1,2119
1500	18P09N09M24E	1,2119
1501	18P09N09M24F	1,2119
1502	18P09N09M24G	1,2119
1503	18P09N09M24H	1,2119
1504	18P09N09M24I	1,2119
1505	18P09N09M24J	1,2119
1506	18P09N09M24K	1,2119
1507	18P09N09M24L	1,2119
1508	18P09N09M24M	1,2119
1509	18P09N09M24N	1,2119
1510	18P09N09M24P	1,2119
1511	18P09N09M24Q	1,2119
1512	18P09N09M24R	1,2119
1513	18P09N09M24S	1,2119
1514	18P09N09M24T	1,2119
1515	18P09N09M24U	1,2119
1516	18P09N09M24V	1,2119
1517	18P09N09M24W	1,2119
1518	18P09N09M24X	1,2119
1519	18P09N09M24Y	1,2119
1520	18P09N09M24Z	1,2119
1521	18P09N09M25A	1,2119
1522	18P09N09M25B	1,2119
1523	18P09N09M25C	1,2119
1524	18P09N09M25D	1,2119
1525	18P09N09M25E	1,2119
1526	18P09N09M25F	1,2119
1527	18P09N09M25G	1,2119
1528	18P09N09M25H	1,2119
1529	18P09N09M25I	1,2119
1530	18P09N09M25J	1,2119
1531	18P09N09M25K	1,2119
1532	18P09N09M25L	1,2119

No.	CELL_KEY_I	AREA_HA
1533	18P09N09M25M	1,2119
1534	18P09N09M25N	1,2119
1535	18P09N09M25P	1,2119
1536	18P09N09M25Q	1,2119
1537	18P09N09M25R	1,2119
1538	18P09N09M25S	1,2119
1539	18P09N09M25T	1,2119
1540	18P09N09M25U	1,2119
1541	18P09N09M25V	1,2119
1542	18P09N09M25W	1,2119
1543	18P09N09M25X	1,2119
1544	18P09N09M25Y	1,2119
1545	18P09N09M25Z	1,2119
1546	18P09N09N01A	1,2118
1547	18P09N09N01B	1,2118
1548	18P09N09N01C	1,2118
1549	18P09N09N01D	1,2118
1550	18P09N09N01E	1,2118
1551	18P09N09N01F	1,2118
1552	18P09N09N01G	1,2118
1553	18P09N09N01H	1,2118
1554	18P09N09N01I	1,2118
1555	18P09N09N01J	1,2118
1556	18P09N09N01K	1,2118
1557	18P09N09N01L	1,2118
1558	18P09N09N01M	1,2118
1559	18P09N09N01N	1,2118
1560	18P09N09N01P	1,2118
1561	18P09N09N01Q	1,2118
1562	18P09N09N01R	1,2118
1563	18P09N09N01S	1,2118
1564	18P09N09N01T	1,2118
1565	18P09N09N01U	1,2118
1566	18P09N09N01V	1,2118
1567	18P09N09N01W	1,2118

No.	CELL_KEY_I	AREA_HA
1568	18P09N09N01X	1,2118
1569	18P09N09N01Y	1,2118
1570	18P09N09N01Z	1,2118
1571	18P09N09N02A	1,2118
1572	18P09N09N02B	1,2118
1573	18P09N09N02C	1,2118
1574	18P09N09N02D	1,2118
1575	18P09N09N02E	1,2118
1576	18P09N09N02F	1,2118
1577	18P09N09N02G	1,2118
1578	18P09N09N02H	1,2118
1579	18P09N09N02I	1,2118
1580	18P09N09N02J	1,2118
1581	18P09N09N02K	1,2118
1582	18P09N09N02L	1,2118
1583	18P09N09N02M	1,2118
1584	18P09N09N02N	1,2118
1585	18P09N09N02P	1,2118
1586	18P09N09N02Q	1,2118
1587	18P09N09N02R	1,2118
1588	18P09N09N02S	1,2118
1589	18P09N09N02T	1,2118
1590	18P09N09N02U	1,2118
1591	18P09N09N02V	1,2118
1592	18P09N09N02W	1,2118
1593	18P09N09N02X	1,2118
1594	18P09N09N02Y	1,2118
1595	18P09N09N02Z	1,2118
1596	18P09N09N03A	1,2118
1597	18P09N09N03B	1,2118
1598	18P09N09N03C	1,2118
1599	18P09N09N03D	1,2118
1600	18P09N09N03E	1,2118
1601	18P09N09N03F	1,2118
1602	18P09N09N03G	1,2118

No.	CELL_KEY_I	AREA_HA
1603	18P09N09N03H	1,2118
1604	18P09N09N03I	1,2118
1605	18P09N09N03J	1,2118
1606	18P09N09N03K	1,2118
1607	18P09N09N03L	1,2118
1608	18P09N09N03M	1,2118
1609	18P09N09N03N	1,2118
1610	18P09N09N03P	1,2118
1611	18P09N09N03Q	1,2118
1612	18P09N09N03R	1,2118
1613	18P09N09N03S	1,2118
1614	18P09N09N03T	1,2118
1615	18P09N09N03U	1,2118
1616	18P09N09N03V	1,2118
1617	18P09N09N03W	1,2118
1618	18P09N09N03X	1,2118
1619	18P09N09N03Y	1,2118
1620	18P09N09N03Z	1,2118
1621	18P09N09N04A	1,2118
1622	18P09N09N04B	1,2118
1623	18P09N09N04C	1,2118
1624	18P09N09N04D	1,2118
1625	18P09N09N04E	1,2118
1626	18P09N09N04F	1,2118
1627	18P09N09N04G	1,2118
1628	18P09N09N04H	1,2118
1629	18P09N09N04I	1,2118
1630	18P09N09N04J	1,2118
1631	18P09N09N04K	1,2118
1632	18P09N09N04L	1,2118
1633	18P09N09N04M	1,2118
1634	18P09N09N04N	1,2118
1635	18P09N09N04P	1,2118
1636	18P09N09N04Q	1,2118
1637	18P09N09N04R	1,2118

No.	CELL_KEY_I	AREA_HA
1638	18P09N09N04S	1,2118
1639	18P09N09N04T	1,2118
1640	18P09N09N04U	1,2118
1641	18P09N09N04V	1,2118
1642	18P09N09N04W	1,2118
1643	18P09N09N04X	1,2118
1644	18P09N09N04Y	1,2118
1645	18P09N09N04Z	1,2118
1646	18P09N09N05A	1,2118
1647	18P09N09N05B	1,2118
1648	18P09N09N05C	1,2118
1649	18P09N09N05D	1,2118
1650	18P09N09N05E	1,2118
1651	18P09N09N05F	1,2118
1652	18P09N09N05G	1,2118
1653	18P09N09N05H	1,2118
1654	18P09N09N05I	1,2118
1655	18P09N09N05J	1,2118
1656	18P09N09N05K	1,2118
1657	18P09N09N05L	1,2118
1658	18P09N09N05M	1,2118
1659	18P09N09N05N	1,2118
1660	18P09N09N05Q	1,2118
1661	18P09N09N05V	1,2118
1662	18P09N09N06A	1,2118
1663	18P09N09N06B	1,2118
1664	18P09N09N06C	1,2118
1665	18P09N09N06D	1,2118
1666	18P09N09N06E	1,2118
1667	18P09N09N06F	1,2118
1668	18P09N09N06G	1,2118
1669	18P09N09N06H	1,2118
1670	18P09N09N06I	1,2118
1671	18P09N09N06J	1,2118
1672	18P09N09N06K	1,2118

No.	CELL_KEY_I	AREA_HA
1673	18P09N09N06L	1,2118
1674	18P09N09N06M	1,2118
1675	18P09N09N06N	1,2118
1676	18P09N09N06P	1,2118
1677	18P09N09N06Q	1,2118
1678	18P09N09N06R	1,2118
1679	18P09N09N06S	1,2118
1680	18P09N09N06T	1,2118
1681	18P09N09N06U	1,2118
1682	18P09N09N06V	1,2118
1683	18P09N09N06W	1,2118
1684	18P09N09N06X	1,2118
1685	18P09N09N06Y	1,2118
1686	18P09N09N06Z	1,2118
1687	18P09N09N07A	1,2118
1688	18P09N09N07B	1,2118
1689	18P09N09N07C	1,2118
1690	18P09N09N07D	1,2118
1691	18P09N09N07E	1,2118
1692	18P09N09N07F	1,2118
1693	18P09N09N07G	1,2118
1694	18P09N09N07H	1,2118
1695	18P09N09N07I	1,2118
1696	18P09N09N07J	1,2118
1697	18P09N09N07K	1,2118
1698	18P09N09N07L	1,2118
1699	18P09N09N07M	1,2118
1700	18P09N09N07N	1,2118
1701	18P09N09N07P	1,2118
1702	18P09N09N07Q	1,2118
1703	18P09N09N07R	1,2118
1704	18P09N09N07S	1,2118
1705	18P09N09N07T	1,2118
1706	18P09N09N07U	1,2118
1707	18P09N09N07V	1,2118

No.	CELL_KEY_I	AREA_HA
1708	18P09N09N07W	1,2118
1709	18P09N09N07X	1,2118
1710	18P09N09N07Y	1,2118
1711	18P09N09N07Z	1,2118
1712	18P09N09N08A	1,2118
1713	18P09N09N08B	1,2118
1714	18P09N09N08C	1,2118
1715	18P09N09N08D	1,2118
1716	18P09N09N08E	1,2118
1717	18P09N09N08F	1,2118
1718	18P09N09N08G	1,2118
1719	18P09N09N08H	1,2118
1720	18P09N09N08I	1,2118
1721	18P09N09N08J	1,2118
1722	18P09N09N08K	1,2118
1723	18P09N09N08L	1,2118
1724	18P09N09N08M	1,2118
1725	18P09N09N08N	1,2118
1726	18P09N09N08P	1,2118
1727	18P09N09N08Q	1,2118
1728	18P09N09N08R	1,2118
1729	18P09N09N08S	1,2118
1730	18P09N09N08T	1,2118
1731	18P09N09N08U	1,2118
1732	18P09N09N08V	1,2118
1733	18P09N09N08W	1,2118
1734	18P09N09N08X	1,2118
1735	18P09N09N08Y	1,2118
1736	18P09N09N08Z	1,2118
1737	18P09N09N09A	1,2118
1738	18P09N09N09B	1,2118
1739	18P09N09N09C	1,2118
1740	18P09N09N09D	1,2118
1741	18P09N09N09E	1,2118
1742	18P09N09N09F	1,2118

No.	CELL_KEY_I	AREA_HA
1743	18P09N09N09G	1,2118
1744	18P09N09N09H	1,2118
1745	18P09N09N09I	1,2118
1746	18P09N09N09K	1,2118
1747	18P09N09N09L	1,2118
1748	18P09N09N09M	1,2118
1749	18P09N09N09Q	1,2118
1750	18P09N09N09R	1,2118
1751	18P09N09N11A	1,2118
1752	18P09N09N11B	1,2118
1753	18P09N09N11C	1,2118
1754	18P09N09N11D	1,2118
1755	18P09N09N11E	1,2118
1756	18P09N09N11F	1,2118
1757	18P09N09N11G	1,2118
1758	18P09N09N11H	1,2118
1759	18P09N09N11I	1,2118
1760	18P09N09N11J	1,2118
1761	18P09N09N11K	1,2118
1762	18P09N09N11L	1,2118
1763	18P09N09N11M	1,2118
1764	18P09N09N11N	1,2118
1765	18P09N09N11P	1,2118
1766	18P09N09N11Q	1,2118
1767	18P09N09N11R	1,2118
1768	18P09N09N11S	1,2118
1769	18P09N09N11T	1,2118
1770	18P09N09N11U	1,2118
1771	18P09N09N11V	1,2118
1772	18P09N09N11W	1,2118
1773	18P09N09N11X	1,2118
1774	18P09N09N11Y	1,2118
1775	18P09N09N11Z	1,2118
1776	18P09N09N12A	1,2118
1777	18P09N09N12B	1,2118

No.	CELL_KEY_I	AREA_HA
1778	18P09N09N12C	1,2118
1779	18P09N09N12D	1,2118
1780	18P09N09N12E	1,2118
1781	18P09N09N12F	1,2118
1782	18P09N09N12G	1,2118
1783	18P09N09N12H	1,2118
1784	18P09N09N12I	1,2118
1785	18P09N09N12J	1,2118
1786	18P09N09N12K	1,2118
1787	18P09N09N12L	1,2118
1788	18P09N09N12M	1,2118
1789	18P09N09N12N	1,2118
1790	18P09N09N12P	1,2118
1791	18P09N09N12Q	1,2118
1792	18P09N09N12R	1,2118
1793	18P09N09N12S	1,2118
1794	18P09N09N12T	1,2118
1795	18P09N09N12U	1,2118
1796	18P09N09N12V	1,2118
1797	18P09N09N12W	1,2118
1798	18P09N09N12X	1,2118
1799	18P09N09N12Y	1,2118
1800	18P09N09N13A	1,2118
1801	18P09N09N13B	1,2118
1802	18P09N09N13C	1,2118
1803	18P09N09N13D	1,2118
1804	18P09N09N13F	1,2118
1805	18P09N09N13G	1,2118
1806	18P09N09N13H	1,2118
1807	18P09N09N13K	1,2118
1808	18P09N09N13L	1,2118
1809	18P09N09N13Q	1,2118
1810	18P09N09N16A	1,2118
1811	18P09N09N16B	1,2118
1812	18P09N09N16C	1,2118

No.	CELL_KEY_I	AREA_HA
1813	18P09N09N16D	1,2118
1814	18P09N09N16E	1,2118
1815	18P09N09N16F	1,2119
1816	18P09N09N16G	1,2119
1817	18P09N09N16H	1,2119
1818	18P09N09N16I	1,2119
1819	18P09N09N16J	1,2119
1820	18P09N09N16K	1,2119
1821	18P09N09N16L	1,2119
1822	18P09N09N16M	1,2119
1823	18P09N09N16N	1,2119
1824	18P09N09N16P	1,2119
1825	18P09N09N16Q	1,2119
1826	18P09N09N16R	1,2119
1827	18P09N09N16S	1,2119
1828	18P09N09N16T	1,2119
1829	18P09N09N16U	1,2119
1830	18P09N09N16V	1,2119
1831	18P09N09N16W	1,2119
1832	18P09N09N16X	1,2119
1833	18P09N09N16Y	1,2119
1834	18P09N09N16Z	1,2119
1835	18P09N09N17A	1,2119
1836	18P09N09N17B	1,2119
1837	18P09N09N17C	1,2119
1838	18P09N09N17F	1,2119
1839	18P09N09N17G	1,2119
1840	18P09N09N17K	1,2119
1841	18P09N09N17L	1,2119
1842	18P09N09N17Q	1,2119
1843	18P09N09N17R	1,2119
1844	18P09N09N17V	1,2119
1845	18P09N09N17W	1,2119
1846	18P09N09N17X	1,2119
1847	18P09N09N21A	1,2119

No.	CELL_KEY_I	AREA_HA
1848	18P09N09N21B	1,2119
1849	18P09N09N21C	1,2119
1850	18P09N09N21D	1,2119
1851	18P09N09N21E	1,2119
1852	18P09N09N21F	1,2119
1853	18P09N09N21G	1,2119
1854	18P09N09N21H	1,2119
1855	18P09N09N21I	1,2119
1856	18P09N09N21J	1,2119
1857	18P09N09N21K	1,2119
1858	18P09N09N21L	1,2119
1859	18P09N09N21M	1,2119
1860	18P09N09N21N	1,2119
1861	18P09N09N21P	1,2119
1862	18P09N09N21Q	1,2119
1863	18P09N09N21R	1,2119
1864	18P09N09N21S	1,2119
1865	18P09N09N21T	1,2119
1866	18P09N09N21U	1,2119
1867	18P09N09N21V	1,2119
1868	18P09N09N21W	1,2119
1869	18P09N09N21X	1,2119
1870	18P09N09N21Y	1,2119
1871	18P09N09N21Z	1,2119
1872	18P09N09N22A	1,2119
1873	18P09N09N22B	1,2119
1874	18P09N09N22C	1,2119
1875	18P09N09N22D	1,2119
1876	18P09N09N22F	1,2119
1877	18P09N09N22G	1,2119
1878	18P09N09N22H	1,2119
1879	18P09N09N22I	1,2119
1880	18P09N09N22J	1,2119
1881	18P09N09N22K	1,2119
1882	18P09N09N22L	1,2119

No.	CELL_KEY_I	AREA_HA
1883	18P09N09N22M	1,2119
1884	18P09N09N22N	1,2119
1885	18P09N09N22P	1,2119
1886	18P09N09N22Q	1,2119
1887	18P09N09N22R	1,2119
1888	18P09N09N22S	1,2119
1889	18P09N09N22T	1,2119
1890	18P09N09N22U	1,2119
1891	18P09N09N22V	1,2119
1892	18P09N09N22W	1,2119
1893	18P09N09N22X	1,2119
1894	18P09N09N22Y	1,2119
1895	18P09N09N22Z	1,2119
1896	18P09N09N23F	1,2119
1897	18P09N09N23K	1,2119
1898	18P09N09N23L	1,2119
1899	18P09N09N23Q	1,2119
1900	18P09N09N23R	1,2119
1901	18P09N09N23S	1,2119
1902	18P09N09N23V	1,2119
1903	18P09N09N23W	1,2119
1904	18P09N09N23X	1,2119
1905	18P09N09N23Y	1,2119
1906	18P09N09P01A	1,2118
1907	18P09N14A03C	1,2119
1908	18P09N14A03D	1,2119
1909	18P09N14A03E	1,2119
1910	18P09N14A03H	1,2119
1911	18P09N14A03I	1,2119
1912	18P09N14A03J	1,2119
1913	18P09N14A03M	1,2119
1914	18P09N14A03N	1,2119
1915	18P09N14A03P	1,2119
1916	18P09N14A03S	1,2119
1917	18P09N14A03T	1,2119

No.	CELL_KEY_I	AREA_HA
1918	18P09N14A03U	1,2119
1919	18P09N14A03X	1,2119
1920	18P09N14A03Y	1,2119
1921	18P09N14A03Z	1,2119
1922	18P09N14A04A	1,2119
1923	18P09N14A04B	1,2119
1924	18P09N14A04C	1,2119
1925	18P09N14A04D	1,2119
1926	18P09N14A04E	1,2119
1927	18P09N14A04F	1,2119
1928	18P09N14A04G	1,2119
1929	18P09N14A04H	1,2119
1930	18P09N14A04I	1,2119
1931	18P09N14A04J	1,2119
1932	18P09N14A04K	1,2119
1933	18P09N14A04L	1,2119
1934	18P09N14A04M	1,2119
1935	18P09N14A04N	1,2119
1936	18P09N14A04P	1,2119
1937	18P09N14A04Q	1,2119
1938	18P09N14A04R	1,2119
1939	18P09N14A04S	1,2119
1940	18P09N14A04T	1,2119
1941	18P09N14A04U	1,2119
1942	18P09N14A04V	1,2119
1943	18P09N14A04W	1,2119
1944	18P09N14A04X	1,2119
1945	18P09N14A04Y	1,2119
1946	18P09N14A04Z	1,2119
1947	18P09N14A05A	1,2119
1948	18P09N14A05B	1,2119
1949	18P09N14A05C	1,2119
1950	18P09N14A05D	1,2119
1951	18P09N14A05E	1,2119
1952	18P09N14A05F	1,2119

No.	CELL_KEY_I	AREA_HA
1953	18P09N14A05G	1,2119
1954	18P09N14A05H	1,2119
1955	18P09N14A05I	1,2119
1956	18P09N14A05J	1,2119
1957	18P09N14A05K	1,2119
1958	18P09N14A05L	1,2119
1959	18P09N14A05M	1,2119
1960	18P09N14A05N	1,2119
1961	18P09N14A05P	1,2119
1962	18P09N14A05Q	1,2119
1963	18P09N14A05R	1,2119
1964	18P09N14A05S	1,2119
1965	18P09N14A05T	1,2119
1966	18P09N14A05U	1,2119
1967	18P09N14A05V	1,2119
1968	18P09N14A05W	1,2119
1969	18P09N14A05X	1,2119
1970	18P09N14A05Y	1,2119
1971	18P09N14A05Z	1,2119
1972	18P09N14A08C	1,2119
1973	18P09N14A08D	1,2119
1974	18P09N14A08E	1,2119
1975	18P09N14A08H	1,2119
1976	18P09N14A08I	1,2119
1977	18P09N14A08J	1,2119
1978	18P09N14A08M	1,2119
1979	18P09N14A08N	1,2119
1980	18P09N14A08P	1,2119
1981	18P09N14A08R	1,2119
1982	18P09N14A08S	1,2119
1983	18P09N14A08T	1,2119
1984	18P09N14A08U	1,2119
1985	18P09N14A08W	1,2119
1986	18P09N14A08X	1,2119
1987	18P09N14A08Y	1,2119

No.	CELL_KEY_I	AREA_HA
1988	18P09N14A08Z	1,2119
1989	18P09N14A09A	1,2119
1990	18P09N14A09B	1,2119
1991	18P09N14A09C	1,2119
1992	18P09N14A09D	1,2119
1993	18P09N14A09E	1,2119
1994	18P09N14A09F	1,2119
1995	18P09N14A09G	1,2119
1996	18P09N14A09H	1,2119
1997	18P09N14A09I	1,2119
1998	18P09N14A09J	1,2119
1999	18P09N14A09K	1,2119
2000	18P09N14A09L	1,2119
2001	18P09N14A09M	1,2119
2002	18P09N14A09N	1,2119
2003	18P09N14A09P	1,2119
2004	18P09N14A09Q	1,2119
2005	18P09N14A09R	1,2119
2006	18P09N14A09S	1,2119
2007	18P09N14A09T	1,2119
2008	18P09N14A09V	1,2119
2009	18P09N14A10A	1,2119
2010	18P09N14A10B	1,2119
2011	18P09N14A10C	1,2119
2012	18P09N14A10D	1,2119
2013	18P09N14A10E	1,2119
2014	18P09N14A10F	1,2119
2015	18P09N14A10G	1,2119
2016	18P09N14A10H	1,2119
2017	18P09N14A10I	1,2119
2018	18P09N14A10J	1,2119
2019	18P09N14A10K	1,2119
2020	18P09N14A10L	1,2119
2021	18P09N14A10M	1,2119
2022	18P09N14A10N	1,2119

No.	CELL_KEY_I	AREA_HA
2023	18P09N14A10P	1,2119
2024	18P09N14A10R	1,2119
2025	18P09N14A10S	1,2119
2026	18P09N14A10T	1,2119
2027	18P09N14A10U	1,2119
2028	18P09N14A10W	1,2119
2029	18P09N14A10X	1,2119
2030	18P09N14A10Y	1,2119
2031	18P09N14A10Z	1,2119
2032	18P09N14A13D	1,2119
2033	18P09N14A13E	1,2119
2034	18P09N14A15C	1,2119
2035	18P09N14A15D	1,2119
2036	18P09N14A15E	1,2119
2037	18P09N14A15H	1,2119
2038	18P09N14A15I	1,2119
2039	18P09N14A15J	1,2119
2040	18P09N14A15M	1,2119
2041	18P09N14A15N	1,2119
2042	18P09N14A15P	1,2119
2043	18P09N14A15T	1,2119
2044	18P09N14A15U	1,2119
2045	18P09N14A15Y	1,2119
2046	18P09N14A15Z	1,2119
2047	18P09N14A20E	1,2119
2048	18P09N14B01A	1,2119
2049	18P09N14B01B	1,2119
2050	18P09N14B01C	1,2119
2051	18P09N14B01D	1,2119
2052	18P09N14B01E	1,2119
2053	18P09N14B01F	1,2119
2054	18P09N14B01G	1,2119
2055	18P09N14B01H	1,2119
2056	18P09N14B01I	1,2119
2057	18P09N14B01J	1,2119

No.	CELL_KEY_I	AREA_HA
2058	18P09N14B01K	1,2119
2059	18P09N14B01L	1,2119
2060	18P09N14B01M	1,2119
2061	18P09N14B01N	1,2119
2062	18P09N14B01P	1,2119
2063	18P09N14B01Q	1,2119
2064	18P09N14B01R	1,2119
2065	18P09N14B01S	1,2119
2066	18P09N14B01T	1,2119
2067	18P09N14B01U	1,2119
2068	18P09N14B01V	1,2119
2069	18P09N14B01W	1,2119
2070	18P09N14B01X	1,2119
2071	18P09N14B01Y	1,2119
2072	18P09N14B01Z	1,2119
2073	18P09N14B02A	1,2119
2074	18P09N14B02B	1,2119
2075	18P09N14B02C	1,2119
2076	18P09N14B02D	1,2119
2077	18P09N14B02E	1,2119
2078	18P09N14B02F	1,2119
2079	18P09N14B02G	1,2119
2080	18P09N14B02H	1,2119
2081	18P09N14B02I	1,2119
2082	18P09N14B02J	1,2119
2083	18P09N14B02K	1,2119
2084	18P09N14B02L	1,2119
2085	18P09N14B02M	1,2119
2086	18P09N14B02N	1,2119
2087	18P09N14B02P	1,2119
2088	18P09N14B02Q	1,2119
2089	18P09N14B02R	1,2119
2090	18P09N14B02S	1,2119
2091	18P09N14B02T	1,2119
2092	18P09N14B02U	1,2119

No.	CELL_KEY_I	AREA_HA
2093	18P09N14B02V	1,2119
2094	18P09N14B02W	1,2119
2095	18P09N14B02X	1,2119
2096	18P09N14B02Y	1,2119
2097	18P09N14B02Z	1,2119
2098	18P09N14B03A	1,2119
2099	18P09N14B03B	1,2119
2100	18P09N14B03C	1,2119
2101	18P09N14B03D	1,2119
2102	18P09N14B03E	1,2119
2103	18P09N14B03F	1,2119
2104	18P09N14B03G	1,2119
2105	18P09N14B03H	1,2119
2106	18P09N14B03I	1,2119
2107	18P09N14B03J	1,2119
2108	18P09N14B03K	1,2119
2109	18P09N14B03L	1,2119
2110	18P09N14B03M	1,2119
2111	18P09N14B03N	1,2119
2112	18P09N14B03P	1,2119
2113	18P09N14B03Q	1,2119
2114	18P09N14B03R	1,2119
2115	18P09N14B03S	1,2119
2116	18P09N14B03T	1,2119
2117	18P09N14B03U	1,2119
2118	18P09N14B03V	1,2119
2119	18P09N14B03W	1,2119
2120	18P09N14B03X	1,2119
2121	18P09N14B03Y	1,2119
2122	18P09N14B03Z	1,2119
2123	18P09N14B04F	1,2119
2124	18P09N14B04K	1,2119
2125	18P09N14B04Q	1,2119
2126	18P09N14B04V	1,2119
2127	18P09N14B06A	1,2119

No.	CELL_KEY_I	AREA_HA
2128	18P09N14B06B	1,2119
2129	18P09N14B06C	1,2119
2130	18P09N14B06D	1,2119
2131	18P09N14B06E	1,2119
2132	18P09N14B06F	1,2119
2133	18P09N14B06G	1,2119
2134	18P09N14B06H	1,2119
2135	18P09N14B06I	1,2119
2136	18P09N14B06J	1,2119
2137	18P09N14B06K	1,2119
2138	18P09N14B06L	1,2119
2139	18P09N14B06M	1,2119
2140	18P09N14B06N	1,2119
2141	18P09N14B06P	1,2119
2142	18P09N14B06Q	1,2119
2143	18P09N14B06R	1,2119
2144	18P09N14B06S	1,2119
2145	18P09N14B06T	1,2119
2146	18P09N14B06U	1,2119
2147	18P09N14B06V	1,2119
2148	18P09N14B06W	1,2119
2149	18P09N14B06X	1,2119
2150	18P09N14B06Y	1,2119
2151	18P09N14B06Z	1,2119
2152	18P09N14B07A	1,2119
2153	18P09N14B07B	1,2119
2154	18P09N14B07C	1,2119
2155	18P09N14B07D	1,2119
2156	18P09N14B07E	1,2119
2157	18P09N14B07F	1,2119
2158	18P09N14B07G	1,2119
2159	18P09N14B07H	1,2119
2160	18P09N14B07I	1,2119
2161	18P09N14B07J	1,2119
2162	18P09N14B07K	1,2119

No.	CELL_KEY_I	AREA_HA
2163	18P09N14B07L	1,2119
2164	18P09N14B07M	1,2119
2165	18P09N14B07N	1,2119
2166	18P09N14B07P	1,2119
2167	18P09N14B07Q	1,2119
2168	18P09N14B07R	1,2119
2169	18P09N14B07S	1,2119
2170	18P09N14B07T	1,2119
2171	18P09N14B07U	1,2119
2172	18P09N14B07V	1,2119
2173	18P09N14B07W	1,2119
2174	18P09N14B07X	1,2119
2175	18P09N14B07Y	1,2119
2176	18P09N14B07Z	1,2119
2177	18P09N14B08A	1,2119
2178	18P09N14B08B	1,2119
2179	18P09N14B08C	1,2119
2180	18P09N14B08D	1,2119
2181	18P09N14B08E	1,2119
2182	18P09N14B08F	1,2119
2183	18P09N14B08G	1,2119
2184	18P09N14B08H	1,2119
2185	18P09N14B08I	1,2119
2186	18P09N14B08J	1,2119
2187	18P09N14B08K	1,2119
2188	18P09N14B08L	1,2119
2189	18P09N14B08M	1,2119
2190	18P09N14B08N	1,2119
2191	18P09N14B08Q	1,2119
2192	18P09N14B08R	1,2119
2193	18P09N14B08S	1,2119
2194	18P09N14B08T	1,2119
2195	18P09N14B08V	1,2119
2196	18P09N14B08W	1,2119
2197	18P09N14B08X	1,2119

No.	CELL_KEY_I	AREA_HA
2198	18P09N14B11A	1,2119
2199	18P09N14B11B	1,2119
2200	18P09N14B11C	1,2119
2201	18P09N14B11D	1,2119
2202	18P09N14B11E	1,2119
2203	18P09N14B11F	1,2119
2204	18P09N14B11G	1,2119
2205	18P09N14B11H	1,2119
2206	18P09N14B11I	1,2119
2207	18P09N14B11J	1,2119
2208	18P09N14B11K	1,2119
2209	18P09N14B11L	1,2119
2210	18P09N14B11M	1,2119
2211	18P09N14B11N	1,2119
2212	18P09N14B11P	1,2119
2213	18P09N14B11Q	1,2119
2214	18P09N14B11R	1,2119
2215	18P09N14B11S	1,2119
2216	18P09N14B11T	1,2119
2217	18P09N14B11U	1,2119
2218	18P09N14B11V	1,2119
2219	18P09N14B11W	1,2119
2220	18P09N14B12A	1,2119
2221	18P09N14B12B	1,2119
2222	18P09N14B12C	1,2119
2223	18P09N14B12D	1,2119
2224	18P09N14B12E	1,2119
2225	18P09N14B12F	1,2119
2226	18P09N14B12G	1,2119
2227	18P09N14B12H	1,2119
2228	18P09N14B12I	1,2119
2229	18P09N14B12J	1,2119
2230	18P09N14B12K	1,2119
2231	18P09N14B12L	1,2119
2232	18P09N14B12M	1,2119

No.	CELL_KEY_I	AREA_HA
2233	18P09N14B12N	1,2119
2234	18P09N14B12P	1,2119
2235	18P09N14B12Q	1,2119
2236	18P09N14B12R	1,2119
2237	18P09N14B12S	1,2119
2238	18P09N14B12T	1,2119
2239	18P09N14B12U	1,2119
2240	18P09N14B12V	1,2119
2241	18P09N14B12W	1,2119
2242	18P09N14B12X	1,2119

No.	CELL_KEY_I	AREA_HA
2243	18P09N14B12Y	1,2119
2244	18P09N14B12Z	1,2119
2245	18P09N14B13A	1,2119
2246	18P09N14B13B	1,2119
2247	18P09N14B13C	1,2119
2248	18P09N14B13F	1,2119
2249	18P09N14B13G	1,2119
2250	18P09N14B13K	1,2119
2251	18P09N14B13L	1,2119
2252	18P09N14B13Q	1,2119

No.	CELL_KEY_I	AREA_HA
2253	18P09N14B16A	1,2119
2254	18P09N14B16B	1,2119

3. ESTUDIO DE SUPERPOSICIONES

A continuación, se relaciona el Reporte de Superposiciones de Títulos y/o Solicitudes Mineras, zonas excluibles, restrictivas e informativas a la minería vigentes en la plataforma tecnológica Oficial SIGM - Anna Minería.

REPORTE DE SUPERPOSICIONES

CAPA	EXPEDIENTE	MINERALES	PORCENTAJE
EXC_AREA_RESERVADA_POTENCL_PG	ZONAS RESERVADAS CON POTENCIAL - BLOQUE 417	RESOLUCIÓN VPPF 183 DE FECHA 15 DE SEPTIEMBRE DE 2021, PUBLICADA EN EL DIARIO OFICIAL 51800 DE FECHA 17/09/2021, POR MEDIO DE LA CUAL SE DEFINEN Y RESERVAN ÁREAS CON POTENCIAL PARA MINERALES ESTRATÉGICOS EN EL TERRITORIO NACIONAL. ARTÍCULO PRIMERO. D	98,9353%
INF_AREA_SUSCEPTIBLE_MINERA_PG	ÁREA INFORMATIVA SUSCEPTIBLE DE ACTIVIDAD MINERA - CONCERTACIÓN MUNICIPIO SAN DIEGO	ÁREA INFORMATIVA SUSCEPTIBLE DE ACTIVIDAD MINERA. MUNICIPIO SAN DIEGO - CESAR - MEMORANDO ANM 20172100268353. REMISIÓN ACTAS DE CONCERTACIÓN- https://www.anm.gov.co/sites/default/files/actas-de-concertaciones/72.%20ACTA%20MUNICIPIO%20SAN%20DIEGO.pdf -	58,6055%
INF_MAPA DE TIERRAS_PG	ID: 381 OPERADOR: DRUMMOND ENERGY, INC Fecha de Actualización: 17/09/2019	Fuente: Geovisor Agencia Nacional de Hidrocarburos - https://geovisor.anh.gov.co/tierras/	78,0315%
INF_MAPA DE TIERRAS_PG	ID: 1271 OPERADOR: AGENCIA NACIONAL DE HIDROCARBUROS Fecha de Actualización: 02/12/2021	Fuente: Geovisor Agencia Nacional de Hidrocarburos - https://geovisor.anh.gov.co/tierras/	21,9686%
INF_VEREDA_PG	Nombre: CABECERA MUNICIPAL Fecha de Actualización: 09/09/2021	Fuente: DANE - 2020	42,2095%
INF_VEREDA_PG	Nombre: EL RINCÓN Fecha de Actualización: 09/09/2021	Fuente: DANE - 2020	14,1366%
INF_VEREDA_PG	Nombre: MEDIA LUNA Fecha de Actualización: 09/09/2021	Fuente: DANE - 2020	2,2595%
INF_VEREDA_PG	Nombre: VARASBLANCAS Fecha de Actualización: 09/09/2021	Fuente: DANE - 2020	41,3946%
INF_LAGUNA_PG	Fecha de Actualización: 22/11/2013	Fuente Instituto Geográfico Agustín Codazzi - IGAC	0,0057%
INF_LAGUNA_PG	Fecha de Actualización: 22/11/2013	Fuente Instituto Geográfico Agustín Codazzi - IGAC	0,0025%
INF_LAGUNA_PG	Fecha de Actualización: 22/11/2013	Fuente Instituto Geográfico Agustín Codazzi - IGAC	0,0045%
INF_LAGUNA_PG	Fecha de Actualización: 22/11/2013	Fuente Instituto Geográfico Agustín Codazzi - IGAC	0,0114%
INF_LAGUNA_PG	Fecha de Actualización: 22/11/2013	Fuente Instituto Geográfico Agustín Codazzi - IGAC	0,0002%

CAPA	EXPEDIENTE	MINERALES	PORCENTAJE
INF_ DRENAJE SENCILLO	Fecha de Actualización: 22/09/2019	Río Chiriaimo Fuente: Instituto Geográfico Agustín Codazzi - IGAC	_
INF_ DRENAJE SENCILLO	Fecha de Actualización: 22/09/2019	Arroyo Seco Fuente: Instituto Geográfico Agustín Codazzi - IGAC	_
INF_ DRENAJE SENCILLO	Fecha de Actualización: 22/09/2019	Arroyo Peregüetano (Arroyo Hondo) Fuente: Instituto Geográfico Agustín Codazzi - IGAC	_
INF_ DRENAJE SENCILLO	Fecha de Actualización: 22/09/2019	Arroyo Los Tamaquistas Fuente: Instituto Geográfico Agustín Codazzi - IGAC	_
INF_ DRENAJE SENCILLO	Fecha de Actualización: 22/09/2019	Arroyo Los Brasilitos Fuente: Instituto Geográfico Agustín Codazzi - IGAC	_
INF_ DRENAJE SENCILLO	Fecha de Actualización: 22/09/2019	Arroyo La Pileta Fuente: Instituto Geográfico Agustín Codazzi - IGAC	_
INF_ DRENAJE SENCILLO	Fecha de Actualización: 22/09/2019	Arroyo El Chorro o El Canal Fuente: Instituto Geográfico Agustín Codazzi - IGAC	_
INF_ DRENAJE SENCILLO	Fecha de Actualización: 22/09/2019	Arroyo de La Piedra Fuente: Instituto Geográfico Agustín Codazzi - IGAC	_
INF_ DRENAJE SENCILLO	Fecha de Actualización: 22/09/2019	17 registros Fuente: Instituto Geográfico Agustín Codazzi - IGAC	_
INF_ VÍA	Fecha de Actualización: 22/11/2013	53 registros. Fuente: Instituto Geográfico Agustín Codazzi - IGAC	_
INF_ VÍA	Fecha de Actualización: 26/11/2013	1 registro. Fuente: Instituto Geográfico Agustín Codazzi - IGAC	_
INF_ZONA_MACROFOCALIZADA_PG	Fecha de Actualización: 08/12/2019	Unidad Administrativa Especial de Gestión de Restitución de Tierras Despojadas ID: 1104 Nombre: CESAR DT: Oficina: VALLEDUPAR	41,3728%
INF_ZONA_MACROFOCALIZADA_PG	Fecha de Actualización: 08/12/2019	Unidad Administrativa Especial de Gestión de Restitución de Tierras Despojadas ID: 930 Nombre: CESARDT: Oficina: VALLEDUPAR	58,6273%
INF_ZONA_MICROFOCALIZADA_PG	Fecha de Actualización: 29/09/2019	Unidad de Restitución de Tierras - URT Territorial Valledupar	41,3728%

CAPA	EXPEDIENTE	MINERALES	PORCENTAJE
INF_ZONA_MICROFOCALIZADA_PG	Fecha de Actualización: 29/09/2019	Unidad de Restitución de Tierras - URT Territorial Valledupar	58,6273%
INF_AUTORIDAD_AMBIENTAL_PG	Fecha de Actualización: 28/09/2018	Corporación Autónoma Regional del Cesar Fuente: Ministerio de Ambiente y Desarrollo Sostenible - MADS	100%
INF_PUNTO_ATENCION_REGIONAL_PG	Fecha de Actualización: 29/06/2018	PAR VALLEDUPAR Fuente: Agencia Nacional de Minería - ANM	100%
INF_PREDIO_RURAL_PG	COD_PRD: 2062100010000000 20059000000000	Instituto Geográfico Agustín Codazzi - IGAC https://drive.google.com/uc?export=download&confirm=s46s&id=1FZmJq88-ZBF2ouofM9pDGd_UijKrVrC-	0,2583%
INF_PREDIO_RURAL_PG	COD_PRD: 2062100010000000 20060000000000	Instituto Geográfico Agustín Codazzi - IGAC https://drive.google.com/uc?export=download&confirm=s46s&id=1FZmJq88-ZBF2ouofM9pDGd_UijKrVrC-	0,9111%
INF_PREDIO_RURAL_PG	COD_PRD: 2062100010000000 20061000000000	Instituto Geográfico Agustín Codazzi - IGAC https://drive.google.com/uc?export=download&confirm=s46s&id=1FZmJq88-ZBF2ouofM9pDGd_UijKrVrC-	3,397%
INF_PREDIO_RURAL_PG	COD_PRD: 2062100010000000 20072000000000	Instituto Geográfico Agustín Codazzi - IGAC https://drive.google.com/uc?export=download&confirm=s46s&id=1FZmJq88-ZBF2ouofM9pDGd_UijKrVrC-	3,7972%
INF_PREDIO_RURAL_PG	COD_PRD: 2062100010000000 20084000000000	Instituto Geográfico Agustín Codazzi - IGAC https://drive.google.com/uc?export=download&confirm=s46s&id=1FZmJq88-ZBF2ouofM9pDGd_UijKrVrC-	0,4467%
INF_PREDIO_RURAL_PG	COD_PRD: 2062100010000000 20085000000000	Instituto Geográfico Agustín Codazzi - IGAC https://drive.google.com/uc?export=download&confirm=s46s&id=1FZmJq88-ZBF2ouofM9pDGd_UijKrVrC-	1,4554%
INF_PREDIO_RURAL_PG	COD_PRD: 2062100010000000 20086000000000	Instituto Geográfico Agustín Codazzi - IGAC https://drive.google.com/uc?export=download&confirm=s46s&id=1FZmJq88-ZBF2ouofM9pDGd_UijKrVrC-	0,1402%

CAPA	EXPEDIENTE	MINERALES	PORCENTAJE
INF_PREDIO_RURAL_PG	COD_PRD: 2062100010000000 20088000000000	Instituto Geográfico Agustín Codazzi - IGAC https://drive.google.com/uc?export=download&confirm=s46s&id=1FZmJq88-ZBF2ouofM9pDGd_UijKrVrC-	17,6078%
INF_PREDIO_RURAL_PG	COD_PRD: 2062100010000000 20089000000000	Instituto Geográfico Agustín Codazzi - IGAC https://drive.google.com/uc?export=download&confirm=s46s&id=1FZmJq88-ZBF2ouofM9pDGd_UijKrVrC-	8,9577%
INF_PREDIO_RURAL_PG	COD_PRD: 2062100010000000 20090000000000	Instituto Geográfico Agustín Codazzi - IGAC https://drive.google.com/uc?export=download&confirm=s46s&id=1FZmJq88-ZBF2ouofM9pDGd_UijKrVrC-	0,002%
INF_PREDIO_RURAL_PG	COD_PRD: 2062100010000000 20091000000000	Instituto Geográfico Agustín Codazzi - IGAC https://drive.google.com/uc?export=download&confirm=s46s&id=1FZmJq88-ZBF2ouofM9pDGd_UijKrVrC-	0,0232%
INF_PREDIO_RURAL_PG	COD_PRD: 2062100010000000 20092000000000	Instituto Geográfico Agustín Codazzi - IGAC https://drive.google.com/uc?export=download&confirm=s46s&id=1FZmJq88-ZBF2ouofM9pDGd_UijKrVrC-	0,1392%
INF_PREDIO_RURAL_PG	COD_PRD: 2062100010000000 20093000000000	Instituto Geográfico Agustín Codazzi - IGAC https://drive.google.com/uc?export=download&confirm=s46s&id=1FZmJq88-ZBF2ouofM9pDGd_UijKrVrC-	0,9715%
INF_PREDIO_RURAL_PG	COD_PRD: 2062100010000000 20132000000000	Instituto Geográfico Agustín Codazzi - IGAC https://drive.google.com/uc?export=download&confirm=s46s&id=1FZmJq88-ZBF2ouofM9pDGd_UijKrVrC-	0,0566%
INF_PREDIO_RURAL_PG	COD_PRD: 2062100010000000 20133000000000	Instituto Geográfico Agustín Codazzi - IGAC https://drive.google.com/uc?export=download&confirm=s46s&id=1FZmJq88-ZBF2ouofM9pDGd_UijKrVrC-	0,0515%
INF_PREDIO_RURAL_PG	COD_PRD: 2062100010000000 20160000000000	Instituto Geográfico Agustín Codazzi - IGAC https://drive.google.com/uc?export=download&confirm=s46s&id=1FZmJq88-ZBF2ouofM9pDGd_UijKrVrC-	0,2557%

CAPA	EXPEDIENTE	MINERALES	PORCENTAJE
INF_PREDIO_RURAL_PG	COD_PRD: 2062100010000000 20161000000000	Instituto Geográfico Agustín Codazzi - IGAC https://drive.google.com/uc?export=download&confirm=s46s&id=1FZmJq88-ZBF2ouofM9pDGd_UijKrVrC-	0,7747%
INF_PREDIO_RURAL_PG	COD_PRD: 2062100010000000 20162000000000	Instituto Geográfico Agustín Codazzi - IGAC https://drive.google.com/uc?export=download&confirm=s46s&id=1FZmJq88-ZBF2ouofM9pDGd_UijKrVrC-	0,7476%
INF_PREDIO_RURAL_PG	COD_PRD: 2062100010000000 20164000000000	Instituto Geográfico Agustín Codazzi - IGAC https://drive.google.com/uc?export=download&confirm=s46s&id=1FZmJq88-ZBF2ouofM9pDGd_UijKrVrC-	1,2858%
INF_PREDIO_RURAL_PG	COD_PRD: 2075000030000000 10005000000000	Instituto Geográfico Agustín Codazzi - IGAC https://drive.google.com/uc?export=download&confirm=s46s&id=1FZmJq88-ZBF2ouofM9pDGd_UijKrVrC-	0,0607%
INF_PREDIO_RURAL_PG	COD_PRD: 2075000030000000 10006000000000	Instituto Geográfico Agustín Codazzi - IGAC https://drive.google.com/uc?export=download&confirm=s46s&id=1FZmJq88-ZBF2ouofM9pDGd_UijKrVrC-	0,0364%
INF_PREDIO_RURAL_PG	COD_PRD: 2075000030000000 10008000000000	Instituto Geográfico Agustín Codazzi - IGAC https://drive.google.com/uc?export=download&confirm=s46s&id=1FZmJq88-ZBF2ouofM9pDGd_UijKrVrC-	0,7503%
INF_PREDIO_RURAL_PG	COD_PRD: 2075000030000000 10010000000000	Instituto Geográfico Agustín Codazzi - IGAC https://drive.google.com/uc?export=download&confirm=s46s&id=1FZmJq88-ZBF2ouofM9pDGd_UijKrVrC-	1,9961%
INF_PREDIO_RURAL_PG	COD_PRD: 2075000030000000 10011000000000	Instituto Geográfico Agustín Codazzi - IGAC https://drive.google.com/uc?export=download&confirm=s46s&id=1FZmJq88-ZBF2ouofM9pDGd_UijKrVrC-	0,0091%
INF_PREDIO_RURAL_PG	COD_PRD: 2075000030000000 10024000000000	Instituto Geográfico Agustín Codazzi - IGAC https://drive.google.com/uc?export=download&confirm=s46s&id=1FZmJq88-ZBF2ouofM9pDGd_UijKrVrC-	2,9197%

CAPA	EXPEDIENTE	MINERALES	PORCENTAJE
INF_PREDIO_RURAL_PG	COD_PRD: 2075000030000000 10025000000000	Instituto Geográfico Agustín Codazzi - IGAC https://drive.google.com/uc?export=download&confirm=s46s&id=1FZmJq88-ZBF2ouofM9pDGd_UijKrVrC-	2,4982%
INF_PREDIO_RURAL_PG	COD_PRD: 2075000030000000 10029000000000	Instituto Geográfico Agustín Codazzi - IGAC https://drive.google.com/uc?export=download&confirm=s46s&id=1FZmJq88-ZBF2ouofM9pDGd_UijKrVrC-	0,5914%
INF_PREDIO_RURAL_PG	COD_PRD: 2075000030000000 10031000000000	Instituto Geográfico Agustín Codazzi - IGAC https://drive.google.com/uc?export=download&confirm=s46s&id=1FZmJq88-ZBF2ouofM9pDGd_UijKrVrC-	1,8897%
INF_PREDIO_RURAL_PG	COD_PRD: 2075000030000000 10032000000000	Instituto Geográfico Agustín Codazzi - IGAC https://drive.google.com/uc?export=download&confirm=s46s&id=1FZmJq88-ZBF2ouofM9pDGd_UijKrVrC-	3,8421%
INF_PREDIO_RURAL_PG	COD_PRD: 2075000030000000 10033000000000	Instituto Geográfico Agustín Codazzi - IGAC https://drive.google.com/uc?export=download&confirm=s46s&id=1FZmJq88-ZBF2ouofM9pDGd_UijKrVrC-	4,9177%
INF_PREDIO_RURAL_PG	COD_PRD: 2075000030000000 10034000000000	Instituto Geográfico Agustín Codazzi - IGAC https://drive.google.com/uc?export=download&confirm=s46s&id=1FZmJq88-ZBF2ouofM9pDGd_UijKrVrC-	1,3302%
INF_PREDIO_RURAL_PG	COD_PRD: 2075000030000000 10035000000000	Instituto Geográfico Agustín Codazzi - IGAC https://drive.google.com/uc?export=download&confirm=s46s&id=1FZmJq88-ZBF2ouofM9pDGd_UijKrVrC-	2,3841%
INF_PREDIO_RURAL_PG	COD_PRD: 2075000030000000 10036000000000	Instituto Geográfico Agustín Codazzi - IGAC https://drive.google.com/uc?export=download&confirm=s46s&id=1FZmJq88-ZBF2ouofM9pDGd_UijKrVrC-	1,0632%
INF_PREDIO_RURAL_PG	COD_PRD: 2075000030000000 10037000000000	Instituto Geográfico Agustín Codazzi - IGAC https://drive.google.com/uc?export=download&confirm=s46s&id=1FZmJq88-ZBF2ouofM9pDGd_UijKrVrC-	1,4624%

CAPA	EXPEDIENTE	MINERALES	PORCENTAJE
INF_PREDIO_RURAL_PG	COD_PRD: 2075000030000000 10038000000000	Instituto Geográfico Agustín Codazzi - IGAC https://drive.google.com/uc?export=download&confirm=s46s&id=1FZmJq88-ZBF2ouofM9pDGd_UijKrVrC-	0,3779%
INF_PREDIO_RURAL_PG	COD_PRD: 2075000030000000 10039000000000	Instituto Geográfico Agustín Codazzi - IGAC https://drive.google.com/uc?export=download&confirm=s46s&id=1FZmJq88-ZBF2ouofM9pDGd_UijKrVrC-	0,7039%
INF_PREDIO_RURAL_PG	COD_PRD: 2075000030000000 10040000000000	Instituto Geográfico Agustín Codazzi - IGAC https://drive.google.com/uc?export=download&confirm=s46s&id=1FZmJq88-ZBF2ouofM9pDGd_UijKrVrC-	0,5399%
INF_PREDIO_RURAL_PG	COD_PRD: 2075000030000000 10041000000000	Instituto Geográfico Agustín Codazzi - IGAC https://drive.google.com/uc?export=download&confirm=s46s&id=1FZmJq88-ZBF2ouofM9pDGd_UijKrVrC-	1,7063%
INF_PREDIO_RURAL_PG	COD_PRD: 2075000030000000 10042000000000	Instituto Geográfico Agustín Codazzi - IGAC https://drive.google.com/uc?export=download&confirm=s46s&id=1FZmJq88-ZBF2ouofM9pDGd_UijKrVrC-	0,1902%
INF_PREDIO_RURAL_PG	COD_PRD: 2075000030000000 10045000000000	Instituto Geográfico Agustín Codazzi - IGAC https://drive.google.com/uc?export=download&confirm=s46s&id=1FZmJq88-ZBF2ouofM9pDGd_UijKrVrC-	0,3929%
INF_PREDIO_RURAL_PG	COD_PRD: 2075000030000000 10046000000000	Instituto Geográfico Agustín Codazzi - IGAC https://drive.google.com/uc?export=download&confirm=s46s&id=1FZmJq88-ZBF2ouofM9pDGd_UijKrVrC-	0,3209%
INF_PREDIO_RURAL_PG	COD_PRD: 2075000030000000 10047000000000	Instituto Geográfico Agustín Codazzi - IGAC https://drive.google.com/uc?export=download&confirm=s46s&id=1FZmJq88-ZBF2ouofM9pDGd_UijKrVrC-	1,1123%
INF_PREDIO_RURAL_PG	COD_PRD: 2075000030000000 10049000000000	Instituto Geográfico Agustín Codazzi - IGAC https://drive.google.com/uc?export=download&confirm=s46s&id=1FZmJq88-ZBF2ouofM9pDGd_UijKrVrC-	0,67%

CAPA	EXPEDIENTE	MINERALES	PORCENTAJE
INF_PREDIO_RURAL_PG	COD_PRD: 2075000030000000 10050000000000	Instituto Geográfico Agustín Codazzi - IGAC https://drive.google.com/uc?export=download&confirm=s46s&id=1FZmJq88-ZBF2ouofM9pDGd_UijKrVrC-	2,3043%
INF_PREDIO_RURAL_PG	COD_PRD: 2075000030000000 10242000000000	Instituto Geográfico Agustín Codazzi - IGAC https://drive.google.com/uc?export=download&confirm=s46s&id=1FZmJq88-ZBF2ouofM9pDGd_UijKrVrC-	2,4261%
INF_PREDIO_RURAL_PG	COD_PRD: 2075000030000000 10267000000000	Instituto Geográfico Agustín Codazzi - IGAC https://drive.google.com/uc?export=download&confirm=s46s&id=1FZmJq88-ZBF2ouofM9pDGd_UijKrVrC-	0,162%
INF_PREDIO_RURAL_PG	COD_PRD: 2075000030000000 10272000000000	Instituto Geográfico Agustín Codazzi - IGAC https://drive.google.com/uc?export=download&confirm=s46s&id=1FZmJq88-ZBF2ouofM9pDGd_UijKrVrC-	0,8319%
INF_PREDIO_RURAL_PG	COD_PRD: 2075000030000000 10304000000000	Instituto Geográfico Agustín Codazzi - IGAC https://drive.google.com/uc?export=download&confirm=s46s&id=1FZmJq88-ZBF2ouofM9pDGd_UijKrVrC-	3,5559%
INF_PREDIO_RURAL_PG	COD_PRD: 2075000030000000 10337000000000	Instituto Geográfico Agustín Codazzi - IGAC https://drive.google.com/uc?export=download&confirm=s46s&id=1FZmJq88-ZBF2ouofM9pDGd_UijKrVrC-	2,0063%
INF_PREDIO_RURAL_PG	COD_PRD: 2075000030000000 10338000000000	Instituto Geográfico Agustín Codazzi - IGAC https://drive.google.com/uc?export=download&confirm=s46s&id=1FZmJq88-ZBF2ouofM9pDGd_UijKrVrC-	1,0982%
INF_PREDIO_RURAL_PG	COD_PRD: 2075000030000000 10350000000000	Instituto Geográfico Agustín Codazzi - IGAC https://drive.google.com/uc?export=download&confirm=s46s&id=1FZmJq88-ZBF2ouofM9pDGd_UijKrVrC-	1,1701%
INF_PREDIO_RURAL_PG	COD_PRD: 2075000030000000 10355000000000	Instituto Geográfico Agustín Codazzi - IGAC https://drive.google.com/uc?export=download&confirm=s46s&id=1FZmJq88-ZBF2ouofM9pDGd_UijKrVrC-	0,8849%

CAPA	EXPEDIENTE	MINERALES	PORCENTAJE
INF_PREDIO_RURAL_PG	COD_PRD: 2075000030000000 10356000000000	Instituto Geográfico Agustín Codazzi - IGAC https://drive.google.com/uc?export=download&confirm=s46s&id=1FZmJq88-ZBF2ouofM9pDGd_UijKrVrC-	1,0918%
INF_PREDIO_RURAL_PG	COD_PRD: 2075000030000000 10410000000000	Instituto Geográfico Agustín Codazzi - IGAC https://drive.google.com/uc?export=download&confirm=s46s&id=1FZmJq88-ZBF2ouofM9pDGd_UijKrVrC-	1,4279%
INF_PREDIO_RURAL_PG	COD_PRD: 2075000030000000 10411000000000	Instituto Geográfico Agustín Codazzi - IGAC https://drive.google.com/uc?export=download&confirm=s46s&id=1FZmJq88-ZBF2ouofM9pDGd_UijKrVrC-	0,5242%
INF_PREDIO_RURAL_PG	COD_PRD: 2075000030000000 10419000000000	Instituto Geográfico Agustín Codazzi - IGAC https://drive.google.com/uc?export=download&confirm=s46s&id=1FZmJq88-ZBF2ouofM9pDGd_UijKrVrC-	0,4368%
INF_PREDIO_RURAL_PG	COD_PRD: 2075000030000000 10420000000000	Instituto Geográfico Agustín Codazzi - IGAC https://drive.google.com/uc?export=download&confirm=s46s&id=1FZmJq88-ZBF2ouofM9pDGd_UijKrVrC-	0,2194%
INF_PREDIO_RURAL_PG	COD_PRD: 2075000030000000 10479000000000	Instituto Geográfico Agustín Codazzi - IGAC https://drive.google.com/uc?export=download&confirm=s46s&id=1FZmJq88-ZBF2ouofM9pDGd_UijKrVrC-	0,5381%
INF_PREDIO_RURAL_PG	COD_PRD: 2075000030000000 10480000000000	Instituto Geográfico Agustín Codazzi - IGAC https://drive.google.com/uc?export=download&confirm=s46s&id=1FZmJq88-ZBF2ouofM9pDGd_UijKrVrC-	0,3786%
INF_PREDIO_RURAL_PG	COD_PRD: 2075000030000000 10482000000000	Instituto Geográfico Agustín Codazzi - IGAC https://drive.google.com/uc?export=download&confirm=s46s&id=1FZmJq88-ZBF2ouofM9pDGd_UijKrVrC-	0,6653%
INF_PREDIO_RURAL_PG	COD_PRD: 2075000030000000 10494000000000	Instituto Geográfico Agustín Codazzi - IGAC https://drive.google.com/uc?export=download&confirm=s46s&id=1FZmJq88-ZBF2ouofM9pDGd_UijKrVrC-	0,0645%

CAPA	*EXPEDIENTE*	*MINERALES*	*PORCENTAJE*
INF_PREDIO_RURAL_PG	COD_PRD: 2075000030000000 10506000000000	Instituto Geográfico Agustín Codazzi - IGAC https://drive.google.com/uc?export=download&confirm=s46s&id=1FZmJq88-ZBF2ouofM9pDGd_UijKrVrC-	0,0043%
INF_PREDIO_RURAL_PG	COD_PRD: 2075000030000000 10515000000000	Instituto Geográfico Agustín Codazzi - IGAC https://drive.google.com/uc?export=download&confirm=s46s&id=1FZmJq88-ZBF2ouofM9pDGd_UijKrVrC-	0,0972%
INF_PREDIO_RURAL_PG	COD_PRD: 2075000030000000 10519000000000	Instituto Geográfico Agustín Codazzi - IGAC https://drive.google.com/uc?export=download&confirm=s46s&id=1FZmJq88-ZBF2ouofM9pDGd_UijKrVrC-	0,0013%
INF_PREDIO_RURAL_PG	COD_PRD: 2075000030000000 10520000000000	Instituto Geográfico Agustín Codazzi - IGAC https://drive.google.com/uc?export=download&confirm=s46s&id=1FZmJq88-ZBF2ouofM9pDGd_UijKrVrC-	4,634%
INF_PREDIO_RURAL_PG	COD_PRD: 2075000030000000 10522000000000	Instituto Geográfico Agustín Codazzi - IGAC https://drive.google.com/uc?export=download&confirm=s46s&id=1FZmJq88-ZBF2ouofM9pDGd_UijKrVrC-	0,0518%
INF_PREDIO_RURAL_PG	COD_PRD: 2075000030000000 10523000000000	Instituto Geográfico Agustín Codazzi - IGAC https://drive.google.com/uc?export=download&confirm=s46s&id=1FZmJq88-ZBF2ouofM9pDGd_UijKrVrC-	0,7678%
INF_PREDIO_RURAL_PG	COD_PRD: 2075000030000000 10538000000000	Instituto Geográfico Agustín Codazzi - IGAC https://drive.google.com/uc?export=download&confirm=s46s&id=1FZmJq88-ZBF2ouofM9pDGd_UijKrVrC-	0,7234%
INF_PREDIO_RURAL_PG	COD_PRD: 2075000030000000 10547000000000	Instituto Geográfico Agustín Codazzi - IGAC https://drive.google.com/uc?export=download&confirm=s46s&id=1FZmJq88-ZBF2ouofM9pDGd_UijKrVrC-	0,043%
INF_PREDIO_RURAL_PG	COD_PRD: 2075000030000000 10548000000000	Instituto Geográfico Agustín Codazzi - IGAC https://drive.google.com/uc?export=download&confirm=s46s&id=1FZmJq88-ZBF2ouofM9pDGd_UijKrVrC-	0,1072%

(*) No se realiza recorte con las capas, INF_AREA_SUSCEPTIBLE_MINERA_PG, INF_MAPA_TIERRAS_PG, INF_ZONA_MACROFOCALIZADA_PG, INF_ZONA_MICROFOCALIZADA_PG; sin embargo, para adelantar labores mineras deberá realizar el trámite respectivo ante la autoridad competente.

4. ÁREA LIBRE

Como se indica en el numeral 3, Estudio de Superposiciones, sobre el área de interés definida como Bloque 15, no existen títulos mineros vigentes. Sin embargo, se evidencia superposición con el área excluible EXC_AREA_RESERVADA_POTENCL_PG Bloque 417 de la minería vigente.

5. REPRESENTACIÓN GRÁFICA

La representación gráfica de las áreas anteriormente descritas se presenta en el reporte gráfico **ANM RG-3445-21** adjunto a la presente certificación.

Es importante resaltar, que estos reportes son únicamente informativos, los polígonos de solicitudes y/o títulos mineros, áreas excluibles, restrictivas e informativas de la minería, son susceptibles de variar en cualquier momento, en la medida en que la Agencia Nacional de Minería - ANM actualice el sistema de información geográfica oficial de la ANM.

Atentamente,

ANA MARÍA GONZÁLEZ BORRERO
Coordinadora de Catastro y Registro Minero

Proyectó: Jenny Mariluz Rodriguez Santos.

ÁREA A DECLARAR:	8.788,5391 ha
NUMERO DE BLOQUES:	**2**
DEPARTAMENTO:	**CESAR**

PARÁMETROS CARTOGRÁFICOS:	**DATUM MAGNA** **Las áreas se calculan con respecto al origen Central de la proyección Cartográfica Gauss - Kruger, Colombia (Transverse Mercator)**

Observación: Área resultante de la sumatoria de las áreas de las celdas que la componen, según valores existentes en el atributo AREA_HA, de la capa SPATIAL.MTA_GRID_CELDA que hace parte de la base de datos geográfica del SIGM Anna Minería. Información disponible en el Visor Geográfico de Anna Minería.

AEM Selección Objetiva				
BLOQUE	**ÁREA (ha)**	**DEPARTAMENTO**	**MUNICIPIO**	**OBSERVACIONES**
2	6.057,1907	CESAR	SAN DIEGO	MODIFICAR
15	2.731,3484	CESAR	LA PAZ, SAN DIEGO	DECLARAR
	8.788,5391			

ANEXO No. 1 Res. 248 del 29 de diciembre de 2021
1. LISTADO CELDAS DEL POLÍGONO No 1 – BLOQUE 2 . Área: 6057,1907 ha
DEPARTAMENTO: CESAR
MUNICIPIO: SAN DIEGO
SISTEMA DE REFERENCIA: Datum MAGNA

NÚMERO	CELL_KEY_I	AREA_HA
1	18P09N13D11W	1,2119
2	18P09N13D11R	1,2119
3	18P09N13D11L	1,2119
4	18P09N13D11G	1,2119
5	18P09N18D06P	1,2123
6	18P09N18D06D	1,2122
7	18P09N18D06Z	1,2123
8	18P09N18D06U	1,2123
9	18P09N18D06J	1,2123
10	18P09N18D06E	1,2122
11	18P09N18D07V	1,2123
12	18P09N18D07Q	1,2123
13	18P09N18D07K	1,2123
14	18P09N18D07F	1,2123
15	18P09N18D07A	1,2122
16	18P09N18D07W	1,2123
17	18P09N18D07R	1,2123
18	18P09N18D07L	1,2123
19	18P09N18D07G	1,2123
20	18P09N18G05D	1,2123
21	18P09N18G06V	1,2123
22	18P09N18G06Q	1,2123
23	18P09N18G06K	1,2123
24	18P09N18G06F	1,2123
25	18P09N18G06A	1,2123
26	18P09N18G06W	1,2123
27	18P09N18G06R	1,2123
28	18P09N18G06L	1,2123
29	18P09N18G06G	1,2123
30	18P09N18G06B	1,2123
31	18P09N18G06X	1,2123
32	18P09N18G06S	1,2123
33	18P09N18G06M	1,2123
34	18P09N18G06H	1,2123
35	18P09N18G06C	1,2123
36	18P09N18G06Y	1,2123
37	18P09N18D17V	1,2123
38	18P09N18F19Y	1,2124
39	18P09N18F19T	1,2124
40	18P09N18F19N	1,2124
41	18P09N18F19I	1,2124
42	18P09N18F19O	1,2124
43	18P09N18F19Z	1,2124
44	18P09N18F19U	1,2124
45	18P09N18F19P	1,2124
46	18P09N18F19J	1,2124
47	18P09N18F19E	1,2124
48	18P09N18D01N	1,2122
49	18P09N18D01C	1,2122
50	18P09N18D01Y	1,2122
51	18P09N18D01T	1,2122
52	18P09N18D01I	1,2122
53	18P09N18D01D	1,2122
54	18P09N18D01U	1,2122
55	18P09N18C06Q	1,2122
56	18P09N18C06K	1,2122
57	18P09N18D01Z	1,2122
58	18P09N18D01P	1,2122
59	18P09N18D01J	1,2122
60	18P09N18D01E	1,2122
61	18P09N18D02V	1,2122
62	18P09N18D02Q	1,2122
63	18P09N18D02K	1,2122
64	18P09N18D02F	1,2122
65	18P09N18D02A	1,2122
66	18P09N18D02W	1,2122
67	18P09N18D02R	1,2122
68	18P09N18D02L	1,2122
69	18P09N18D02G	1,2122
70	18P09N18D02B	1,2122
71	18P09N18G10Z	1,2124
72	18P09N18G10U	1,2123
73	18P09N18G10P	1,2123
74	18P09N18G11V	1,2124
75	18P09N18G11Q	1,2124
76	18P09N18G11K	1,2123
77	18P09N18C19W	1,2123
78	18P09N18C19K	1,2123
79	18P09N18C19F	1,2123
80	18P09N18C19A	1,2123
81	18P09N18C19R	1,2123
82	18P09N18C19L	1,2123
83	18P09N18C19G	1,2123
84	18P09N18C19B	1,2123
85	18P09N18C19X	1,2123
86	18P09N18C19S	1,2123
87	18P09N18C19M	1,2123
88	18P09N18C19H	1,2123
89	18P09N18L11D	1,2125
90	18P09N18L11I	1,2125
91	18P09N18B24I	1,2123
92	18P09N18B24Y	1,2123
93	18P09N18B24T	1,2123
94	18P09N18B24N	1,2123
95	18P09N18B24D	1,2123
96	18P09N18B24Z	1,2123
97	18P09N18B24U	1,2123
98	18P09N18B24P	1,2123
99	18P09N18B24J	1,2123
100	18P09N18B24E	1,2123
101	18P09N18B25V	1,2123
102	18P09N18B25Q	1,2123
103	18P09N18B25K	1,2123
104	18P09N18B25F	1,2123
105	18P09N18B25A	1,2123
106	18P09N18B25W	1,2123
107	18P09N18B25R	1,2123
108	18P09N18B25L	1,2123
109	18P09N18G02I	1,2123
110	18P09N18G02D	1,2123
111	18P09N18G02Z	1,2123
112	18P09N18G23T	1,2124
113	18P09N18G23N	1,2124
114	18P09N18G23I	1,2124
115	18P09N18G23D	1,2124
116	18P09N18G23Z	1,2124
117	18P09N18G23U	1,2124
118	18P09N18G23P	1,2124
119	18P09N18G24Q	1,2124
120	18P09N18G23J	1,2124
121	18P09N18G23E	1,2124
122	18P09N18G24V	1,2124
123	18P09N18G24K	1,2124
124	18P09N18G24F	1,2124
125	18P09N18G24A	1,2124
126	18P09N18G24W	1,2124
127	18P09N18G24R	1,2124
128	18P09N18G24L	1,2124
129	18P09N18G24G	1,2124
130	18P09N18G24B	1,2124
131	18P09N18G24X	1,2124
132	18P09N18G24S	1,2124
133	18P09N18G24M	1,2124
134	18P09N18G24H	1,2124
135	18P09N18C19P	1,2123
136	18P09N18G06N	1,2123
137	18P09N18G06I	1,2123
138	18P09N18G06D	1,2123
139	18P09N18G06Z	1,2123
140	18P09N18G06U	1,2123
141	18P09N18F25L	1,2124
142	18P09N18G17R	1,2124
143	18P09N18G17F	1,2124
144	18P09N18G17A	1,2124
145	18P09N18G17W	1,2124
146	18P09N18G17L	1,2124
147	18P09N18G17G	1,2124
148	18P09N18G17B	1,2124
149	18P09N18G17X	1,2124
150	18P09N18G17S	1,2124
151	18P09N18G17M	1,2124
152	18P09N18G17H	1,2124
153	18P09N18G17C	1,2124
154	18P09N18G17Y	1,2124
155	18P09N18G17T	1,2124
156	18P09N18G17N	1,2124
157	18P09N18G17I	1,2124
158	18P09N18G17D	1,2124
159	18P09N18G17Z	1,2124
160	18P09N18G17U	1,2124
161	18P09N18G17P	1,2124
162	18P09N18G17J	1,2124
163	18P09N18G17E	1,2124
164	18P09N18G18V	1,2124
165	18P09N18G18Q	1,2124
166	18P09N18G18K	1,2124
167	18P09N18H13U	1,2124
168	18P09N18H13P	1,2124
169	18P09N18G24C	1,2124
170	18P09N13C12S	1,2119
171	18P09N13C12Y	1,2119
172	18P09N13C12M	1,2119
173	18P09N13C12H	1,2119
174	18P09N13C12C	1,2119
175	18P09N13C12T	1,2119
176	18P09N13C12N	1,2119
177	18P09N13C12I	1,2119
178	18P09N13C12D	1,2119
179	18P09N13C12Z	1,2119
180	18P09N13C12U	1,2119
181	18P09N13C12P	1,2119
182	18P09N13C12J	1,2119
183	18P09N13C12E	1,2119
184	18P09N13C13V	1,2119
185	18P09N18F04Z	1,2123
186	18P09N18F04U	1,2123
187	18P09N18F04P	1,2123
188	18P09N18F04J	1,2123
189	18P09N18F04E	1,2123
190	18P09N18F05V	1,2123
191	18P09N18F05Q	1,2123
192	18P09N18F05K	1,2123
193	18P09N18F05F	1,2123
194	18P09N18F05A	1,2123
195	18P09N18F05W	1,2123
196	18P09N18F05R	1,2123
197	18P09N18F05L	1,2123
198	18P09N18F05G	1,2123
199	18P09N18F05B	1,2123
200	18P09N18F05X	1,2123
201	18P09N18F055	1,2123
202	18P09N18F05M	1,2123
203	18P09N18F05H	1,2123
204	18P09N18F05C	1,2123
205	18P09N18F05Y	1,2123
206	18P09N18G04R	1,2123
207	18P09N18G25K	1,2124
208	18P09N18G04A	1,2123
209	18P09N18G04W	1,2123
210	18P09N18G25V	1,2124
211	18P09N18G25Q	1,2124
212	18P09N18G10Y	1,2124
213	18P09N18G10T	1,2123
214	18P09N18G10N	1,2123
215	18P09N18C16F	1,2123
216	18P09N18C16A	1,2123
217	18P09N18C16W	1,2123
218	18P09N18D16W	1,2123
219	18P09N18D16K	1,2123
220	18P09N18D16F	1,2123
221	18P09N18D16A	1,2123
222	18P09N18D02X	1,2122
223	18P09N18D02S	1,2122
224	18P09N18D02M	1,2122
225	18P09N18D02H	1,2122
226	18P09N18G11F	1,2123
227	18P09N18G11A	1,2123
228	18P09N18H07V	1,2124
229	18P09N18H07Q	1,2124
230	18P09N18H07K	1,2123
231	18P09N18H07W	1,2124
232	18P09N18H07R	1,2124
233	18P09N18H07L	1,2123
234	18P09N18H07X	1,2124
235	18P09N18H07S	1,2124
236	18P09N18H07M	1,2123
237	18P09N18C19C	1,2123
238	18P09N18C19Y	1,2123
239	18P09N18C19T	1,2123
240	18P09N18C19Z	1,2123
241	18P09N18C19N	1,2123
242	18P09N18C19I	1,2123
243	18P09N18C19D	1,2123
244	18P09N18C19U	1,2123
245	18P09N18B20T	1,2123
246	18P09N18B20N	1,2123
247	18P09N18B20I	1,2123
248	18P09N18B20D	1,2123
249	18P09N18B20Z	1,2123
250	18P09N18C20C	1,2123
251	18P09N18C20S	1,2123
252	18P09N18C20M	1,2123
253	18P09N18C20H	1,2123
254	18P09N18C20Y	1,2123
255	18P09N18C20T	1,2123
340	18P09N18C05E	1,2122
341	18P09N18C06V	1,2122
342	18P09N18D16R	1,2123
343	18P09N18D16L	1,2123
344	18P09N18D16G	1,2123
345	18P09N18D16B	1,2123
430	18P09N13D13A	1,2119
431	18P09N13D13W	1,2119
432	18P09N13D13R	1,2119
433	18P09N13D13L	1,2119
434	18P09N13D13G	1,2119
435	18P09N13D13B	1,2119

SISTEMA DE REFERENCIA: Datum MAGNA

256	18P09N18C20N	1,2123
257	18P09N18C20I	1,2123
258	18P09N18C20D	1,2123
259	18P09N18C20Z	1,2123
260	18P09N18C20U	1,2123
261	18P09N18C20P	1,2123
262	18P09N18C20J	1,2123
263	18P09N18C20E	1,2123
264	18P09N18C21V	1,2123
265	18P09N18C21Q	1,2123
266	18P09N18C21K	1,2123
267	18P09N18C21F	1,2123
268	18P09N18C21A	1,2123
269	18P09N18C21W	1,2123
270	18P09N18G02N	1,2123
271	18P09N18H23H	1,2124
272	18P09N18B25G	1,2123
273	18P09N18B25B	1,2123
274	18P09N18B25X	1,2123
275	18P09N18B25S	1,2123
276	18P09N18B25M	1,2123
277	18P09N18B25H	1,2123
278	18P09N18C21L	1,2123
279	18P09N18C21G	1,2123
280	18P09N18C21B	1,2123
281	18P09N18C21X	1,2123
282	18P09N18C21S	1,2123
283	18P09N18C19J	1,2123
284	18P09N18C19E	1,2123
285	18P09N18C20V	1,2123
286	18P09N18C20Q	1,2123
287	18P09N18C20K	1,2123
288	18P09N18C20F	1,2123
289	18P09N18G07V	1,2123
290	18P09N18G06P	1,2123
291	18P09N18G06J	1,2123
292	18P09N18G06E	1,2123
293	18P09N18F09J	1,2123
294	18P09N18G24Y	1,2124
295	18P09N18G24T	1,2124
296	18P09N18D06T	1,2123
297	18P09N18D06N	1,2123
298	18P09N18D06I	1,2123
299	18P09N18F09D	1,2123
300	18P09N18F09Z	1,2123
301	18P09N18F09U	1,2123
302	18P09N18F09P	1,2123
303	18P09N13B15G	1,2119
304	18P09N13B15B	1,2119
305	18P09N13B15X	1,2119
306	18P09N13B15S	1,2119
307	18P09N13B15M	1,2119
308	18P09N13B15H	1,2119
309	18P09N13B15C	1,2119
310	18P09N13B15Y	1,2119
311	18P09N13B15T	1,2119
312	18P09N13B15N	1,2119
313	18P09N13B15I	1,2119
314	18P09N13B15D	1,2119
315	18P09N13B15Z	1,2119
316	18P09N13B15U	1,2119
317	18P09N13B15P	1,2119
318	18P09N13B15J	1,2119
319	18P09N13B15E	1,2119
320	18P09N18G25F	1,2124
321	18P09N18G25A	1,2124
322	18P09N18G25W	1,2124
323	18P09N18G25R	1,2124
324	18P09N18G25L	1,2124
325	18P09N18G25G	1,2124
326	18P09N18G25B	1,2124
327	18P09N18G25X	1,2124
328	18P09N18G25S	1,2124
329	18P09N18G25M	1,2124
330	18P09N18G25H	1,2124
331	18P09N18G25C	1,2124
332	18P09N18G25Y	1,2124
333	18P09N18G25T	1,2124
334	18P09N18G25N	1,2124
335	18P09N18G25I	1,2124
336	18P09N18G25D	1,2124
337	18P09N18G25Z	1,2124
338	18P09N18H07Y	1,2124
339	18P09N18C05J	1,2122
NÚMERO	**CELL_KEY_I**	**AREA_HA**
520	18P09N18C05Q	1,2122
521	18P09N18C05K	1,2122
522	18P09N18C05F	1,2122
523	18P09N18C05A	1,2122
524	18P09N18C05W	1,2122
525	18P09N18C05R	1,2122

346	18P09N18D16X	1,2123
347	18P09N18D16S	1,2123
348	18P09N18D16M	1,2123
349	18P09N18D16H	1,2123
350	18P09N18D16C	1,2123
351	18P09N18D16Y	1,2123
352	18P09N18D16T	1,2123
353	18P09N18D16N	1,2123
354	18P09N18D16I	1,2123
355	18P09N18D16D	1,2123
356	18P09N18D16Z	1,2123
357	18P09N18D16U	1,2123
358	18P09N18D16P	1,2123
359	18P09N18D16J	1,2123
360	18P09N18D16E	1,2123
361	18P09N18G25U	1,2124
362	18P09N18G25P	1,2124
363	18P09N18G25J	1,2124
364	18P09N18G25E	1,2124
365	18P09N18C18E	1,2123
366	18P09N18C19V	1,2123
367	18P09N18C19Q	1,2123
368	18P09N13D12P	1,2119
369	18P09N13D12D	1,2119
370	18P09N13D12Z	1,2119
371	18P09N13D12U	1,2119
372	18P09N13D12J	1,2119
373	18P09N13D12E	1,2119
374	18P09N18H23V	1,2124
375	18P09N18H23Q	1,2124
376	18P09N18C21R	1,2123
377	18P09N18D17Q	1,2123
378	18P09N18D17K	1,2123
379	18P09N18D17F	1,2123
380	18P09N18G04L	1,2123
381	18P09N18G04G	1,2123
382	18P09N18G04B	1,2123
383	18P09N18G04X	1,2123
384	18P09N18G04S	1,2123
385	18P09N18G04M	1,2123
386	18P09N18G04H	1,2123
387	18P09N18G04C	1,2123
388	18P09N18G04Y	1,2123
389	18P09N18G04T	1,2123
390	18P09N18G04N	1,2123
391	18P09N18G04I	1,2123
392	18P09N18G04D	1,2123
393	18P09N18G04U	1,2123
394	18P09N18G04P	1,2123
395	18P09N18H23C	1,2124
396	18P09N18H23Y	1,2124
397	18P09N18H23T	1,2124
398	18P09N18H23N	1,2124
399	18P09N18H23I	1,2124
400	18P09N18H23D	1,2124
401	18P09N18H23Z	1,2124
402	18P09N18H23U	1,2124
403	18P09N18H23P	1,2124
404	18P09N18H23J	1,2124
405	18P09N18H23E	1,2124
406	18P09N18H24V	1,2124
407	18P09N18H24Q	1,2124
408	18P09N18H24K	1,2124
409	18P09N18H24F	1,2124
410	18P09N18F09N	1,2123
411	18P09N18F09I	1,2123
412	18P09N13C14G	1,2119
413	18P09N13C14B	1,2119
414	18P09N13C14X	1,2119
415	18P09N18D16V	1,2123
416	18P09N18D16Q	1,2123
417	18P09N13C14S	1,2119
418	18P09N13C14Y	1,2119
419	18P09N13C14M	1,2119
420	18P09N13C14H	1,2119
421	18P09N13C14C	1,2119
422	18P09N13C14T	1,2119
423	18P09N13C14N	1,2119
424	18P09N13C14I	1,2119
425	18P09N13C14D	1,2119
426	18P09N13D13V	1,2119
427	18P09N13D13Q	1,2119
428	18P09N13D13K	1,2119
429	18P09N13D13F	1,2119
NÚMERO	**CELL_KEY_I**	**AREA_HA**
610	18P09N18G24E	1,2124
611	18P09N18H21V	1,2124
612	18P09N18H21Q	1,2124
613	18P09N18H21K	1,2124
614	18P09N18H21F	1,2124
615	18P09N18H21A	1,2124

436	18P09N13D13X	1,2119
437	18P09N13D13S	1,2119
438	18P09N13D13M	1,2119
439	18P09N13D13H	1,2119
440	18P09N13D13C	1,2119
441	18P09N13D13Y	1,2119
442	18P09N13B20V	1,2119
443	18P09N13B20Q	1,2119
444	18P09N13B20K	1,2119
445	18P09N13B20F	1,2119
446	18P09N18G04J	1,2123
447	18P09N18G04E	1,2123
448	18P09N18G05K	1,2123
449	18P09N18G05F	1,2123
450	18P09N18G05A	1,2123
451	18P09N18L12F	1,2125
452	18P09N18C03N	1,2122
453	18P09N18C03C	1,2122
454	18P09N18C03Y	1,2122
455	18P09N18C03T	1,2122
456	18P09N18C03I	1,2122
457	18P09N18C03D	1,2122
458	18P09N18C03Z	1,2122
459	18P09N18C03U	1,2122
460	18P09N18C03P	1,2122
461	18P09N18C03J	1,2122
462	18P09N18C03E	1,2122
463	18P09N18C04V	1,2122
464	18P09N18C04Q	1,2122
465	18P09N18C04K	1,2122
466	18P09N18C04F	1,2122
467	18P09N18C04A	1,2122
468	18P09N18C04W	1,2122
469	18P09N18C04R	1,2122
470	18P09N18C04L	1,2122
471	18P09N18H17N	1,2124
472	18P09N18H17I	1,2124
473	18P09N18H17D	1,2124
474	18P09N18H17Z	1,2124
475	18P09N18D11V	1,2123
476	18P09N18D11Q	1,2123
477	18P09N18D11K	1,2123
478	18P09N18D11F	1,2123
479	18P09N18D11A	1,2123
480	18P09N18D11W	1,2123
481	18P09N18D11R	1,2123
482	18P09N18D11L	1,2123
483	18P09N18D11G	1,2123
484	18P09N18D11B	1,2123
485	18P09N18D11X	1,2123
486	18P09N18D11S	1,2123
487	18P09N18F25G	1,2124
488	18P09N18F25B	1,2124
489	18P09N18F25M	1,2124
490	18P09N18F25H	1,2124
491	18P09N18F25C	1,2124
492	18P09N18F25I	1,2124
493	18P09N18F25D	1,2124
494	18P09N18F25E	1,2124
495	18P09N18G01V	1,2123
496	18P09N18G01Q	1,2123
497	18P09N18G01K	1,2123
498	18P09N18G01F	1,2123
499	18P09N18G01A	1,2123
500	18P09N18G01W	1,2123
501	18P09N18G01R	1,2123
502	18P09N18G01L	1,2123
503	18P09N18G01G	1,2123
504	18P09N18G01B	1,2123
505	18P09N18D11J	1,2123
506	18P09N18D11E	1,2123
507	18P09N18D11U	1,2123
508	18P09N18D11P	1,2123
509	18P09N18D12V	1,2123
510	18P09N18D12Q	1,2123
511	18P09N18D12K	1,2123
512	18P09N18D12F	1,2123
513	18P09N18C04P	1,2122
514	18P09N18C04D	1,2122
515	18P09N18C04Z	1,2122
516	18P09N18C04U	1,2122
517	18P09N18C04J	1,2122
518	18P09N18C04E	1,2122
519	18P09N18C05V	1,2122
NÚMERO	**CELL_KEY_I**	**AREA_HA**
700	18P09N18H08W	1,2124
701	18P09N18H08R	1,2124
702	18P09N18H08L	1,2124
703	18P09N18F14P	1,2123
704	18P09N18F14U	1,2123
705	18P09N18F14J	1,2123

SISTEMA DE REFERENCIA: Datum MAGNA

526	18P09N18C05L	1,2122
527	18P09N18C05G	1,2122
528	18P09N18C05B	1,2122
529	18P09N18C16C	1,2123
530	18P09N18C16S	1,2123
531	18P09N18C16M	1,2123
532	18P09N18C16H	1,2123
533	18P09N18C16Y	1,2123
534	18P09N18B09Y	1,2122
535	18P09N18B09T	1,2122
536	18P09N18B09N	1,2122
537	18P09N18B09I	1,2122
538	18P09N18B09D	1,2122
539	18P09N18B09Z	1,2122
540	18P09N13C14Z	1,2119
541	18P09N13C14U	1,2119
542	18P09N13C14P	1,2119
543	18P09N13C14J	1,2119
544	18P09N13C14E	1,2119
545	18P09N13C15V	1,2119
546	18P09N13C15Q	1,2119
547	18P09N13C15K	1,2119
548	18P09N13C15F	1,2119
549	18P09N13C15A	1,2119
550	18P09N13C15W	1,2119
551	18P09N13D11V	1,2119
552	18P09N13D11Q	1,2119
553	18P09N13D11K	1,2119
554	18P09N13D11F	1,2119
555	18P09N13D11A	1,2119
556	18P09N18C20R	1,2123
557	18P09N18C20L	1,2123
558	18P09N18C20G	1,2123
559	18P09N18C20B	1,2123
560	18P09N18C20X	1,2123
561	18P09N18L12A	1,2125
562	18P09N18F05J	1,2123
563	18P09N18F05E	1,2123
564	18P09N18C04G	1,2122
565	18P09N18C04B	1,2122
566	18P09N18C04H	1,2122
567	18P09N18C04X	1,2122
568	18P09N18C04S	1,2122
569	18P09N18C04M	1,2122
570	18P09N18C04C	1,2122
571	18P09N18H07U	1,2124
572	18P09N18H07Z	1,2124
573	18P09N18H07P	1,2124
574	18P09N18G02J	1,2123
575	18P09N18G02P	1,2123
576	18P09N18G02E	1,2123
577	18P09N18G03V	1,2123
578	18P09N18G03Q	1,2123
579	18P09N18F10K	1,2123
580	18P09N18F09E	1,2123
581	18P09N18F10V	1,2123
582	18P09N18F10Q	1,2123
583	18P09N18F10F	1,2123
584	18P09N18F10A	1,2123
585	18P09N18F10W	1,2123
586	18P09N18F10R	1,2123
587	18P09N18F10L	1,2123
588	18P09N18F10G	1,2123
589	18P09N18F10B	1,2123
590	18P09N18F10X	1,2123
591	18P09N18F10S	1,2123
592	18P09N18F10M	1,2123
593	18P09N18F10H	1,2123
594	18P09N18F10C	1,2123
595	18P09N18F10Y	1,2123
596	18P09N18F10T	1,2123
597	18P09N18F10N	1,2123
598	18P09N18F10I	1,2123
599	18P09N18F10D	1,2123
600	18P09N18F10Z	1,2123
601	18P09N18F10U	1,2123
602	18P09N18F10P	1,2123
603	18P09N18G24Z	1,2124
604	18P09N18G24N	1,2124
605	18P09N18G24I	1,2124
606	18P09N18G24D	1,2124
607	18P09N18G24U	1,2124
608	18P09N18G24P	1,2124
609	18P09N18G24J	1,2124
NÚMERO	**CELL_KEY_I**	**AREA_HA**
790	18P09N18L12E	1,2125
791	18P09N18C14P	1,2123
792	18P09N18C14J	1,2123
793	18P09N18C14E	1,2123
794	18P09N18C15V	1,2123
795	18P09N18D01R	1,2122

616	18P09N18H21W	1,2124
617	18P09N18H21R	1,2124
618	18P09N18H21L	1,2124
619	18P09N18H21G	1,2124
620	18P09N18H21B	1,2124
621	18P09N18H21X	1,2124
622	18P09N18H21S	1,2124
623	18P09N18H21M	1,2124
624	18P09N18H21H	1,2124
625	18P09N18C04I	1,2122
626	18P09N18D12A	1,2123
627	18P09N18D12W	1,2123
628	18P09N18D12R	1,2123
629	18P09N18D12L	1,2123
630	18P09N18D12G	1,2123
631	18P09N18D12B	1,2123
632	18P09N18D12X	1,2123
633	18P09N18D12S	1,2123
634	18P09N18D12M	1,2123
635	18P09N18D12H	1,2123
636	18P09N18D12C	1,2123
637	18P09N18D12Y	1,2123
638	18P09N18D12T	1,2123
639	18P09N18D12N	1,2123
640	18P09N18D12I	1,2123
641	18P09N18D12D	1,2123
642	18P09N18D12Z	1,2123
643	18P09N18C05X	1,2122
644	18P09N18C05S	1,2122
645	18P09N18C05M	1,2122
646	18P09N18C05H	1,2122
647	18P09N18C05C	1,2122
648	18P09N18C05Y	1,2122
649	18P09N18C05T	1,2122
650	18P09N18C05N	1,2122
651	18P09N18C05I	1,2122
652	18P09N18C05D	1,2122
653	18P09N18C05Z	1,2122
654	18P09N18C05U	1,2122
655	18P09N18L13I	1,2125
656	18P09N18L13D	1,2125
657	18P09N18C16T	1,2123
658	18P09N18C16N	1,2123
659	18P09N18C16I	1,2123
660	18P09N18C16D	1,2123
661	18P09N18C16Z	1,2123
662	18P09N18C16U	1,2123
663	18P09N18C16P	1,2123
664	18P09N18C16J	1,2123
665	18P09N18C17K	1,2123
666	18P09N18C16E	1,2123
667	18P09N18C17V	1,2123
668	18P09N18C17Q	1,2123
669	18P09N13C13R	1,2119
670	18P09N13C13F	1,2119
671	18P09N13C13A	1,2119
672	18P09N13C13W	1,2119
673	18P09N13C13L	1,2119
674	18P09N13C13S	1,2119
675	18P09N13C13G	1,2119
676	18P09N13C13B	1,2119
677	18P09N13C13X	1,2119
678	18P09N13C13M	1,2119
679	18P09N13C13H	1,2119
680	18P09N13C13C	1,2119
681	18P09N13C13Y	1,2119
682	18P09N18B09U	1,2122
683	18P09N18B09P	1,2122
684	18P09N18B09J	1,2122
685	18P09N18B09E	1,2122
686	18P09N18B10V	1,2122
687	18P09N18B10Q	1,2122
688	18P09N18B10K	1,2122
689	18P09N18B10F	1,2122
690	18P09N18G23B	1,2124
691	18P09N18G23X	1,2124
692	18P09N18G05H	1,2123
693	18P09N18G05C	1,2123
694	18P09N18B10A	1,2122
695	18P09N18B10W	1,2122
696	18P09N18B10R	1,2122
697	18P09N18H08V	1,2124
698	18P09N18H08Q	1,2124
699	18P09N18H08K	1,2124
NÚMERO	**CELL_KEY_I**	**AREA_HA**
880	18P09N18C14Y	1,2123
881	18P09N18C14T	1,2123
882	18P09N18C14N	1,2123
883	18P09N18C14I	1,2123
884	18P09N18C06L	1,2122
885	18P09N18C06A	1,2122

706	18P09N18L12G	1,2125
707	18P09N18L12B	1,2125
708	18P09N18L12H	1,2125
709	18P09N18G03K	1,2123
710	18P09N18G03F	1,2123
711	18P09N18G03A	1,2123
712	18P09N18G03W	1,2123
713	18P09N18G03R	1,2123
714	18P09N18G03L	1,2123
715	18P09N18G03G	1,2123
716	18P09N18G03B	1,2123
717	18P09N18G03X	1,2123
718	18P09N18G03S	1,2123
719	18P09N18G03M	1,2123
720	18P09N18G03H	1,2123
721	18P09N18G03C	1,2123
722	18P09N18G03Y	1,2123
723	18P09N18G03T	1,2123
724	18P09N18G03N	1,2123
725	18P09N18G03I	1,2123
726	18P09N18G03D	1,2123
727	18P09N18G03Z	1,2123
728	18P09N18G03U	1,2123
729	18P09N18C25C	1,2123
730	18P09N18C25S	1,2123
731	18P09N18C25M	1,2123
732	18P09N18C25H	1,2123
733	18P09N18C25Y	1,2123
734	18P09N18C25T	1,2123
735	18P09N18C25N	1,2123
736	18P09N18C25I	1,2123
737	18P09N18C25D	1,2123
738	18P09N18C25Z	1,2123
739	18P09N18C25U	1,2123
740	18P09N18C25P	1,2123
741	18P09N18C25J	1,2123
742	18P09N18C25E	1,2123
743	18P09N18D01V	1,2122
744	18P09N18D01Q	1,2122
745	18P09N18D01K	1,2122
746	18P09N18D01F	1,2122
747	18P09N18D01A	1,2122
748	18P09N18D01W	1,2122
749	18P09N18C10Q	1,2123
750	18P09N18C10K	1,2122
751	18P09N18C09E	1,2122
752	18P09N18C10V	1,2123
753	18P09N18C10F	1,2122
754	18P09N18C10A	1,2122
755	18P09N18C10W	1,2123
756	18P09N18C10R	1,2123
757	18P09N18C16R	1,2123
758	18P09N18C16L	1,2123
759	18P09N18C16G	1,2123
760	18P09N18C16B	1,2123
761	18P09N18C16X	1,2123
762	18P09N13C13T	1,2119
763	18P09N13C13N	1,2119
764	18P09N13C13I	1,2119
765	18P09N13C13D	1,2119
766	18P09N13C13Z	1,2119
767	18P09N18G13F	1,2124
768	18P09N18G13A	1,2123
769	18P09N18G13W	1,2124
770	18P09N18C10L	1,2122
771	18P09N18C10G	1,2122
772	18P09N18C10B	1,2122
773	18P09N18C10X	1,2123
774	18P09N18C10S	1,2123
775	18P09N18C10M	1,2122
776	18P09N18C10H	1,2122
777	18P09N18C10C	1,2122
778	18P09N18C10Y	1,2123
779	18P09N18C10T	1,2123
780	18P09N18C10N	1,2123
781	18P09N18C10I	1,2122
782	18P09N18C10D	1,2122
783	18P09N18C10Z	1,2123
784	18P09N18C10U	1,2123
785	18P09N18C10P	1,2123
786	18P09N18L12C	1,2125
787	18P09N18L12I	1,2125
788	18P09N18L12D	1,2125
789	18P09N18L12J	1,2125
NÚMERO	**CELL_KEY_I**	**AREA_HA**
970	18P09N18B20G	1,2123
971	18P09N18B20B	1,2123
972	18P09N18B20X	1,2123
973	18P09N18B20S	1,2123
974	18P09N18B20M	1,2123
975	18P09N18B20H	1,2123

SISTEMA DE REFERENCIA: Datum MAGNA

796	18P09N18D01L	1,2122
797	18P09N18D01G	1,2122
798	18P09N18D01B	1,2122
799	18P09N18D01X	1,2122
800	18P09N18D01S	1,2122
801	18P09N18D01M	1,2122
802	18P09N18D06V	1,2123
803	18P09N18D06Q	1,2123
804	18P09N18D06K	1,2123
805	18P09N18D06F	1,2122
806	18P09N18D06A	1,2122
807	18P09N18D06W	1,2123
808	18P09N18D06R	1,2123
809	18P09N18D06L	1,2123
810	18P09N18D06G	1,2122
811	18P09N18D06B	1,2122
812	18P09N18D06X	1,2123
813	18P09N18D06S	1,2123
814	18P09N18D06M	1,2123
815	18P09N18D06H	1,2122
816	18P09N18D06C	1,2122
817	18P09N18G16E	1,2124
818	18P09N13D11B	1,2119
819	18P09N18H07T	1,2124
820	18P09N18H07N	1,2123
821	18P09N18F25Q	1,2124
822	18P09N18F25K	1,2124
823	18P09N18G20P	1,2124
824	18P09N18G20J	1,2124
825	18P09N18C10J	1,2122
826	18P09N18C15A	1,2123
827	18P09N18C15Q	1,2123
828	18P09N18C15K	1,2123
829	18P09N18C15F	1,2123
830	18P09N18C15W	1,2123
831	18P09N18C15R	1,2123
832	18P09N18C15L	1,2123
833	18P09N18C15G	1,2123
834	18P09N18C07F	1,2122
835	18P09N18C07A	1,2122
836	18P09N18C14D	1,2123
837	18P09N18C14Z	1,2123
838	18P09N18C14U	1,2123
839	18P09N18F14E	1,2123
840	18P09N18B19Y	1,2123
841	18P09N18B19T	1,2123
842	18P09N18B19N	1,2123
843	18P09N18H19B	1,2124
844	18P09N18H19G	1,2124
845	18P09N13C13U	1,2119
846	18P09N13C13P	1,2119
847	18P09N13C14Q	1,2119
848	18P09N13C13J	1,2119
849	18P09N13C13E	1,2119
850	18P09N13C14V	1,2119
851	18P09N13C14K	1,2119
852	18P09N13C14F	1,2119
853	18P09N13C14A	1,2119
854	18P09N13C14W	1,2119
855	18P09N13C14R	1,2119
856	18P09N13C14L	1,2119
857	18P09N18G23Y	1,2124
858	18P09N18G23M	1,2124
859	18P09N18G23H	1,2124
860	18P09N18G23C	1,2124
861	18P09N18F05T	1,2123
862	18P09N18C08D	1,2122
863	18P09N18C08T	1,2122
864	18P09N18C08N	1,2122
865	18P09N18C08I	1,2122
866	18P09N18C08Z	1,2123
867	18P09N18C08U	1,2122
868	18P09N18L11J	1,2125
869	18P09N18L11E	1,2124
870	18P09N18H17U	1,2124
871	18P09N18H17P	1,2124
872	18P09N18H17J	1,2124
873	18P09N18H17E	1,2124
874	18P09N18C14B	1,2123
875	18P09N18C14X	1,2123
876	18P09N18C14S	1,2123
877	18P09N18C14M	1,2123
878	18P09N18C14H	1,2123
879	18P09N18C14C	1,2123
NÚMERO	**CELL_KEY_I**	**AREA_HA**
1060	18P09N18K15F	1,2124
1061	18P09N18K15A	1,2124
1062	18P09N18K15G	1,2124
1063	18P09N18K15B	1,2124
1064	18P09N18K15H	1,2124
1065	18P09N18K15C	1,2124

886	18P09N18C06W	1,2122
887	18P09N18C06R	1,2122
888	18P09N18C06G	1,2122
889	18P09N18C06B	1,2122
890	18P09N18C06X	1,2122
891	18P09N18C06S	1,2122
892	18P09N18C06M	1,2122
893	18P09N18C06H	1,2122
894	18P09N18C06C	1,2122
895	18P09N18C06Y	1,2122
896	18P09N18C06T	1,2122
897	18P09N18C06N	1,2122
898	18P09N18C06Z	1,2122
899	18P09N18C06I	1,2122
900	18P09N18C06D	1,2122
901	18P09N18C06U	1,2122
902	18P09N18C06P	1,2122
903	18P09N18C06J	1,2122
904	18P09N18C06E	1,2122
905	18P09N18H24A	1,2124
906	18P09N18C07W	1,2122
907	18P09N18C07R	1,2122
908	18P09N18C07L	1,2122
909	18P09N18C15B	1,2123
910	18P09N18C15X	1,2123
911	18P09N18C15S	1,2123
912	18P09N18C15M	1,2123
913	18P09N18C15H	1,2123
914	18P09N18C15C	1,2123
915	18P09N18C15Y	1,2123
916	18P09N18C15T	1,2123
917	18P09N18C15N	1,2123
918	18P09N18C15I	1,2123
919	18P09N18D11M	1,2123
920	18P09N18D11H	1,2123
921	18P09N18D11C	1,2123
922	18P09N18D11Y	1,2123
923	18P09N18D11T	1,2123
924	18P09N18D11N	1,2123
925	18P09N18H19Q	1,2124
926	18P09N18H19K	1,2124
927	18P09N18H19F	1,2124
928	18P09N18H19A	1,2124
929	18P09N18B19I	1,2123
930	18P09N18B19D	1,2123
931	18P09N18B19Z	1,2123
932	18P09N18B19U	1,2123
933	18P09N18B19P	1,2123
934	18P09N18B19J	1,2123
935	18P09N18B19E	1,2123
936	18P09N18B20V	1,2123
937	18P09N18C15D	1,2123
938	18P09N18C15Z	1,2123
939	18P09N18C15U	1,2123
940	18P09N18C15P	1,2123
941	18P09N18C15J	1,2123
942	18P09N18C15E	1,2123
943	18P09N18C16K	1,2123
944	18P09N18C16V	1,2123
945	18P09N18C16Q	1,2123
946	18P09N18C07Y	1,2122
947	18P09N18C07M	1,2122
948	18P09N18C07H	1,2122
949	18P09N18C07C	1,2122
950	18P09N18C07T	1,2122
951	18P09N18C07N	1,2122
952	18P09N18C07I	1,2122
953	18P09N18C07D	1,2122
954	18P09N18C07Z	1,2122
955	18P09N18C07U	1,2122
956	18P09N18C07P	1,2122
957	18P09N18C07J	1,2122
958	18P09N18C07E	1,2122
959	18P09N18C08V	1,2123
960	18P09N18C08Q	1,2122
961	18P09N13D07Z	1,2119
962	18P09N18G23S	1,2124
963	18P09N18B20Q	1,2123
964	18P09N18B20K	1,2123
965	18P09N18B20F	1,2123
966	18P09N18B20A	1,2123
967	18P09N18B20W	1,2123
968	18P09N18B20R	1,2123
969	18P09N18B20L	1,2123
NÚMERO	**CELL_KEY_I**	**AREA_HA**
1150	18P09N18G22R	1,2124
1151	18P09N18G01S	1,2123
1152	18P09N18G01M	1,2123
1153	18P09N18G22L	1,2124
1154	18P09N18G22G	1,2124
1155	18P09N18G22B	1,2124

976	18P09N18F05N	1,2123
977	18P09N18C09N	1,2122
978	18P09N18C09I	1,2122
979	18P09N18F05D	1,2123
980	18P09N18F05Z	1,2123
981	18P09N18F05U	1,2123
982	18P09N18F05P	1,2123
983	18P09N18B20C	1,2123
984	18P09N18B20Y	1,2123
985	18P09N18C07V	1,2122
986	18P09N18C07Q	1,2122
987	18P09N18C07K	1,2122
988	18P09N18H22U	1,2124
989	18P09N18H22P	1,2124
990	18P09N18H22J	1,2124
991	18P09N18H22E	1,2124
992	18P09N18C17H	1,2123
993	18P09N18F14Y	1,2124
994	18P09N18F14T	1,2123
995	18P09N18F14N	1,2123
996	18P09N18F14I	1,2123
997	18P09N18F14D	1,2123
998	18P09N18F14Z	1,2124
999	18P09N18C25R	1,2123
1000	18P09N18C25L	1,2123
1001	18P09N18C25G	1,2123
1002	18P09N18C25B	1,2123
1003	18P09N18G01X	1,2123
1004	18P09N18H21N	1,2124
1005	18P09N18H21I	1,2124
1006	18P09N18C08K	1,2122
1007	18P09N18C08F	1,2122
1008	18P09N18C08A	1,2122
1009	18P09N18C08W	1,2123
1010	18P09N18C08R	1,2122
1011	18P09N18C08L	1,2122
1012	18P09N18C08G	1,2122
1013	18P09N18C08B	1,2122
1014	18P09N18C08X	1,2123
1015	18P09N18C08S	1,2122
1016	18P09N18H21C	1,2124
1017	18P09N18H21Y	1,2124
1018	18P09N18H21T	1,2124
1019	18P09N18G11Z	1,2124
1020	18P09N13D07U	1,2119
1021	18P09N13D08V	1,2119
1022	18P09N13D08Q	1,2119
1023	18P09N18H12T	1,2124
1024	18P09N18H12N	1,2124
1025	18P09N18G15B	1,2124
1026	18P09N18G15X	1,2124
1027	18P09N18G15S	1,2124
1028	18P09N18G15M	1,2124
1029	18P09N18G15H	1,2124
1030	18P09N18G15C	1,2124
1031	18P09N18G15Y	1,2124
1032	18P09N18G15T	1,2124
1033	18P09N18C18Z	1,2123
1034	18P09N18C18U	1,2123
1035	18P09N18C18P	1,2123
1036	18P09N18C18J	1,2123
1037	18P09N18B10L	1,2122
1038	18P09N18B10G	1,2122
1039	18P09N18C06F	1,2122
1040	18P09N18D17A	1,2123
1041	18P09N18C20A	1,2123
1042	18P09N18C20W	1,2123
1043	18P09N18C07S	1,2122
1044	18P09N18C07G	1,2122
1045	18P09N18C07B	1,2122
1046	18P09N18C07X	1,2122
1047	18P09N18G22Q	1,2124
1048	18P09N18G22K	1,2124
1049	18P09N18G22F	1,2124
1050	18P09N18L13F	1,2125
1051	18P09N13C15N	1,2119
1052	18P09N13C15I	1,2119
1053	18P09N13C15D	1,2119
1054	18P09N18L13H	1,2125
1055	18P09N18L13C	1,2125
1056	18P09N18D11I	1,2123
1057	18P09N18D11D	1,2123
1058	18P09N18D11Z	1,2123
1059	18P09N18G06T	1,2123
NÚMERO	**CELL_KEY_I**	**AREA_HA**
1240	18P09N18C17D	1,2123
1241	18P09N18C17Z	1,2123
1242	18P09N18C17U	1,2123
1243	18P09N18C17J	1,2123
1244	18P09N18C17E	1,2123
1245	18P09N18C18V	1,2123

SISTEMA DE REFERENCIA: Datum MAGNA

1066	18P09N18K15I	1,2125
1067	18P09N18K15D	1,2124
1068	18P09N18G21A	1,2124
1069	18P09N18G21I	1,2124
1070	18P09N18G21D	1,2124
1071	18P09N18G21J	1,2124
1072	18P09N18G21Z	1,2124
1073	18P09N18G21U	1,2124
1074	18P09N18G21P	1,2124
1075	18P09N18G21E	1,2124
1076	18P09N18G22V	1,2124
1077	18P09N18C17T	1,2123
1078	18P09N18C17C	1,2123
1079	18P09N18C17Y	1,2123
1080	18P09N18C17N	1,2123
1081	18P09N18C17I	1,2123
1082	18P09N18B10B	1,2122
1083	18P09N18G22A	1,2124
1084	18P09N18G22W	1,2124
1085	18P09N18H18V	1,2124
1086	18P09N18H18Q	1,2124
1087	18P09N18G12V	1,2124
1088	18P09N18G11P	1,2124
1089	18P09N18G11J	1,2123
1090	18P09N18G11E	1,2123
1091	18P09N18G12Q	1,2124
1092	18P09N18G12K	1,2124
1093	18P09N18G12F	1,2123
1094	18P09N18G12A	1,2123
1095	18P09N18G12W	1,2124
1096	18P09N18G12R	1,2124
1097	18P09N18G12L	1,2124
1098	18P09N18G12G	1,2123
1099	18P09N18G12B	1,2123
1100	18P09N18G12X	1,2124
1101	18P09N18G12S	1,2124
1102	18P09N18G12M	1,2124
1103	18P09N18C08J	1,2122
1104	18P09N18C08P	1,2122
1105	18P09N18C08E	1,2122
1106	18P09N18C09V	1,2123
1107	18P09N18C09Q	1,2123
1108	18P09N18C09K	1,2122
1109	18P09N18C09F	1,2122
1110	18P09N18C09A	1,2122
1111	18P09N18C09W	1,2123
1112	18P09N18C09R	1,2123
1113	18P09N18C09L	1,2122
1114	18P09N18C09G	1,2122
1115	18P09N18C09B	1,2122
1116	18P09N18C09X	1,2123
1117	18P09N18C09S	1,2123
1118	18P09N18C09M	1,2122
1119	18P09N18C09H	1,2122
1120	18P09N18C09C	1,2122
1121	18P09N18C09Y	1,2123
1122	18P09N18C09T	1,2123
1123	18P09N18D17S	1,2123
1124	18P09N18D17G	1,2123
1125	18P09N18D17B	1,2123
1126	18P09N18D17X	1,2123
1127	18P09N18D17M	1,2123
1128	18P09N18D17H	1,2123
1129	18P09N18D17C	1,2123
1130	18P09N18D17Y	1,2123
1131	18P09N18D17T	1,2123
1132	18P09N18D17N	1,2123
1133	18P09N18D17I	1,2123
1134	18P09N18D17D	1,2123
1135	18P09N18D17U	1,2123
1136	18P09N18D17P	1,2123
1137	18P09N18D17J	1,2123
1138	18P09N18D17E	1,2123
1139	18P09N18H12I	1,2124
1140	18P09N18G04V	1,2123
1141	18P09N18G04Q	1,2123
1142	18P09N18G04K	1,2123
1143	18P09N18G04F	1,2123
1144	18P09N18H13V	1,2124
1145	18P09N18H12P	1,2124
1146	18P09N18H12J	1,2124
1147	18P09N18H12E	1,2124
1148	18P09N18H13Q	1,2124
1149	18P09N18H13K	1,2124
NÚMERO	**CELL_KEY_I**	**AREA_HA**
1330	18P09N18G02G	1,2123
1331	18P09N18G02B	1,2123
1332	18P09N18G02X	1,2123
1333	18P09N18G02S	1,2123
1334	18P09N18G02M	1,2123
1335	18P09N18G02H	1,2123

1156	18P09N18G22X	1,2124
1157	18P09N18G22S	1,2124
1158	18P09N18G22M	1,2124
1159	18P09N18G22H	1,2124
1160	18P09N18G22C	1,2124
1161	18P09N18G22Y	1,2124
1162	18P09N18G22T	1,2124
1163	18P09N18G22N	1,2124
1164	18P09N18G22I	1,2124
1165	18P09N18G22D	1,2124
1166	18P09N18G22Z	1,2124
1167	18P09N18G22U	1,2124
1168	18P09N18G22P	1,2124
1169	18P09N18G22J	1,2124
1170	18P09N18G22E	1,2124
1171	18P09N18G23V	1,2124
1172	18P09N18G23Q	1,2124
1173	18P09N18G23K	1,2124
1174	18P09N18G23F	1,2124
1175	18P09N18G01D	1,2123
1176	18P09N18G01T	1,2123
1177	18P09N18K15J	1,2125
1178	18P09N18K15E	1,2124
1179	18P09N18G20E	1,2124
1180	18P09N18B20E	1,2123
1181	18P09N18B20U	1,2123
1182	18P09N18B20P	1,2123
1183	18P09N18B20J	1,2123
1184	18P09N18G02Y	1,2123
1185	18P09N18G02T	1,2123
1186	18P09N18F20E	1,2124
1187	18P09N18D06Y	1,2123
1188	18P09N18F20X	1,2124
1189	18P09N18F20L	1,2124
1190	18P09N18F20G	1,2124
1191	18P09N18F20B	1,2124
1192	18P09N18F20S	1,2124
1193	18P09N18F20M	1,2124
1194	18P09N18F20H	1,2124
1195	18P09N18F20C	1,2124
1196	18P09N18F20Y	1,2124
1197	18P09N18F20T	1,2124
1198	18P09N18F20N	1,2124
1199	18P09N18F20I	1,2124
1200	18P09N18F20D	1,2124
1201	18P09N18F20Z	1,2124
1202	18P09N18F20U	1,2124
1203	18P09N18F20P	1,2124
1204	18P09N18F20J	1,2124
1205	18P09N18G16I	1,2124
1206	18P09N18G16D	1,2124
1207	18P09N18G16Z	1,2124
1208	18P09N18G16U	1,2124
1209	18P09N18G16P	1,2124
1210	18P09N18G16J	1,2124
1211	18P09N18F15F	1,2123
1212	18P09N18F15V	1,2124
1213	18P09N18F15Q	1,2123
1214	18P09N18F15K	1,2123
1215	18P09N18F15A	1,2123
1216	18P09N18F15W	1,2124
1217	18P09N18F15R	1,2123
1218	18P09N18F15L	1,2123
1219	18P09N18F15G	1,2123
1220	18P09N18F15B	1,2123
1221	18P09N18F15X	1,2124
1222	18P09N18G11W	1,2124
1223	18P09N18G11R	1,2124
1224	18P09N18G11L	1,2123
1225	18P09N18G11G	1,2123
1226	18P09N18G11B	1,2123
1227	18P09N18G11X	1,2124
1228	18P09N18G11S	1,2124
1229	18P09N18G11M	1,2123
1230	18P09N18G11H	1,2123
1231	18P09N18G11C	1,2123
1232	18P09N18G11Y	1,2124
1233	18P09N18G11T	1,2124
1234	18P09N18G11N	1,2124
1235	18P09N18B10X	1,2122
1236	18P09N18B10S	1,2122
1237	18P09N18G17V	1,2124
1238	18P09N18G17Q	1,2124
1239	18P09N18C17P	1,2123
NÚMERO	**CELL_KEY_I**	**AREA_HA**
1420	18P09N18G11U	1,2124
1421	18P09N18B10Y	1,2122
1422	18P09N18B10M	1,2122
1423	18P09N18B10H	1,2122
1424	18P09N18B10C	1,2122
1425	18P09N18B10T	1,2122

1246	18P09N18C18Q	1,2123
1247	18P09N18C18K	1,2123
1248	18P09N18C18F	1,2123
1249	18P09N18G12H	1,2123
1250	18P09N18H08X	1,2124
1251	18P09N18H08S	1,2124
1252	18P09N18H08M	1,2124
1253	18P09N18H08Y	1,2124
1254	18P09N18H08T	1,2124
1255	18P09N18H08N	1,2124
1256	18P09N18D17W	1,2123
1257	18P09N18D17R	1,2123
1258	18P09N18D17L	1,2123
1259	18P09N18H12D	1,2124
1260	18P09N18H12Z	1,2124
1261	18P09N18H12U	1,2124
1262	18P09N18H13F	1,2124
1263	18P09N18H13A	1,2124
1264	18P09N18H13W	1,2124
1265	18P09N18H13R	1,2124
1266	18P09N18H13L	1,2124
1267	18P09N18H13G	1,2124
1268	18P09N18H13B	1,2124
1269	18P09N18H13X	1,2124
1270	18P09N18H13C	1,2124
1271	18P09N18H13S	1,2124
1272	18P09N18H13M	1,2124
1273	18P09N18H13H	1,2124
1274	18P09N18H13Y	1,2124
1275	18P09N18H13T	1,2124
1276	18P09N18H13N	1,2124
1277	18P09N18H13I	1,2124
1278	18P09N18H13D	1,2124
1279	18P09N18H13Z	1,2124
1280	18P09N18F20V	1,2124
1281	18P09N18F20Q	1,2124
1282	18P09N18C09D	1,2122
1283	18P09N18C09Z	1,2123
1284	18P09N18C09U	1,2123
1285	18P09N18C09P	1,2122
1286	18P09N18C09J	1,2122
1287	18P09N18G14Y	1,2124
1288	18P09N18G14M	1,2124
1289	18P09N18G14H	1,2124
1290	18P09N18G14C	1,2124
1291	18P09N18G14T	1,2124
1292	18P09N18G14N	1,2124
1293	18P09N18G14I	1,2124
1294	18P09N18G14D	1,2124
1295	18P09N18G14Z	1,2124
1296	18P09N18G14U	1,2124
1297	18P09N18G14P	1,2124
1298	18P09N18G14J	1,2124
1299	18P09N18G14E	1,2124
1300	18P09N18G23A	1,2124
1301	18P09N18G23W	1,2124
1302	18P09N18G23R	1,2124
1303	18P09N18G23L	1,2124
1304	18P09N18G23G	1,2124
1305	18P09N18H21P	1,2124
1306	18P09N18H21D	1,2124
1307	18P09N18H21Z	1,2124
1308	18P09N18H21U	1,2124
1309	18P09N18H21J	1,2124
1310	18P09N18H21E	1,2124
1311	18P09N18H22V	1,2124
1312	18P09N18H22Q	1,2124
1313	18P09N18H22K	1,2124
1314	18P09N18H22F	1,2124
1315	18P09N18G01N	1,2123
1316	18P09N18G01I	1,2123
1317	18P09N18G01Z	1,2123
1318	18P09N18G01U	1,2123
1319	18P09N18G01P	1,2123
1320	18P09N18G01J	1,2123
1321	18P09N18G01E	1,2123
1322	18P09N18G02V	1,2123
1323	18P09N18G02Q	1,2123
1324	18P09N18G02K	1,2123
1325	18P09N18G02F	1,2123
1326	18P09N18G02A	1,2123
1327	18P09N18G02W	1,2123
1328	18P09N18G02R	1,2123
1329	18P09N18G02L	1,2123
NÚMERO	**CELL_KEY_I**	**AREA_HA**
1510	18P09N13H01T	1,2120
1511	18P09N13H01N	1,2120
1512	18P09N13H01I	1,2120
1513	18P09N13H01D	1,2119
1514	18P09N13H01Z	1,2120
1515	18P09N13H01U	1,2120

SISTEMA DE REFERENCIA: Datum MAGNA

1336	18P09N18G02C	1,2123
1337	18P09N18C05P	1,2122
1338	18P09N18F09Y	1,2123
1339	18P09N18F09T	1,2123
1340	18P09N18H23W	1,2124
1341	18P09N18C17F	1,2123
1342	18P09N18C17A	1,2123
1343	18P09N18C17W	1,2123
1344	18P09N18C17R	1,2123
1345	18P09N18C17L	1,2123
1346	18P09N18C17G	1,2123
1347	18P09N18C17B	1,2123
1348	18P09N18C17X	1,2123
1349	18P09N18C17S	1,2123
1350	18P09N18C17M	1,2123
1351	18P09N18F20K	1,2124
1352	18P09N18F20F	1,2124
1353	18P09N18F20A	1,2124
1354	18P09N18F20W	1,2124
1355	18P09N18F20R	1,2124
1356	18P09N18G11I	1,2123
1357	18P09N18G11D	1,2123
1358	18P09N18G17K	1,2124
1359	18P09N18C18A	1,2123
1360	18P09N18C18W	1,2123
1361	18P09N18C18R	1,2123
1362	18P09N18C18L	1,2123
1363	18P09N18C18G	1,2123
1364	18P09N18C18B	1,2123
1365	18P09N18C18X	1,2123
1366	18P09N18C18S	1,2123
1367	18P09N18C18M	1,2123
1368	18P09N18H08Z	1,2124
1369	18P09N18L13B	1,2125
1370	18P09N18L13A	1,2125
1371	18P09N18L13G	1,2125
1372	18P09N18C18H	1,2123
1373	18P09N18C18C	1,2123
1374	18P09N18C18Y	1,2123
1375	18P09N18C18T	1,2123
1376	18P09N18C18N	1,2123
1377	18P09N18C18I	1,2123
1378	18P09N18C18D	1,2123
1379	18P09N18G15V	1,2124
1380	18P09N18G15Q	1,2124
1381	18P09N18G15K	1,2124
1382	18P09N18G15F	1,2124
1383	18P09N18G15A	1,2124
1384	18P09N18G15W	1,2124
1385	18P09N18G15R	1,2124
1386	18P09N18G15L	1,2124
1387	18P09N18G15G	1,2124
1388	18P09N18H11K	1,2124
1389	18P09N18H11F	1,2124
1390	18P09N18H11A	1,2124
1391	18P09N18H11W	1,2124
1392	18P09N18H11R	1,2124
1393	18P09N18H11L	1,2124
1394	18P09N18H11G	1,2124
1395	18P09N18G03P	1,2123
1396	18P09N18G03J	1,2123
1397	18P09N18G03E	1,2123
1398	18P09N18F05I	1,2123
1399	18P09N18G01H	1,2123
1400	18P09N18G01C	1,2123
1401	18P09N18G01Y	1,2123
1402	18P09N18G15N	1,2124
1403	18P09N18G15I	1,2124
1404	18P09N18G15D	1,2124
1405	18P09N18G15Z	1,2124
1406	18P09N18G15U	1,2124
1407	18P09N18H23K	1,2124
1408	18P09N18H23F	1,2124
1409	18P09N18H23A	1,2124
1410	18P09N18H23R	1,2124
1411	18P09N18H23L	1,2124
1412	18P09N18H23G	1,2124
1413	18P09N18H23B	1,2124
1414	18P09N18H23X	1,2124
1415	18P09N18H23S	1,2124
1416	18P09N18H23M	1,2124
1417	18P09N18G05L	1,2123
1418	18P09N18G05G	1,2123
1419	18P09N18G05B	1,2123
NÚMERO	**CELL_KEY_I**	**AREA_HA**
1600	18P09N18K02G	1,2124
1601	18P09N18K02B	1,2124
1602	18P09N18K02X	1,2124
1603	18P09N18K02S	1,2124
1604	18P09N18K02M	1,2124
1605	18P09N18K02H	1,2124

1426	18P09N18B10N	1,2122
1427	18P09N18B10I	1,2122
1428	18P09N18B10D	1,2122
1429	18P09N18B10Z	1,2122
1430	18P09N18B10E	1,2122
1431	18P09N18B10U	1,2122
1432	18P09N18B10P	1,2122
1433	18P09N18B10J	1,2122
1434	18P09N18H18W	1,2124
1435	18P09N18H18K	1,2124
1436	18P09N18H18F	1,2124
1437	18P09N18H18A	1,2124
1438	18P09N18H18R	1,2124
1439	18P09N18H18L	1,2124
1440	18P09N18H18G	1,2124
1441	18P09N18H18B	1,2124
1442	18P09N18H18X	1,2124
1443	18P09N18H18S	1,2124
1444	18P09N18H18M	1,2124
1445	18P09N18H18H	1,2124
1446	18P09N18H18C	1,2124
1447	18P09N18H18Y	1,2124
1448	18P09N18H18T	1,2124
1449	18P09N18H18N	1,2124
1450	18P09N18H18I	1,2124
1451	18P09N18H18D	1,2124
1452	18P09N18H18Z	1,2124
1453	18P09N18H18U	1,2124
1454	18P09N18H18P	1,2124
1455	18P09N18H18J	1,2124
1456	18P09N18H18E	1,2124
1457	18P09N18H19V	1,2124
1458	18P09N18F25A	1,2124
1459	18P09N18F25R	1,2124
1460	18P09N18F25F	1,2124
1461	18P09N18G02U	1,2123
1462	18P09N18F04T	1,2123
1463	18P09N18F04N	1,2123
1464	18P09N18F04I	1,2123
1465	18P09N18F04Y	1,2123
1466	18P09N18F04D	1,2123
1467	18P09N18K09C	1,2124
1468	18P09N18K09Y	1,2124
1469	18P09N18K04Q	1,2124
1470	18P09N18K04K	1,2124
1471	18P09N18K04F	1,2124
1472	18P09N18K04A	1,2124
1473	18P09N18K04W	1,2124
1474	18P09N18K04R	1,2124
1475	18P09N18K04L	1,2124
1476	18P09N18K04G	1,2124
1477	18P09N18K04B	1,2124
1478	18P09N18K08Z	1,2124
1479	18P09N18K08U	1,2124
1480	18P09N18K09V	1,2124
1481	18P09N18K09Q	1,2124
1482	18P09N18K09K	1,2124
1483	18P09N18K09A	1,2124
1484	18P09N18K09W	1,2124
1485	18P09N18K09R	1,2124
1486	18P09N18K09L	1,2124
1487	18P09N18K09B	1,2124
1488	18P09N18K09X	1,2124
1489	18P09N18K09S	1,2124
1490	18P09N18K09M	1,2124
1491	18P09N13N24Y	1,2122
1492	18P09N13G05H	1,2119
1493	18P09N13G05C	1,2119
1494	18P09N13G05Y	1,2120
1495	18P09N13G05T	1,2120
1496	18P09N18K04X	1,2124
1497	18P09N18K08Y	1,2124
1498	18P09N18K08T	1,2124
1499	18P09N13H01G	1,2120
1500	18P09N13H01W	1,2120
1501	18P09N13H01R	1,2120
1502	18P09N13H01L	1,2120
1503	18P09N13H01B	1,2119
1504	18P09N13H01X	1,2120
1505	18P09N13H01S	1,2120
1506	18P09N13H01M	1,2120
1507	18P09N13H01H	1,2120
1508	18P09N13H01C	1,2119
1509	18P09N13H01Y	1,2120
NÚMERO	**CELL_KEY_I**	**AREA_HA**
1690	18P09N13J10L	1,2120
1691	18P09N13J10G	1,2120
1692	18P09N18L04A	1,2124
1693	18P09N13J10B	1,2120
1694	18P09N18L04K	1,2124
1695	18P09N18L04F	1,2124

1516	18P09N13H01P	1,2120
1517	18P09N13H01J	1,2120
1518	18P09N13H01E	1,2119
1519	18P09N13H02V	1,2120
1520	18P09N13H02Q	1,2120
1521	18P09N13H02K	1,2120
1522	18P09N13G05Z	1,2120
1523	18P09N13G05N	1,2120
1524	18P09N13G05I	1,2119
1525	18P09N13G05D	1,2119
1526	18P09N13G05U	1,2120
1527	18P09N13G05P	1,2120
1528	18P09N13G05J	1,2120
1529	18P09N13G05E	1,2119
1530	18P09N13G06V	1,2120
1531	18P09N13G06Q	1,2120
1532	18P09N13G06K	1,2120
1533	18P09N13G06F	1,2120
1534	18P09N13G06A	1,2119
1535	18P09N13G06W	1,2120
1536	18P09N13G06R	1,2120
1537	18P09N13G06L	1,2120
1538	18P09N13G06G	1,2120
1539	18P09N13G06B	1,2120
1540	18P09N13H02F	1,2120
1541	18P09N13H02A	1,2120
1542	18P09N13H02W	1,2120
1543	18P09N13H02R	1,2120
1544	18P09N18L01Z	1,2124
1545	18P09N18L01N	1,2124
1546	18P09N18L01I	1,2124
1547	18P09N18L01D	1,2124
1548	18P09N18L01U	1,2124
1549	18P09N18L01P	1,2124
1550	18P09N18L01J	1,2124
1551	18P09N18L01E	1,2124
1552	18P09N18L02V	1,2124
1553	18P09N18L02Q	1,2124
1554	18P09N18L02K	1,2124
1555	18P09N18L02F	1,2124
1556	18P09N18L02A	1,2124
1557	18P09N18L02W	1,2124
1558	18P09N18L02R	1,2124
1559	18P09N18L02L	1,2124
1560	18P09N18L02S	1,2124
1561	18P09N18L02G	1,2124
1562	18P09N18L02B	1,2124
1563	18P09N18L02M	1,2124
1564	18P09N18L02H	1,2124
1565	18P09N13H01A	1,2119
1566	18P09N13H02L	1,2120
1567	18P09N13H02G	1,2120
1568	18P09N13H02B	1,2120
1569	18P09N18L02C	1,2124
1570	18P09N13N20C	1,2122
1571	18P09N13N20S	1,2122
1572	18P09N13N20M	1,2122
1573	18P09N13N20H	1,2122
1574	18P09N13N20Y	1,2122
1575	18P09N13N20T	1,2122
1576	18P09N13N20N	1,2122
1577	18P09N13N20I	1,2122
1578	18P09N13N20D	1,2122
1579	18P09N13N20Z	1,2122
1580	18P09N13P16I	1,2122
1581	18P09N13P16Y	1,2122
1582	18P09N13P16T	1,2122
1583	18P09N13P16N	1,2122
1584	18P09N13P16D	1,2122
1585	18P09N13P16Z	1,2122
1586	18P09N13P16U	1,2122
1587	18P09N13P16P	1,2122
1588	18P09N13P16J	1,2122
1589	18P09N13P16E	1,2122
1590	18P09N13P17V	1,2122
1591	18P09N18K02Q	1,2124
1592	18P09N18K01E	1,2124
1593	18P09N18K02V	1,2124
1594	18P09N18K02K	1,2124
1595	18P09N18K02F	1,2124
1596	18P09N18K02A	1,2124
1597	18P09N18K02W	1,2124
1598	18P09N18K02R	1,2124
1599	18P09N18K02L	1,2124
NÚMERO	**CELL_KEY_I**	**AREA_HA**
1780	18P09N13P18N	1,2122
1781	18P09N13P18I	1,2122
1782	18P09N13P18D	1,2122
1783	18P09N13P18U	1,2122
1784	18P09N13P18P	1,2122
1785	18P09N13P18J	1,2122

SISTEMA DE REFERENCIA: Datum MAGNA

1606	18P09N18K02C	1,2124
1607	18P09N18K02Y	1,2124
1608	18P09N13J10N	1,2121
1609	18P09N13J10C	1,2120
1610	18P09N18K05H	1,2124
1611	18P09N18K05S	1,2124
1612	18P09N18K05M	1,2124
1613	18P09N18K05C	1,2124
1614	18P09N18K05Y	1,2124
1615	18P09N18K05T	1,2124
1616	18P09N18K05N	1,2124
1617	18P09N13G05V	1,2120
1618	18P09N13G05Q	1,2120
1619	18P09N13G05K	1,2120
1620	18P09N13F10K	1,2120
1621	18P09N13F09E	1,2119
1622	18P09N13F10V	1,2120
1623	18P09N13F10Q	1,2120
1624	18P09N13F10F	1,2120
1625	18P09N13F10A	1,2119
1626	18P09N13F10W	1,2120
1627	18P09N13F10R	1,2120
1628	18P09N13F10L	1,2120
1629	18P09N13F10G	1,2120
1630	18P09N13F10B	1,2119
1631	18P09N13F10X	1,2120
1632	18P09N13F10S	1,2120
1633	18P09N13F10M	1,2120
1634	18P09N13P17Q	1,2122
1635	18P09N13P17K	1,2122
1636	18P09N13P17F	1,2122
1637	18P09N13P17A	1,2122
1638	18P09N13P17W	1,2122
1639	18P09N13P17R	1,2122
1640	18P09N13J10Y	1,2121
1641	18P09N13J10T	1,2121
1642	18P09N13J10I	1,2120
1643	18P09N18K05I	1,2124
1644	18P09N13P08X	1,2122
1645	18P09N13G05F	1,2119
1646	18P09N13G05A	1,2119
1647	18P09N13G05W	1,2120
1648	18P09N13G05R	1,2120
1649	18P09N13G05L	1,2120
1650	18P09N13G05G	1,2119
1651	18P09N13G05B	1,2119
1652	18P09N13G05X	1,2120
1653	18P09N13G05S	1,2120
1654	18P09N13G05M	1,2120
1655	18P09N13N20G	1,2122
1656	18P09N13N20B	1,2122
1657	18P09N13N20X	1,2122
1658	18P09N13F10H	1,2120
1659	18P09N13F10C	1,2119
1660	18P09N13F10Y	1,2120
1661	18P09N13G06X	1,2120
1662	18P09N13G06S	1,2120
1663	18P09N13G06M	1,2120
1664	18P09N13G06H	1,2120
1665	18P09N13G06C	1,2120
1666	18P09N13G06Y	1,2120
1667	18P09N13G06T	1,2120
1668	18P09N13G06N	1,2120
1669	18P09N13G06I	1,2120
1670	18P09N13G06D	1,2120
1671	18P09N18L04Q	1,2124
1672	18P09N13J10X	1,2121
1673	18P09N13J10S	1,2121
1674	18P09N13J10M	1,2120
1675	18P09N13J10H	1,2120
1676	18P09N18K08W	1,2124
1677	18P09N18K08R	1,2124
1678	18P09N18K08L	1,2124
1679	18P09N13N24D	1,2122
1680	18P09N13N24T	1,2122
1681	18P09N13N24N	1,2122
1682	18P09N13N24I	1,2122
1683	18P09N18L06V	1,2124
1684	18P09N18L06Q	1,2124
1685	18P09N18L06K	1,2124
1686	18P09N13J10F	1,2120
1687	18P09N13J10A	1,2120
1688	18P09N13J10W	1,2121
1689	18P09N13J10R	1,2121
NÚMERO	**CELL_KEY_I**	**AREA_HA**
1870	18P09N13K02U	1,2120
1871	18P09N13K02P	1,2120
1872	18P09N13K02J	1,2120
1873	18P09N13K02E	1,2120
1874	18P09N13K03Q	1,2120
1875	18P09N13K03K	1,2120

1696	18P09N18K08G	1,2124
1697	18P09N18K08B	1,2124
1698	18P09N18K08X	1,2124
1699	18P09N18K08S	1,2124
1700	18P09N13N24Z	1,2122
1701	18P09N13N24U	1,2122
1702	18P09N13N24P	1,2122
1703	18P09N13N24J	1,2122
1704	18P09N13N24E	1,2122
1705	18P09N13P20Z	1,2122
1706	18P09N13P21V	1,2122
1707	18P09N13P21Q	1,2122
1708	18P09N13P21K	1,2122
1709	18P09N13P21F	1,2122
1710	18P09N13P21A	1,2122
1711	18P09N18L06W	1,2124
1712	18P09N18L06R	1,2124
1713	18P09N18L06L	1,2124
1714	18P09N18L06X	1,2124
1715	18P09N18L06S	1,2124
1716	18P09N18L06M	1,2124
1717	18P09N18L06Y	1,2124
1718	18P09N18L06T	1,2124
1719	18P09N13J10P	1,2121
1720	18P09N13J10D	1,2120
1721	18P09N13J10Z	1,2121
1722	18P09N13J10U	1,2121
1723	18P09N13J10J	1,2120
1724	18P09N13J10E	1,2120
1725	18P09N13J19I	1,2121
1726	18P09N13J19D	1,2121
1727	18P09N13K16V	1,2121
1728	18P09N13G14I	1,2120
1729	18P09N13G14N	1,2120
1730	18P09N13G14D	1,2120
1731	18P09N13G14Z	1,2120
1732	18P09N13G14U	1,2120
1733	18P09N13G14P	1,2120
1734	18P09N13G14J	1,2120
1735	18P09N13G14E	1,2120
1736	18P09N13G15V	1,2120
1737	18P09N13G15Q	1,2120
1738	18P09N13G15K	1,2120
1739	18P09N13G15F	1,2120
1740	18P09N13G15A	1,2120
1741	18P09N13G15W	1,2120
1742	18P09N13G15R	1,2120
1743	18P09N13G15L	1,2120
1744	18P09N13G15G	1,2120
1745	18P09N13G15B	1,2120
1746	18P09N13G15X	1,2120
1747	18P09N13G15S	1,2120
1748	18P09N13G15M	1,2120
1749	18P09N13G15H	1,2120
1750	18P09N13G17Q	1,2120
1751	18P09N18K03B	1,2124
1752	18P09N13P22C	1,2122
1753	18P09N13P22Y	1,2122
1754	18P09N18C03G	1,2122
1755	18P09N18C24Q	1,2123
1756	18P09N13H06W	1,2120
1757	18P09N18B05G	1,2122
1758	18P09N18B05W	1,2122
1759	18P09N18B05R	1,2122
1760	18P09N18B05L	1,2122
1761	18P09N18B05B	1,2122
1762	18P09N18B05X	1,2122
1763	18P09N18B05S	1,2122
1764	18P09N18B05M	1,2122
1765	18P09N18B05H	1,2122
1766	18P09N18B05C	1,2122
1767	18P09N18B05Y	1,2122
1768	18P09N18B05T	1,2122
1769	18P09N18B05N	1,2122
1770	18P09N18B05U	1,2122
1771	18P09N18B05I	1,2122
1772	18P09N18B05D	1,2122
1773	18P09N18B05Z	1,2122
1774	18P09N18B05P	1,2122
1775	18P09N18B05J	1,2122
1776	18P09N18B05E	1,2122
1777	18P09N18C01E	1,2122
1778	18P09N18C02V	1,2122
1779	18P09N13P18Z	1,2122
NÚMERO	**CELL_KEY_I**	**AREA_HA**
1960	18P09N13P24I	1,2122
1961	18P09N13P24D	1,2122
1962	18P09N13P24Z	1,2122
1963	18P09N13P24U	1,2122
1964	18P09N13F20V	1,2120
1965	18P09N13F20Q	1,2120

1786	18P09N13P18E	1,2122
1787	18P09N13P19V	1,2122
1788	18P09N18G16X	1,2124
1789	18P09N18G16S	1,2124
1790	18P09N18G16M	1,2124
1791	18P09N18G16H	1,2124
1792	18P09N18G16C	1,2124
1793	18P09N18G16Y	1,2124
1794	18P09N18G16T	1,2124
1795	18P09N18G16N	1,2124
1796	18P09N18H12M	1,2124
1797	18P09N18H12H	1,2124
1798	18P09N18H12C	1,2124
1799	18P09N18H12Y	1,2124
1800	18P09N13N15W	1,2122
1801	18P09N13N15R	1,2122
1802	18P09N13P02V	1,2121
1803	18P09N13P24F	1,2122
1804	18P09N13P24V	1,2122
1805	18P09N13P24Q	1,2122
1806	18P09N13P24K	1,2122
1807	18P09N13P24A	1,2122
1808	18P09N13P24W	1,2122
1809	18P09N13P24R	1,2122
1810	18P09N13P24L	1,2122
1811	18P09N13P24G	1,2122
1812	18P09N13P24B	1,2122
1813	18P09N13P25C	1,2122
1814	18P09N13P25S	1,2122
1815	18P09N13P25M	1,2122
1816	18P09N13P25H	1,2122
1817	18P09N13P25Y	1,2122
1818	18P09N18G18G	1,2124
1819	18P09N18G18B	1,2124
1820	18P09N18K07L	1,2124
1821	18P09N18K07G	1,2124
1822	18P09N18K07B	1,2124
1823	18P09N18K07X	1,2124
1824	18P09N18K07S	1,2124
1825	18P09N18K07M	1,2124
1826	18P09N18K07H	1,2124
1827	18P09N18K07C	1,2124
1828	18P09N18K07Y	1,2124
1829	18P09N18K07T	1,2124
1830	18P09N18K07N	1,2124
1831	18P09N18K07I	1,2124
1832	18P09N18K07D	1,2124
1833	18P09N18K07Z	1,2124
1834	18P09N18K07U	1,2124
1835	18P09N18K07P	1,2124
1836	18P09N18K07J	1,2124
1837	18P09N18K07E	1,2124
1838	18P09N18K08V	1,2124
1839	18P09N18K08Q	1,2124
1840	18P09N18K08K	1,2124
1841	18P09N13K16Q	1,2121
1842	18P09N13K16K	1,2121
1843	18P09N13K16F	1,2121
1844	18P09N13K16L	1,2121
1845	18P09N13K16A	1,2121
1846	18P09N13K16W	1,2121
1847	18P09N13K16R	1,2121
1848	18P09N13K16G	1,2121
1849	18P09N13K16B	1,2121
1850	18P09N13K16X	1,2121
1851	18P09N13K16S	1,2121
1852	18P09N13K16M	1,2121
1853	18P09N13K16H	1,2121
1854	18P09N13K16C	1,2121
1855	18P09N13G15C	1,2120
1856	18P09N13G15Y	1,2120
1857	18P09N13G15T	1,2120
1858	18P09N13G15N	1,2120
1859	18P09N13K02H	1,2120
1860	18P09N13K02X	1,2120
1861	18P09N13K02S	1,2120
1862	18P09N13K02M	1,2120
1863	18P09N13K02C	1,2120
1864	18P09N13K02Y	1,2120
1865	18P09N13K02T	1,2120
1866	18P09N13K02N	1,2120
1867	18P09N13K02I	1,2120
1868	18P09N13K02D	1,2120
1869	18P09N13K02Z	1,2120
NÚMERO	**CELL_KEY_I**	**AREA_HA**
2050	18P09N13J05D	1,2120
2051	18P09N13J05Z	1,2120
2052	18P09N13J05U	1,2120
2053	18P09N13J05P	1,2120
2054	18P09N13G17S	1,2120
2055	18P09N13G17M	1,2120

SISTEMA DE REFERENCIA: Datum MAGNA

1876	18P09N13G21Q	1,2120
1877	18P09N13G21W	1,2120
1878	18P09N13G21K	1,2120
1879	18P09N13G21F	1,2120
1880	18P09N13G21A	1,2120
1881	18P09N13G21R	1,2120
1882	18P09N13G21L	1,2120
1883	18P09N13G21G	1,2120
1884	18P09N13G21B	1,2120
1885	18P09N13G21X	1,2120
1886	18P09N13G21S	1,2120
1887	18P09N13G21M	1,2120
1888	18P09N13G21H	1,2120
1889	18P09N13G21C	1,2120
1890	18P09N13J24A	1,2121
1891	18P09N13J24Y	1,2121
1892	18P09N13J24T	1,2121
1893	18P09N18C01K	1,2122
1894	18P09N18B25E	1,2123
1895	18P09N18C01V	1,2122
1896	18P09N18C01Q	1,2122
1897	18P09N18C01F	1,2122
1898	18P09N18C01A	1,2122
1899	18P09N18C01W	1,2122
1900	18P09N18C01R	1,2122
1901	18P09N18C01L	1,2122
1902	18P09N18C01G	1,2122
1903	18P09N18C01B	1,2122
1904	18P09N18C01X	1,2122
1905	18P09N18C01S	1,2122
1906	18P09N18C01M	1,2122
1907	18P09N18C01H	1,2122
1908	18P09N18C01C	1,2122
1909	18P09N18C01Y	1,2122
1910	18P09N18C01T	1,2122
1911	18P09N18C01N	1,2122
1912	18P09N18C01I	1,2122
1913	18P09N18C01D	1,2122
1914	18P09N18C01Z	1,2122
1915	18P09N18C01U	1,2122
1916	18P09N18K03R	1,2124
1917	18P09N18K03L	1,2124
1918	18P09N18K03G	1,2124
1919	18P09N18K03C	1,2124
1920	18P09N18K03D	1,2124
1921	18P09N18K03E	1,2124
1922	18P09N18K04V	1,2124
1923	18P09N13G06Z	1,2120
1924	18P09N18C02Q	1,2122
1925	18P09N18G09Z	1,2123
1926	18P09N18G09U	1,2123
1927	18P09N18G09P	1,2123
1928	18P09N18G10V	1,2123
1929	18P09N18G10Q	1,2123
1930	18P09N18G10W	1,2123
1931	18P09N13P19Q	1,2122
1932	18P09N13P19K	1,2122
1933	18P09N13P19F	1,2122
1934	18P09N13P19A	1,2122
1935	18P09N13P19W	1,2122
1936	18P09N13P19R	1,2122
1937	18P09N13P19L	1,2122
1938	18P09N13N04Y	1,2121
1939	18P09N13N04T	1,2121
1940	18P09N13N04N	1,2121
1941	18P09N13N04I	1,2121
1942	18P09N13N04D	1,2121
1943	18P09N13N04Z	1,2121
1944	18P09N13N04U	1,2121
1945	18P09N13N04P	1,2121
1946	18P09N13N04J	1,2121
1947	18P09N13N04E	1,2121
1948	18P09N18C08M	1,2122
1949	18P09N18C08H	1,2122
1950	18P09N18C08C	1,2122
1951	18P09N18C08Y	1,2123
1952	18P09N13P24X	1,2122
1953	18P09N13P24S	1,2122
1954	18P09N13P24M	1,2122
1955	18P09N13P24H	1,2122
1956	18P09N13P24C	1,2122
1957	18P09N13P24Y	1,2122
1958	18P09N13P24T	1,2122
1959	18P09N13P24N	1,2122
NÚMERO	**CELL_KEY_I**	**AREA_HA**
2140	18P09N18L07L	1,2124
2141	18P09N18L07X	1,2124
2142	18P09N18L07S	1,2124
2143	18P09N18L07M	1,2124
2144	18P09N18L07Y	1,2124
2145	18P09N13N25Y	1,2122

1966	18P09N18C13U	1,2123
1967	18P09N18C13I	1,2123
1968	18P09N18C13D	1,2123
1969	18P09N18C13Z	1,2123
1970	18P09N18C13P	1,2123
1971	18P09N18C13J	1,2123
1972	18P09N18C13E	1,2123
1973	18P09N18C14V	1,2123
1974	18P09N18C14Q	1,2123
1975	18P09N18C14K	1,2123
1976	18P09N18C14F	1,2123
1977	18P09N18C14A	1,2123
1978	18P09N18C14W	1,2123
1979	18P09N18C14R	1,2123
1980	18P09N18C14L	1,2123
1981	18P09N18C14G	1,2123
1982	18P09N13P25T	1,2122
1983	18P09N13P25N	1,2122
1984	18P09N13P25I	1,2122
1985	18P09N13P25D	1,2122
1986	18P09N13P25Z	1,2122
1987	18P09N13P25U	1,2122
1988	18P09N13P25P	1,2122
1989	18P09N13P25J	1,2122
1990	18P09N13P25E	1,2122
1991	18P09N18K08F	1,2124
1992	18P09N18K08A	1,2124
1993	18P09N18L03E	1,2124
1994	18P09N13N25Z	1,2122
1995	18P09N13N25N	1,2122
1996	18P09N13N25I	1,2122
1997	18P09N13N25D	1,2122
1998	18P09N13N25U	1,2122
1999	18P09N13N25P	1,2122
2000	18P09N13N25J	1,2122
2001	18P09N13N25E	1,2122
2002	18P09N13P01V	1,2121
2003	18P09N13P01Q	1,2121
2004	18P09N13P01K	1,2121
2005	18P09N13P01F	1,2121
2006	18P09N13P01A	1,2121
2007	18P09N13P01W	1,2121
2008	18P09N13P01R	1,2121
2009	18P09N13P01L	1,2121
2010	18P09N13P01G	1,2121
2011	18P09N13P22W	1,2122
2012	18P09N13P01B	1,2121
2013	18P09N13P22F	1,2122
2014	18P09N13P22A	1,2122
2015	18P09N13P22R	1,2122
2016	18P09N13P22L	1,2122
2017	18P09N13P22G	1,2122
2018	18P09N13P22B	1,2122
2019	18P09N13P22X	1,2122
2020	18P09N13P22S	1,2122
2021	18P09N13P22M	1,2122
2022	18P09N13K02G	1,2120
2023	18P09N13K02B	1,2120
2024	18P09N18G13E	1,2123
2025	18P09N18G14V	1,2124
2026	18P09N18G14Q	1,2124
2027	18P09N18G14K	1,2124
2028	18P09N18G14F	1,2124
2029	18P09N18G14A	1,2123
2030	18P09N18G14W	1,2124
2031	18P09N18G14R	1,2124
2032	18P09N18G14L	1,2124
2033	18P09N18G14G	1,2124
2034	18P09N18G14B	1,2124
2035	18P09N13P13S	1,2122
2036	18P09N18C01P	1,2122
2037	18P09N18C01J	1,2122
2038	18P09N18C22T	1,2123
2039	18P09N13J05S	1,2120
2040	18P09N13J05G	1,2120
2041	18P09N13J05B	1,2120
2042	18P09N13J05X	1,2120
2043	18P09N13J05M	1,2120
2044	18P09N13J05H	1,2120
2045	18P09N13J05C	1,2120
2046	18P09N13J05Y	1,2120
2047	18P09N13J05T	1,2120
2048	18P09N13J05N	1,2120
2049	18P09N13J05I	1,2120
NÚMERO	**CELL_KEY_I**	**AREA_HA**
2230	18P09N13G13S	1,2120
2231	18P09N13G13M	1,2120
2232	18P09N13G13H	1,2120
2233	18P09N13G13C	1,2120
2234	18P09N13G13Y	1,2120
2235	18P09N13G13T	1,2120

2056	18P09N13G17H	1,2120
2057	18P09N13G17C	1,2120
2058	18P09N13G17Y	1,2120
2059	18P09N13G17T	1,2120
2060	18P09N13G17N	1,2120
2061	18P09N13G17I	1,2120
2062	18P09N13G17D	1,2120
2063	18P09N13G17Z	1,2120
2064	18P09N13G17U	1,2120
2065	18P09N13G17P	1,2120
2066	18P09N13G17J	1,2120
2067	18P09N13G17E	1,2120
2068	18P09N13G18V	1,2120
2069	18P09N18C02F	1,2122
2070	18P09N18C02A	1,2122
2071	18P09N18K05D	1,2124
2072	18P09N18G10K	1,2123
2073	18P09N18G10R	1,2123
2074	18P09N18G10L	1,2123
2075	18P09N18G10X	1,2123
2076	18P09N18G10S	1,2123
2077	18P09N18G10M	1,2123
2078	18P09N18G18W	1,2124
2079	18P09N13N09Y	1,2121
2080	18P09N13N09T	1,2121
2081	18P09N13N09N	1,2121
2082	18P09N13N09I	1,2121
2083	18P09N13N09D	1,2121
2084	18P09N18H22A	1,2124
2085	18P09N18H22W	1,2124
2086	18P09N18H22R	1,2124
2087	18P09N18H22L	1,2124
2088	18P09N18H22G	1,2124
2089	18P09N18H22B	1,2124
2090	18P09N18H22X	1,2124
2091	18P09N18H22S	1,2124
2092	18P09N18H22M	1,2124
2093	18P09N18H22H	1,2124
2094	18P09N18H22C	1,2124
2095	18P09N18H22Y	1,2124
2096	18P09N18H22T	1,2124
2097	18P09N18H22N	1,2124
2098	18P09N18H22I	1,2124
2099	18P09N18H22D	1,2124
2100	18P09N18H22Z	1,2124
2101	18P09N13P24P	1,2122
2102	18P09N13P24J	1,2122
2103	18P09N13P24E	1,2122
2104	18P09N13P25V	1,2122
2105	18P09N13P25Q	1,2122
2106	18P09N13P25K	1,2122
2107	18P09N13P25F	1,2122
2108	18P09N13P25A	1,2122
2109	18P09N13P25W	1,2122
2110	18P09N13P25R	1,2122
2111	18P09N13K21T	1,2121
2112	18P09N13G12K	1,2120
2113	18P09N13G11E	1,2120
2114	18P09N13G12V	1,2120
2115	18P09N13G12Q	1,2120
2116	18P09N13G12F	1,2120
2117	18P09N13G12A	1,2120
2118	18P09N13G12W	1,2120
2119	18P09N13G12R	1,2120
2120	18P09N13G12L	1,2120
2121	18P09N13G12G	1,2120
2122	18P09N13G12B	1,2120
2123	18P09N13G12X	1,2120
2124	18P09N13G12S	1,2120
2125	18P09N13G12M	1,2120
2126	18P09N13G12H	1,2120
2127	18P09N13G12C	1,2120
2128	18P09N13G12Y	1,2120
2129	18P09N13G12T	1,2120
2130	18P09N13G12N	1,2120
2131	18P09N18L06Z	1,2124
2132	18P09N18L06N	1,2124
2133	18P09N18L06U	1,2124
2134	18P09N18L06P	1,2124
2135	18P09N18L07V	1,2124
2136	18P09N18L07Q	1,2124
2137	18P09N18L07K	1,2124
2138	18P09N18L07W	1,2124
2139	18P09N18L07R	1,2124
NÚMERO	**CELL_KEY_I**	**AREA_HA**
2320	18P09N13N10I	1,2121
2321	18P09N13N10D	1,2121
2322	18P09N13N10J	1,2121
2323	18P09N13N10Z	1,2122
2324	18P09N13N10U	1,2121
2325	18P09N13N10P	1,2121

SISTEMA DE REFERENCIA: Datum MAGNA

2146	18P09N13N25T	1,2122
2147	18P09N13Q21A	1,2122
2148	18P09N13Q21Q	1,2122
2149	18P09N13Q21K	1,2122
2150	18P09N13Q21F	1,2122
2151	18P09N13Q21W	1,2122
2152	18P09N13Q21R	1,2122
2153	18P09N13Q21L	1,2122
2154	18P09N13Q21G	1,2122
2155	18P09N13Q21X	1,2122
2156	18P09N13Q21S	1,2122
2157	18P09N13Q21M	1,2122
2158	18P09N13Q21H	1,2122
2159	18P09N13Q21Y	1,2122
2160	18P09N13Q21T	1,2122
2161	18P09N13Q21N	1,2122
2162	18P09N13Q21Z	1,2122
2163	18P09N13Q21U	1,2122
2164	18P09N13Q22V	1,2122
2165	18P09N13J19P	1,2121
2166	18P09N13J19Z	1,2121
2167	18P09N13J19U	1,2121
2168	18P09N13J19J	1,2121
2169	18P09N13J19E	1,2121
2170	18P09N13J20V	1,2121
2171	18P09N13J20Q	1,2121
2172	18P09N13J20K	1,2121
2173	18P09N13J20F	1,2121
2174	18P09N13J20A	1,2121
2175	18P09N13J20W	1,2121
2176	18P09N13J20R	1,2121
2177	18P09N13J20L	1,2121
2178	18P09N13J20G	1,2121
2179	18P09N13J20B	1,2121
2180	18P09N13J20X	1,2121
2181	18P09N13J20S	1,2121
2182	18P09N13J20M	1,2121
2183	18P09N13J20H	1,2121
2184	18P09N13J20C	1,2121
2185	18P09N18H16S	1,2124
2186	18P09N13J05J	1,2120
2187	18P09N13K03F	1,2120
2188	18P09N13K03A	1,2120
2189	18P09N13K03L	1,2120
2190	18P09N13K03G	1,2120
2191	18P09N13K03B	1,2120
2192	18P09N13K03M	1,2120
2193	18P09N13K03H	1,2120
2194	18P09N13G18Q	1,2120
2195	18P09N13G18K	1,2120
2196	18P09N13G18F	1,2120
2197	18P09N13G18A	1,2120
2198	18P09N13G18W	1,2120
2199	18P09N13G18R	1,2120
2200	18P09N13G18L	1,2120
2201	18P09N18C24K	1,2123
2202	18P09N13P17M	1,2122
2203	18P09N13P17B	1,2122
2204	18P09N13P17X	1,2122
2205	18P09N13P17S	1,2122
2206	18P09N13P17H	1,2122
2207	18P09N13P17C	1,2122
2208	18P09N13P17Y	1,2122
2209	18P09N13P17T	1,2122
2210	18P09N13P17N	1,2122
2211	18P09N13P17I	1,2122
2212	18P09N13P17D	1,2122
2213	18P09N13P17Z	1,2122
2214	18P09N13P17U	1,2122
2215	18P09N13P17P	1,2122
2216	18P09N13P17J	1,2122
2217	18P09N13P18Y	1,2122
2218	18P09N13P18T	1,2122
2219	18P09N18G18F	1,2124
2220	18P09N18G18A	1,2124
2221	18P09N18G18R	1,2124
2222	18P09N13P23J	1,2122
2223	18P09N13P23E	1,2122
2224	18P09N18C13Y	1,2123
2225	18P09N18C13T	1,2123
2226	18P09N18C13N	1,2123
2227	18P09N13G13G	1,2120
2228	18P09N13G13B	1,2120
2229	18P09N13G13X	1,2120
NÚMERO	**CELL_KEY_I**	**AREA_HA**
2410	18P09N13K02W	1,2120
2411	18P09N13K02R	1,2120
2412	18P09N18C12C	1,2123
2413	18P09N18C12S	1,2123
2414	18P09N18C12M	1,2123
2415	18P09N18C12H	1,2123

2236	18P09N13G13N	1,2120
2237	18P09N13G13I	1,2120
2238	18P09N13G13D	1,2120
2239	18P09N13G13Z	1,2120
2240	18P09N13G13U	1,2120
2241	18P09N13G13P	1,2120
2242	18P09N13G13J	1,2120
2243	18P09N13G13E	1,2120
2244	18P09N13G14V	1,2120
2245	18P09N13G14Q	1,2120
2246	18P09N13G14K	1,2120
2247	18P09N13G14F	1,2120
2248	18P09N13G14A	1,2120
2249	18P09N13P25L	1,2122
2250	18P09N13P25G	1,2122
2251	18P09N13P25B	1,2122
2252	18P09N13P25X	1,2122
2253	18P09N13G12I	1,2120
2254	18P09N13G12D	1,2120
2255	18P09N13G12Z	1,2120
2256	18P09N13G12U	1,2120
2257	18P09N13G12P	1,2120
2258	18P09N13G12J	1,2120
2259	18P09N13G12E	1,2120
2260	18P09N13G13V	1,2120
2261	18P09N13G13Q	1,2120
2262	18P09N13G13K	1,2120
2263	18P09N13J04K	1,2120
2264	18P09N13J04V	1,2120
2265	18P09N13J04Q	1,2120
2266	18P09N13J04F	1,2120
2267	18P09N13J04A	1,2120
2268	18P09N13J04W	1,2120
2269	18P09N13J04R	1,2120
2270	18P09N13J04L	1,2120
2271	18P09N13J04G	1,2120
2272	18P09N13J04B	1,2120
2273	18P09N13J04X	1,2120
2274	18P09N13J04S	1,2120
2275	18P09N13J04M	1,2120
2276	18P09N13J04H	1,2120
2277	18P09N13J04C	1,2120
2278	18P09N13K01I	1,2120
2279	18P09N13K01D	1,2120
2280	18P09N13K01Z	1,2120
2281	18P09N18L07T	1,2124
2282	18P09N18L07N	1,2124
2283	18P09N18L07Z	1,2125
2284	18P09N13Q21V	1,2122
2285	18P09N18K13I	1,2124
2286	18P09N18K13D	1,2124
2287	18P09N18K13J	1,2124
2288	18P09N18K13E	1,2124
2289	18P09N18K14F	1,2124
2290	18P09N18K14A	1,2124
2291	18P09N18K14G	1,2124
2292	18P09N18K14B	1,2124
2293	18P09N18K14H	1,2124
2294	18P09N18K14C	1,2124
2295	18P09N18G09Y	1,2123
2296	18P09N18G09M	1,2123
2297	18P09N18G09T	1,2123
2298	18P09N18G09N	1,2123
2299	18P09N13J20Y	1,2121
2300	18P09N13J20T	1,2121
2301	18P09N13J20N	1,2121
2302	18P09N13J20I	1,2121
2303	18P09N13J20D	1,2121
2304	18P09N13J20Z	1,2121
2305	18P09N13J20U	1,2121
2306	18P09N13J05R	1,2120
2307	18P09N13J05L	1,2120
2308	18P09N13G22F	1,2120
2309	18P09N13G22A	1,2120
2310	18P09N13N10S	1,2121
2311	18P09N13N10G	1,2121
2312	18P09N13N10B	1,2121
2313	18P09N13N10X	1,2121
2314	18P09N13N10M	1,2121
2315	18P09N13N10H	1,2121
2316	18P09N13N10C	1,2121
2317	18P09N13N10Y	1,2122
2318	18P09N13N10T	1,2121
2319	18P09N13N10N	1,2121
NÚMERO	**CELL_KEY_I**	**AREA_HA**
2500	18P09N13N05M	1,2121
2501	18P09N13N05H	1,2121
2502	18P09N13N05C	1,2121
2503	18P09N13N05Y	1,2121
2504	18P09N13P01X	1,2121
2505	18P09N13P01S	1,2121

2326	18P09N13N10E	1,2121
2327	18P09N13P06J	1,2121
2328	18P09N18G07Q	1,2123
2329	18P09N18G07K	1,2123
2330	18P09N18G07F	1,2123
2331	18P09N18G07A	1,2123
2332	18P09N18G07W	1,2123
2333	18P09N18G07R	1,2123
2334	18P09N18G07L	1,2123
2335	18P09N18G07G	1,2123
2336	18P09N18G07B	1,2123
2337	18P09N18G07X	1,2123
2338	18P09N18G07S	1,2123
2339	18P09N18G07M	1,2123
2340	18P09N18G07H	1,2123
2341	18P09N18G07C	1,2123
2342	18P09N18G07Y	1,2123
2343	18P09N18G07T	1,2123
2344	18P09N18G07N	1,2123
2345	18P09N18G07I	1,2123
2346	18P09N18G07D	1,2123
2347	18P09N18G07Z	1,2123
2348	18P09N18G07U	1,2123
2349	18P09N18G07P	1,2123
2350	18P09N18C13V	1,2123
2351	18P09N18C13Q	1,2123
2352	18P09N18C13K	1,2123
2353	18P09N18C13F	1,2123
2354	18P09N18C13A	1,2123
2355	18P09N18C13W	1,2123
2356	18P09N18C13R	1,2123
2357	18P09N18H06R	1,2123
2358	18P09N18H06L	1,2123
2359	18P09N18G20I	1,2124
2360	18P09N18G20D	1,2124
2361	18P09N13G11J	1,2120
2362	18P09N13G01I	1,2119
2363	18P09N13G01Y	1,2119
2364	18P09N13G01T	1,2119
2365	18P09N13G01N	1,2119
2366	18P09N13G01D	1,2119
2367	18P09N13G01Z	1,2119
2368	18P09N13G01U	1,2119
2369	18P09N13G01P	1,2119
2370	18P09N13G01J	1,2119
2371	18P09N13G01E	1,2119
2372	18P09N13G02V	1,2120
2373	18P09N13G02Q	1,2119
2374	18P09N13G02K	1,2119
2375	18P09N13G02F	1,2119
2376	18P09N13G02A	1,2119
2377	18P09N13G23Q	1,2120
2378	18P09N13G02W	1,2120
2379	18P09N13G22E	1,2120
2380	18P09N13G23V	1,2120
2381	18P09N13G14W	1,2120
2382	18P09N13G14R	1,2120
2383	18P09N13G14L	1,2120
2384	18P09N18K10P	1,2124
2385	18P09N13G22S	1,2120
2386	18P09N13G22G	1,2120
2387	18P09N13G22B	1,2120
2388	18P09N13G22X	1,2120
2389	18P09N13G22M	1,2120
2390	18P09N13G22H	1,2120
2391	18P09N13G22C	1,2120
2392	18P09N13G22Y	1,2120
2393	18P09N13G22T	1,2120
2394	18P09N13G22N	1,2120
2395	18P09N13G22I	1,2120
2396	18P09N13G22D	1,2120
2397	18P09N13G22Z	1,2120
2398	18P09N13G22U	1,2120
2399	18P09N13G22P	1,2120
2400	18P09N13G22J	1,2120
2401	18P09N13K01U	1,2120
2402	18P09N13K01P	1,2120
2403	18P09N13K01J	1,2120
2404	18P09N13K01E	1,2120
2405	18P09N13K02V	1,2120
2406	18P09N13K02Q	1,2120
2407	18P09N13K02K	1,2120
2408	18P09N13K02F	1,2120
2409	18P09N13K02A	1,2120
NÚMERO	**CELL_KEY_I**	**AREA_HA**
2590	18P09N13G02P	1,2119
2591	18P09N13G02J	1,2119
2592	18P09N13K17Y	1,2121
2593	18P09N13K17T	1,2121
2594	18P09N13K17N	1,2121
2595	18P09N13K17I	1,2121

2416	18P09N18C12Y	1,2123
2417	18P09N18C12T	1,2123
2418	18P09N18C12N	1,2123
2419	18P09N18C12I	1,2123
2420	18P09N18C12D	1,2123
2421	18P09N18C12Z	1,2123
2422	18P09N18C12U	1,2123
2423	18P09N18C12P	1,2123
2424	18P09N18C12J	1,2123
2425	18P09N18C12E	1,2123
2426	18P09N13N20U	1,2122
2427	18P09N13N20P	1,2122
2428	18P09N13N20J	1,2122
2429	18P09N13P13N	1,2122
2430	18P09N13P13C	1,2122
2431	18P09N13P13Y	1,2122
2432	18P09N13P13T	1,2122
2433	18P09N13P13I	1,2122
2434	18P09N13P13D	1,2122
2435	18P09N13F14Z	1,2120
2436	18P09N13F14U	1,2120
2437	18P09N13F14P	1,2120
2438	18P09N18H06V	1,2124
2439	18P09N18H06Q	1,2123
2440	18P09N18H06K	1,2123
2441	18P09N18H06W	1,2124
2442	18P09N18C23E	1,2123
2443	18P09N18C24V	1,2123
2444	18P09N13G02R	1,2119
2445	18P09N13G02L	1,2119
2446	18P09N13P02D	1,2121
2447	18P09N13P02Z	1,2121
2448	18P09N13P02U	1,2121
2449	18P09N13P02P	1,2121
2450	18P09N13J20J	1,2121
2451	18P09N13J20E	1,2121
2452	18P09N13K16J	1,2121
2453	18P09N13K16E	1,2121
2454	18P09N13K17V	1,2121
2455	18P09N13K17Q	1,2121
2456	18P09N13K17K	1,2121
2457	18P09N13K17F	1,2121
2458	18P09N13K17A	1,2121
2459	18P09N13K17W	1,2121
2460	18P09N13K17R	1,2121
2461	18P09N13K17L	1,2121
2462	18P09N13K17G	1,2121
2463	18P09N13K17B	1,2121
2464	18P09N13K17X	1,2121
2465	18P09N13K17S	1,2121
2466	18P09N13K17M	1,2121
2467	18P09N13K17H	1,2121
2468	18P09N13N10F	1,2121
2469	18P09N13N10A	1,2121
2470	18P09N13N10W	1,2121
2471	18P09N13N10R	1,2121
2472	18P09N13N10L	1,2121
2473	18P09N18C21I	1,2123
2474	18P09N18C21Y	1,2123
2475	18P09N18C21T	1,2123
2476	18P09N18C21N	1,2123
2477	18P09N18C21D	1,2123
2478	18P09N18C21Z	1,2123
2479	18P09N18K04S	1,2124
2480	18P09N13P06E	1,2121
2481	18P09N13P07V	1,2122
2482	18P09N13P07Q	1,2122
2483	18P09N13P07K	1,2121
2484	18P09N18C13L	1,2123
2485	18P09N18C13G	1,2123
2486	18P09N18C13B	1,2123
2487	18P09N18C13X	1,2123
2488	18P09N18C13S	1,2123
2489	18P09N18C13M	1,2123
2490	18P09N13N05W	1,2121
2491	18P09N13N05K	1,2121
2492	18P09N13N05F	1,2121
2493	18P09N13N05A	1,2121
2494	18P09N13N05R	1,2121
2495	18P09N13N05L	1,2121
2496	18P09N13N05S	1,2121
2497	18P09N13N05G	1,2121
2498	18P09N13N05B	1,2121
2499	18P09N13N05X	1,2121
NÚMERO	**CELL_KEY_I**	**AREA_HA**
2680	18P09N13F25M	1,2120
2681	18P09N13F25H	1,2120
2682	18P09N13F25C	1,2120
2683	18P09N13F25Y	1,2120
2684	18P09N13F25T	1,2120
2685	18P09N13F25N	1,2120

2506	18P09N13P01M	1,2121
2507	18P09N13P01H	1,2121
2508	18P09N13P01C	1,2121
2509	18P09N13P01Y	1,2121
2510	18P09N13P01T	1,2121
2511	18P09N13P01N	1,2121
2512	18P09N13P01I	1,2121
2513	18P09N13P01D	1,2121
2514	18P09N13P01Z	1,2121
2515	18P09N13P01U	1,2121
2516	18P09N13P01P	1,2121
2517	18P09N13P01J	1,2121
2518	18P09N18K05E	1,2124
2519	18P09N18K05P	1,2124
2520	18P09N18K05U	1,2124
2521	18P09N18K05J	1,2124
2522	18P09N13G22L	1,2120
2523	18P09N13G22W	1,2120
2524	18P09N13G22R	1,2120
2525	18P09N13G06U	1,2120
2526	18P09N13G23K	1,2120
2527	18P09N13G23F	1,2120
2528	18P09N13G23A	1,2120
2529	18P09N13G23W	1,2120
2530	18P09N13G23R	1,2120
2531	18P09N13G23L	1,2120
2532	18P09N13G23G	1,2120
2533	18P09N13G23B	1,2120
2534	18P09N13G23X	1,2120
2535	18P09N13G23S	1,2120
2536	18P09N13G23M	1,2120
2537	18P09N13J03J	1,2120
2538	18P09N13K21U	1,2121
2539	18P09N13K21I	1,2121
2540	18P09N13K21D	1,2121
2541	18P09N13K21Z	1,2121
2542	18P09N13K21P	1,2121
2543	18P09N13K21J	1,2121
2544	18P09N13K21E	1,2121
2545	18P09N13K22V	1,2121
2546	18P09N13K22Q	1,2121
2547	18P09N13K22K	1,2121
2548	18P09N13K22F	1,2121
2549	18P09N13K22A	1,2121
2550	18P09N13K22W	1,2121
2551	18P09N13K22R	1,2121
2552	18P09N13K22L	1,2121
2553	18P09N13K22G	1,2121
2554	18P09N13K22B	1,2121
2555	18P09N13K22X	1,2121
2556	18P09N18C12G	1,2123
2557	18P09N18C12B	1,2123
2558	18P09N18C12X	1,2123
2559	18P09N18G12C	1,2123
2560	18P09N18G12Y	1,2124
2561	18P09N18G12T	1,2124
2562	18P09N18G12N	1,2124
2563	18P09N18G12I	1,2123
2564	18P09N18G12D	1,2123
2565	18P09N18G12Z	1,2124
2566	18P09N18G12U	1,2124
2567	18P09N18G12P	1,2124
2568	18P09N18G12J	1,2124
2569	18P09N18G12E	1,2123
2570	18P09N18G13V	1,2124
2571	18P09N18G13Q	1,2124
2572	18P09N18G13K	1,2124
2573	18P09N13N20E	1,2122
2574	18P09N18G13R	1,2124
2575	18P09N13P13Z	1,2122
2576	18P09N13G02G	1,2119
2577	18P09N13G02B	1,2119
2578	18P09N13G02X	1,2120
2579	18P09N13G02S	1,2119
2580	18P09N13G02M	1,2119
2581	18P09N13G02H	1,2119
2582	18P09N13G02C	1,2119
2583	18P09N13G02Y	1,2120
2584	18P09N13G02T	1,2119
2585	18P09N13G02N	1,2119
2586	18P09N13G02I	1,2119
2587	18P09N13G02D	1,2119
2588	18P09N13G02Z	1,2120
2589	18P09N13G02U	1,2119
NÚMERO	**CELL_KEY_I**	**AREA_HA**
2770	18P09N13P20S	1,2122
2771	18P09N13P20M	1,2122
2772	18P09N18C22P	1,2123
2773	18P09N18C22D	1,2123
2774	18P09N18C22Z	1,2123
2775	18P09N18C22U	1,2123

2596	18P09N13K17Z	1,2121
2597	18P09N18H16C	1,2124
2598	18P09N18C21U	1,2123
2599	18P09N18C21P	1,2123
2600	18P09N18C21J	1,2123
2601	18P09N18C21E	1,2123
2602	18P09N18C22V	1,2123
2603	18P09N18C22Q	1,2123
2604	18P09N18C22K	1,2123
2605	18P09N18C22F	1,2123
2606	18P09N18C22A	1,2123
2607	18P09N18C22W	1,2123
2608	18P09N18C22R	1,2123
2609	18P09N18C22L	1,2123
2610	18P09N18C22G	1,2123
2611	18P09N18C22B	1,2123
2612	18P09N18C22X	1,2123
2613	18P09N18C22S	1,2123
2614	18P09N18C22M	1,2123
2615	18P09N18C22H	1,2123
2616	18P09N18C22C	1,2123
2617	18P09N18C22Y	1,2123
2618	18P09N18F10E	1,2123
2619	18P09N13F20B	1,2120
2620	18P09N13F20G	1,2120
2621	18P09N13F20X	1,2120
2622	18P09N13F20S	1,2120
2623	18P09N13F20M	1,2120
2624	18P09N13F20H	1,2120
2625	18P09N13F20N	1,2120
2626	18P09N13F20C	1,2120
2627	18P09N13F20Y	1,2120
2628	18P09N13F20T	1,2120
2629	18P09N13F20I	1,2120
2630	18P09N13F20D	1,2120
2631	18P09N13F20Z	1,2120
2632	18P09N13F20U	1,2120
2633	18P09N13F20P	1,2120
2634	18P09N13F20J	1,2120
2635	18P09N13F20E	1,2120
2636	18P09N18L02T	1,2124
2637	18P09N18L02N	1,2124
2638	18P09N18L02I	1,2124
2639	18P09N18L02D	1,2124
2640	18P09N13G01C	1,2119
2641	18P09N18K13H	1,2124
2642	18P09N18K13C	1,2124
2643	18P09N13N15S	1,2122
2644	18P09N13N15G	1,2122
2645	18P09N13N15B	1,2122
2646	18P09N13N15X	1,2122
2647	18P09N13N15M	1,2122
2648	18P09N13N15H	1,2122
2649	18P09N13N15C	1,2122
2650	18P09N13N15Y	1,2122
2651	18P09N13N15T	1,2122
2652	18P09N13N15N	1,2122
2653	18P09N13N15I	1,2122
2654	18P09N13N15D	1,2122
2655	18P09N13N15Z	1,2122
2656	18P09N13N15U	1,2122
2657	18P09N13N15P	1,2122
2658	18P09N13N15J	1,2122
2659	18P09N13N15E	1,2122
2660	18P09N13P13M	1,2122
2661	18P09N13P13H	1,2122
2662	18P09N13F25A	1,2120
2663	18P09N18G09G	1,2123
2664	18P09N18G09B	1,2123
2665	18P09N18G09X	1,2123
2666	18P09N18G09S	1,2123
2667	18P09N13J14L	1,2121
2668	18P09N13J14G	1,2121
2669	18P09N13J14B	1,2121
2670	18P09N18B15P	1,2123
2671	18P09N18B15J	1,2123
2672	18P09N18D21V	1,2123
2673	18P09N18H16M	1,2124
2674	18P09N18H16H	1,2124
2675	18P09N18G19M	1,2124
2676	18P09N13F25S	1,2120
2677	18P09N13F25G	1,2120
2678	18P09N13F25B	1,2120
2679	18P09N13F25X	1,2120
NÚMERO	**CELL_KEY_I**	**AREA_HA**
2860	18P09N18H16F	1,2124
2861	18P09N18H16A	1,2124
2862	18P09N18H16W	1,2124
2863	18P09N18H16R	1,2124
2864	18P09N18H16L	1,2124
2865	18P09N18H16G	1,2124

2686	18P09N13F25I	1,2120
2687	18P09N13F25D	1,2120
2688	18P09N13F25Z	1,2120
2689	18P09N13G21Y	1,2120
2690	18P09N13G21T	1,2120
2691	18P09N13G21N	1,2120
2692	18P09N13G21I	1,2120
2693	18P09N13G21D	1,2120
2694	18P09N13G21Z	1,2120
2695	18P09N13G21U	1,2120
2696	18P09N13G21P	1,2120
2697	18P09N13G21J	1,2120
2698	18P09N13G21E	1,2120
2699	18P09N13N05Q	1,2121
2700	18P09N18K05Z	1,2124
2701	18P09N13P16R	1,2122
2702	18P09N13P16F	1,2122
2703	18P09N13P16A	1,2122
2704	18P09N13P16W	1,2122
2705	18P09N13P16L	1,2122
2706	18P09N13P16G	1,2122
2707	18P09N13P16B	1,2122
2708	18P09N13P16X	1,2122
2709	18P09N13P16S	1,2122
2710	18P09N13P16M	1,2122
2711	18P09N13P16H	1,2122
2712	18P09N13P16C	1,2122
2713	18P09N18C10E	1,2122
2714	18P09N18H16N	1,2124
2715	18P09N18G20U	1,2124
2716	18P09N18H16Y	1,2124
2717	18P09N18H16T	1,2124
2718	18P09N18H16I	1,2124
2719	18P09N18H16D	1,2124
2720	18P09N18H16Z	1,2124
2721	18P09N18H16U	1,2124
2722	18P09N18H16P	1,2124
2723	18P09N18H16J	1,2124
2724	18P09N18H16E	1,2124
2725	18P09N18H17V	1,2124
2726	18P09N18H17Q	1,2124
2727	18P09N18H17K	1,2124
2728	18P09N18H17F	1,2124
2729	18P09N18H17A	1,2124
2730	18P09N18H17G	1,2124
2731	18P09N18H17W	1,2124
2732	18P09N18H17R	1,2124
2733	18P09N18H17L	1,2124
2734	18P09N18H17B	1,2124
2735	18P09N18H17X	1,2124
2736	18P09N18H17S	1,2124
2737	18P09N18H17M	1,2124
2738	18P09N18H17H	1,2124
2739	18P09N18H17C	1,2124
2740	18P09N18H17Y	1,2124
2741	18P09N18G14X	1,2124
2742	18P09N18G14S	1,2124
2743	18P09N13K21N	1,2121
2744	18P09N13G14G	1,2120
2745	18P09N18B25U	1,2123
2746	18P09N18B25P	1,2123
2747	18P09N18B25J	1,2123
2748	18P09N18B15E	1,2122
2749	18P09N18C21H	1,2123
2750	18P09N18C21C	1,2123
2751	18P09N13F25W	1,2120
2752	18P09N13F25R	1,2120
2753	18P09N13F25L	1,2120
2754	18P09N13G22V	1,2120
2755	18P09N13G22Q	1,2120
2756	18P09N13G22K	1,2120
2757	18P09N13K21Y	1,2121
2758	18P09N18G20Z	1,2124
2759	18P09N18H17T	1,2124
2760	18P09N18H16V	1,2124
2761	18P09N18H16Q	1,2124
2762	18P09N13G08Q	1,2120
2763	18P09N13P20Q	1,2122
2764	18P09N13P20W	1,2122
2765	18P09N13P20K	1,2122
2766	18P09N13P20F	1,2122
2767	18P09N13P20R	1,2122
2768	18P09N13P20L	1,2122
2769	18P09N13P20X	1,2122
NÚMERO	**CELL_KEY_I**	**AREA_HA**
2950	18P09N18G19T	1,2124
2951	18P09N18G19I	1,2124
2952	18P09N18G19D	1,2124
2953	18P09N18G19Z	1,2124
2954	18P09N18G19U	1,2124
2955	18P09N18G19P	1,2124

2776	18P09N13G11Z	1,2120
2777	18P09N13G11U	1,2120
2778	18P09N18K02T	1,2124
2779	18P09N18K02N	1,2124
2780	18P09N18K02I	1,2124
2781	18P09N18K02D	1,2124
2782	18P09N18K02Z	1,2124
2783	18P09N18K02U	1,2124
2784	18P09N18K02P	1,2124
2785	18P09N18K02J	1,2124
2786	18P09N18K02E	1,2124
2787	18P09N18K03V	1,2124
2788	18P09N18K03Q	1,2124
2789	18P09N18K03K	1,2124
2790	18P09N18K03F	1,2124
2791	18P09N18C23J	1,2123
2792	18P09N13K16U	1,2121
2793	18P09N13K16I	1,2121
2794	18P09N13K16D	1,2121
2795	18P09N13K16Z	1,2121
2796	18P09N13K16P	1,2121
2797	18P09N13P07L	1,2121
2798	18P09N13P07A	1,2121
2799	18P09N13P07W	1,2122
2800	18P09N13P07R	1,2122
2801	18P09N13P07G	1,2121
2802	18P09N13P07B	1,2121
2803	18P09N13P07X	1,2122
2804	18P09N13P07C	1,2121
2805	18P09N13P07S	1,2122
2806	18P09N13P07M	1,2121
2807	18P09N13P07H	1,2121
2808	18P09N13P07Y	1,2122
2809	18P09N13P07T	1,2122
2810	18P09N13P07N	1,2121
2811	18P09N13P07I	1,2121
2812	18P09N13P07D	1,2121
2813	18P09N13P07Z	1,2122
2814	18P09N13P07U	1,2122
2815	18P09N13P07P	1,2121
2816	18P09N13P07J	1,2121
2817	18P09N13P07E	1,2121
2818	18P09N13P08V	1,2122
2819	18P09N13P08Q	1,2122
2820	18P09N13P08K	1,2122
2821	18P09N13P08W	1,2122
2822	18P09N13P08R	1,2122
2823	18P09N13P16V	1,2122
2824	18P09N13P16Q	1,2122
2825	18P09N13P16K	1,2122
2826	18P09N13J24D	1,2121
2827	18P09N13J24N	1,2121
2828	18P09N13J24I	1,2121
2829	18P09N13J24Z	1,2121
2830	18P09N13J24U	1,2121
2831	18P09N13J24P	1,2121
2832	18P09N13J24J	1,2121
2833	18P09N13J24E	1,2121
2834	18P09N18B05F	1,2122
2835	18P09N18B05A	1,2122
2836	18P09N13F05F	1,2119
2837	18P09N13F05A	1,2119
2838	18P09N13F05W	1,2119
2839	18P09N13F05R	1,2119
2840	18P09N13F05L	1,2119
2841	18P09N13F05G	1,2119
2842	18P09N13F05B	1,2119
2843	18P09N13F05X	1,2119
2844	18P09N13F05S	1,2119
2845	18P09N13F05M	1,2119
2846	18P09N13F05H	1,2119
2847	18P09N13F05C	1,2119
2848	18P09N13F05Y	1,2119
2849	18P09N13F05T	1,2119
2850	18P09N13F05N	1,2119
2851	18P09N13F05I	1,2119
2852	18P09N13F05D	1,2119
2853	18P09N13F05Z	1,2119
2854	18P09N13F05U	1,2119
2855	18P09N13F05P	1,2119
2856	18P09N13F05J	1,2119
2857	18P09N18H13J	1,2124
2858	18P09N13P11Q	1,2122
2859	18P09N18H16K	1,2124
NÚMERO	**CELL_KEY_I**	**AREA_HA**
3040	18P09N18C11C	1,2122
3041	18P09N18C11Y	1,2123
3042	18P09N18D07B	1,2122
3043	18P09N18D07X	1,2123
3044	18P09N18D07S	1,2123
3045	18P09N18D07M	1,2123

2866	18P09N18H16B	1,2124
2867	18P09N18H16X	1,2124
2868	18P09N13F19Z	1,2120
2869	18P09N13F19U	1,2120
2870	18P09N13F19P	1,2120
2871	18P09N13F19J	1,2120
2872	18P09N13F19E	1,2120
2873	18P09N13P20Y	1,2122
2874	18P09N13P20T	1,2122
2875	18P09N13F24Y	1,2120
2876	18P09N13F24T	1,2120
2877	18P09N13F24N	1,2120
2878	18P09N13F24Z	1,2120
2879	18P09N18C22J	1,2123
2880	18P09N18C22E	1,2123
2881	18P09N18C23V	1,2123
2882	18P09N18C23Q	1,2123
2883	18P09N18C23K	1,2123
2884	18P09N18C23F	1,2123
2885	18P09N18C23A	1,2123
2886	18P09N18C23W	1,2123
2887	18P09N18C23R	1,2123
2888	18P09N18C23L	1,2123
2889	18P09N18C23G	1,2123
2890	18P09N18C23B	1,2123
2891	18P09N18C23X	1,2123
2892	18P09N18C23S	1,2123
2893	18P09N18C23M	1,2123
2894	18P09N18C23H	1,2123
2895	18P09N18C23C	1,2123
2896	18P09N18C23Y	1,2123
2897	18P09N18C23T	1,2123
2898	18P09N18C23N	1,2123
2899	18P09N18C23I	1,2123
2900	18P09N18C23D	1,2123
2901	18P09N18C23Z	1,2123
2902	18P09N18C23U	1,2123
2903	18P09N18C23P	1,2123
2904	18P09N13J04N	1,2120
2905	18P09N13J04Y	1,2120
2906	18P09N13J04T	1,2120
2907	18P09N13J04I	1,2120
2908	18P09N13J04D	1,2120
2909	18P09N13J04Z	1,2120
2910	18P09N13J04U	1,2120
2911	18P09N13J04P	1,2120
2912	18P09N13J04J	1,2120
2913	18P09N13J04E	1,2120
2914	18P09N13J05V	1,2120
2915	18P09N13J05Q	1,2120
2916	18P09N13J05K	1,2120
2917	18P09N13J05F	1,2120
2918	18P09N13J14Y	1,2121
2919	18P09N13J14M	1,2121
2920	18P09N13J14H	1,2121
2921	18P09N13J14C	1,2121
2922	18P09N13J14T	1,2121
2923	18P09N13J14N	1,2121
2924	18P09N13J14I	1,2121
2925	18P09N13J14D	1,2121
2926	18P09N13J14Z	1,2121
2927	18P09N13J14U	1,2121
2928	18P09N13J14P	1,2121
2929	18P09N13J14J	1,2121
2930	18P09N13J14E	1,2121
2931	18P09N13J15V	1,2121
2932	18P09N13J15Q	1,2121
2933	18P09N13J15K	1,2121
2934	18P09N13J15F	1,2121
2935	18P09N13J15A	1,2121
2936	18P09N13J15W	1,2121
2937	18P09N13J15R	1,2121
2938	18P09N13J15L	1,2121
2939	18P09N13J15G	1,2121
2940	18P09N13J15B	1,2121
2941	18P09N13J15X	1,2121
2942	18P09N13J15S	1,2121
2943	18P09N13J15M	1,2121
2944	18P09N13J15H	1,2121
2945	18P09N13J15C	1,2121
2946	18P09N13P07F	1,2121
2947	18P09N18G19N	1,2124
2948	18P09N18G19C	1,2124
2949	18P09N18G19Y	1,2124
NÚMERO	**CELL_KEY_I**	**AREA_HA**
3130	18P09N18F24U	1,2124
3131	18P09N18F24P	1,2124
3132	18P09N18F24J	1,2124
3133	18P09N18F24E	1,2124
3134	18P09N18F25V	1,2124
3135	18P09N18H11B	1,2124

2956	18P09N18G19J	1,2124
2957	18P09N18G19E	1,2124
2958	18P09N18G20V	1,2124
2959	18P09N18G20Q	1,2124
2960	18P09N18G20K	1,2124
2961	18P09N18G20F	1,2124
2962	18P09N18G20A	1,2124
2963	18P09N18G20W	1,2124
2964	18P09N18G20R	1,2124
2965	18P09N18G20L	1,2124
2966	18P09N18G20G	1,2124
2967	18P09N18G20B	1,2124
2968	18P09N18G20X	1,2124
2969	18P09N18G20S	1,2124
2970	18P09N18G20M	1,2124
2971	18P09N18G20H	1,2124
2972	18P09N18G20C	1,2124
2973	18P09N18G20Y	1,2124
2974	18P09N18G20T	1,2124
2975	18P09N13P17L	1,2122
2976	18P09N13K18S	1,2121
2977	18P09N13J25V	1,2121
2978	18P09N13J25Q	1,2121
2979	18P09N13J25K	1,2121
2980	18P09N13J25F	1,2121
2981	18P09N13J25A	1,2121
2982	18P09N13J25W	1,2121
2983	18P09N13J25R	1,2121
2984	18P09N13J25L	1,2121
2985	18P09N13K21K	1,2121
2986	18P09N13K21F	1,2121
2987	18P09N13K21A	1,2121
2988	18P09N13K21G	1,2121
2989	18P09N13K21W	1,2121
2990	18P09N13K21R	1,2121
2991	18P09N13K21L	1,2121
2992	18P09N13K21B	1,2121
2993	18P09N13K21X	1,2121
2994	18P09N13K21S	1,2121
2995	18P09N13K21M	1,2121
2996	18P09N13K21H	1,2121
2997	18P09N13K21C	1,2121
2998	18P09N13N14Y	1,2122
2999	18P09N13N14T	1,2122
3000	18P09N13N14N	1,2122
3001	18P09N13N14I	1,2122
3002	18P09N13N14D	1,2122
3003	18P09N13N14Z	1,2122
3004	18P09N13N14U	1,2122
3005	18P09N13N14P	1,2122
3006	18P09N13N14J	1,2122
3007	18P09N13N14E	1,2122
3008	18P09N13N15V	1,2122
3009	18P09N13N15Q	1,2122
3010	18P09N13N15K	1,2122
3011	18P09N13N15F	1,2122
3012	18P09N18C02G	1,2122
3013	18P09N18C02W	1,2122
3014	18P09N18C02R	1,2122
3015	18P09N18C02L	1,2122
3016	18P09N18C02B	1,2122
3017	18P09N18C02X	1,2122
3018	18P09N18C02S	1,2122
3019	18P09N18C02M	1,2122
3020	18P09N18C02H	1,2122
3021	18P09N18C02C	1,2122
3022	18P09N18C02Y	1,2122
3023	18P09N18C02T	1,2122
3024	18P09N18C02N	1,2122
3025	18P09N18C02I	1,2122
3026	18P09N18C02D	1,2122
3027	18P09N18C02Z	1,2122
3028	18P09N13F05E	1,2119
3029	18P09N18C11R	1,2123
3030	18P09N18C11F	1,2123
3031	18P09N18C11A	1,2122
3032	18P09N18C11W	1,2123
3033	18P09N18C11L	1,2123
3034	18P09N18C11G	1,2123
3035	18P09N18C11B	1,2122
3036	18P09N18C11X	1,2123
3037	18P09N18C11S	1,2123
3038	18P09N18C11M	1,2123
3039	18P09N18C11H	1,2123
NÚMERO	**CELL_KEY_I**	**AREA_HA**
3220	18P09N13G20H	1,2120
3221	18P09N13G20C	1,2120
3222	18P09N13G20N	1,2120
3223	18P09N13G20I	1,2120
3224	18P09N13G20D	1,2120
3225	18P09N13G20J	1,2120

3046	18P09N18D07H	1,2123
3047	18P09N18D07C	1,2122
3048	18P09N18D07Y	1,2123
3049	18P09N18D07T	1,2123
3050	18P09N18D07N	1,2123
3051	18P09N18D07I	1,2123
3052	18P09N18D07D	1,2122
3053	18P09N13G14Y	1,2120
3054	18P09N13G14M	1,2120
3055	18P09N13G14H	1,2120
3056	18P09N13G14C	1,2120
3057	18P09N13G14T	1,2120
3058	18P09N13N05T	1,2121
3059	18P09N13N05N	1,2121
3060	18P09N13N05I	1,2121
3061	18P09N13N05D	1,2121
3062	18P09N13F24U	1,2120
3063	18P09N13F24P	1,2120
3064	18P09N13F25Q	1,2120
3065	18P09N13F24J	1,2120
3066	18P09N13F24E	1,2120
3067	18P09N13F25V	1,2120
3068	18P09N13F25K	1,2120
3069	18P09N13F25F	1,2120
3070	18P09N13G23D	1,2120
3071	18P09N13G23T	1,2120
3072	18P09N13G23N	1,2120
3073	18P09N13G23I	1,2120
3074	18P09N13G23Z	1,2120
3075	18P09N13G23U	1,2120
3076	18P09N13G23P	1,2120
3077	18P09N13G23J	1,2120
3078	18P09N13G23E	1,2120
3079	18P09N13G24V	1,2120
3080	18P09N13G24Q	1,2120
3081	18P09N13G24K	1,2120
3082	18P09N13G24F	1,2120
3083	18P09N13G24A	1,2120
3084	18P09N13G24W	1,2120
3085	18P09N13G24R	1,2120
3086	18P09N13G24L	1,2120
3087	18P09N13J14X	1,2121
3088	18P09N13J14S	1,2121
3089	18P09N18G19H	1,2124
3090	18P09N18G20N	1,2124
3091	18P09N13P22H	1,2122
3092	18P09N13J03P	1,2120
3093	18P09N18C11V	1,2123
3094	18P09N18C11Q	1,2123
3095	18P09N18C11K	1,2123
3096	18P09N18C02U	1,2122
3097	18P09N18C02P	1,2122
3098	18P09N18C02J	1,2122
3099	18P09N18C02E	1,2122
3100	18P09N18C03V	1,2122
3101	18P09N18C03Q	1,2122
3102	18P09N18C03K	1,2122
3103	18P09N18C03F	1,2122
3104	18P09N18C03A	1,2122
3105	18P09N18C03W	1,2122
3106	18P09N18C03R	1,2122
3107	18P09N18C03L	1,2122
3108	18P09N18C24R	1,2123
3109	18P09N18C24F	1,2123
3110	18P09N18C24A	1,2123
3111	18P09N18C24W	1,2123
3112	18P09N18C24L	1,2123
3113	18P09N18C24G	1,2123
3114	18P09N18C24B	1,2123
3115	18P09N18C24X	1,2123
3116	18P09N18C24S	1,2123
3117	18P09N18C24M	1,2123
3118	18P09N18C24H	1,2123
3119	18P09N18C24C	1,2123
3120	18P09N18C24Y	1,2123
3121	18P09N18C24T	1,2123
3122	18P09N18C24N	1,2123
3123	18P09N18C24I	1,2123
3124	18P09N18F24Y	1,2124
3125	18P09N18F24T	1,2124
3126	18P09N18F24N	1,2124
3127	18P09N18F24I	1,2124
3128	18P09N18F24D	1,2124
3129	18P09N18F24Z	1,2124
NÚMERO	**CELL_KEY_I**	**AREA_HA**
3310	18P09N18G13J	1,2124
3311	18P09N13G18U	1,2120
3312	18P09N13G18P	1,2120
3313	18P09N13G18J	1,2120
3314	18P09N13G18E	1,2120
3315	18P09N13G19V	1,2120

3136	18P09N18H11X	1,2124
3137	18P09N18H11S	1,2124
3138	18P09N18H11M	1,2124
3139	18P09N18H11H	1,2124
3140	18P09N18H11N	1,2124
3141	18P09N18H11C	1,2124
3142	18P09N18H11Y	1,2124
3143	18P09N18H11T	1,2124
3144	18P09N18H11I	1,2124
3145	18P09N18H11D	1,2124
3146	18P09N18H11Z	1,2124
3147	18P09N18H11U	1,2124
3148	18P09N18H11P	1,2124
3149	18P09N18H11J	1,2124
3150	18P09N18H11E	1,2124
3151	18P09N18H12V	1,2124
3152	18P09N13P11V	1,2122
3153	18P09N13P13U	1,2122
3154	18P09N13P13P	1,2122
3155	18P09N13P13J	1,2122
3156	18P09N13P14V	1,2122
3157	18P09N13P14Q	1,2122
3158	18P09N13P14K	1,2122
3159	18P09N13P14W	1,2122
3160	18P09N13P14R	1,2122
3161	18P09N13P14L	1,2122
3162	18P09N13P14X	1,2122
3163	18P09N13P14S	1,2122
3164	18P09N13P14Y	1,2122
3165	18P09N13N15A	1,2122
3166	18P09N13H11V	1,2120
3167	18P09N13H11Q	1,2120
3168	18P09N13H11K	1,2120
3169	18P09N13H11F	1,2120
3170	18P09N13H11A	1,2120
3171	18P09N18F15S	1,2123
3172	18P09N18F15M	1,2123
3173	18P09N18F15H	1,2123
3174	18P09N18F15C	1,2123
3175	18P09N18F15Y	1,2124
3176	18P09N18F15T	1,2124
3177	18P09N18F15N	1,2123
3178	18P09N18F15I	1,2123
3179	18P09N18F15D	1,2123
3180	18P09N18F15Z	1,2124
3181	18P09N18F15U	1,2124
3182	18P09N18F15P	1,2123
3183	18P09N18F15J	1,2123
3184	18P09N18F15E	1,2123
3185	18P09N18D01H	1,2122
3186	18P09N13J14V	1,2121
3187	18P09N13J14Q	1,2121
3188	18P09N13J14K	1,2121
3189	18P09N13J14F	1,2121
3190	18P09N13J14A	1,2121
3191	18P09N13J14W	1,2121
3192	18P09N13J14R	1,2121
3193	18P09N13N05Z	1,2121
3194	18P09N13N05U	1,2121
3195	18P09N13N05P	1,2121
3196	18P09N13N05J	1,2121
3197	18P09N13N05E	1,2121
3198	18P09N13K16Y	1,2121
3199	18P09N13K11V	1,2121
3200	18P09N13K11Q	1,2121
3201	18P09N13K11A	1,2121
3202	18P09N13K11W	1,2121
3203	18P09N13K11R	1,2121
3204	18P09N13G23H	1,2120
3205	18P09N13H06B	1,2120
3206	18P09N13H06L	1,2120
3207	18P09N13H06G	1,2120
3208	18P09N13K16T	1,2121
3209	18P09N13K16N	1,2121
3210	18P09N13F24W	1,2120
3211	18P09N13F24X	1,2120
3212	18P09N13F24S	1,2120
3213	18P09N13G20R	1,2120
3214	18P09N13G20L	1,2120
3215	18P09N13G20G	1,2120
3216	18P09N13G20B	1,2120
3217	18P09N13G20X	1,2120
3218	18P09N13G20S	1,2120
3219	18P09N13G20M	1,2120
NÚMERO	**CELL_KEY_I**	**AREA_HA**
3400	18P09N13P22I	1,2122
3401	18P09N13J20P	1,2121
3402	18P09N13F15I	1,2120
3403	18P09N13F15D	1,2120
3404	18P09N13F15Z	1,2120
3405	18P09N13F15U	1,2120

3226	18P09N13G20E	1,2120
3227	18P09N13G21V	1,2120
3228	18P09N18C22N	1,2123
3229	18P09N18C22I	1,2123
3230	18P09N18K03W	1,2124
3231	18P09N18C24D	1,2123
3232	18P09N18C24Z	1,2123
3233	18P09N18C24U	1,2123
3234	18P09N18C24P	1,2123
3235	18P09N18C24J	1,2123
3236	18P09N18C24E	1,2123
3237	18P09N18C25V	1,2123
3238	18P09N18C25Q	1,2123
3239	18P09N18C25K	1,2123
3240	18P09N18C25F	1,2123
3241	18P09N18C25A	1,2123
3242	18P09N18C25W	1,2123
3243	18P09N13P01E	1,2121
3244	18P09N18H12Q	1,2124
3245	18P09N18H12K	1,2124
3246	18P09N18H12F	1,2124
3247	18P09N18H12A	1,2124
3248	18P09N18H12W	1,2124
3249	18P09N18H12R	1,2124
3250	18P09N18H12L	1,2124
3251	18P09N18H12G	1,2124
3252	18P09N18H12B	1,2124
3253	18P09N18H12X	1,2124
3254	18P09N18H12S	1,2124
3255	18P09N13G14B	1,2120
3256	18P09N13G14X	1,2120
3257	18P09N13G14S	1,2120
3258	18P09N18L03K	1,2124
3259	18P09N18L02E	1,2124
3260	18P09N18L03Q	1,2124
3261	18P09N18L03F	1,2124
3262	18P09N18L03A	1,2124
3263	18P09N18L03R	1,2124
3264	18P09N18L03L	1,2124
3265	18P09N18L03G	1,2124
3266	18P09N18L03B	1,2124
3267	18P09N18L03S	1,2124
3268	18P09N18L03M	1,2124
3269	18P09N18L03H	1,2124
3270	18P09N18L03C	1,2124
3271	18P09N18L03T	1,2124
3272	18P09N18L03N	1,2124
3273	18P09N18L03I	1,2124
3274	18P09N18L03D	1,2124
3275	18P09N18B15X	1,2123
3276	18P09N18B15S	1,2123
3277	18P09N18B15M	1,2123
3278	18P09N13G23C	1,2120
3279	18P09N13G23Y	1,2120
3280	18P09N13H06X	1,2120
3281	18P09N13H06S	1,2120
3282	18P09N13H06M	1,2120
3283	18P09N13H06H	1,2120
3284	18P09N13H06C	1,2120
3285	18P09N13H06Y	1,2120
3286	18P09N13H06T	1,2120
3287	18P09N13H06N	1,2120
3288	18P09N13H06I	1,2120
3289	18P09N13H06D	1,2120
3290	18P09N13H06P	1,2120
3291	18P09N13H06J	1,2120
3292	18P09N13H06E	1,2120
3293	18P09N13H07A	1,2120
3294	18P09N18G13X	1,2124
3295	18P09N18G13L	1,2124
3296	18P09N18G13G	1,2124
3297	18P09N18G13B	1,2123
3298	18P09N18G13S	1,2124
3299	18P09N18G13Y	1,2124
3300	18P09N18G13M	1,2124
3301	18P09N18G13H	1,2124
3302	18P09N18G13C	1,2123
3303	18P09N18G13T	1,2124
3304	18P09N18G13N	1,2124
3305	18P09N18G13I	1,2124
3306	18P09N18G13D	1,2123
3307	18P09N18G13Z	1,2124
3308	18P09N18G13U	1,2124
3309	18P09N18G13P	1,2124
NÚMERO	**CELL_KEY_I**	**AREA_HA**
3490	18P09N13F20A	1,2120
3491	18P09N13F20W	1,2120
3492	18P09N13F20K	1,2120
3493	18P09N13F20F	1,2120
3494	18P09N13F20R	1,2120
3495	18P09N18L08L	1,2124

3316	18P09N13G19Q	1,2120
3317	18P09N13G19K	1,2120
3318	18P09N13G19F	1,2120
3319	18P09N13G19A	1,2120
3320	18P09N13G19W	1,2120
3321	18P09N13G19R	1,2120
3322	18P09N13G19L	1,2120
3323	18P09N13G19G	1,2120
3324	18P09N13G19B	1,2120
3325	18P09N13G19X	1,2120
3326	18P09N13G19S	1,2120
3327	18P09N13G19M	1,2120
3328	18P09N13G19H	1,2120
3329	18P09N13G19C	1,2120
3330	18P09N13P17E	1,2122
3331	18P09N13P18V	1,2122
3332	18P09N13P18Q	1,2122
3333	18P09N13P18K	1,2122
3334	18P09N13P18F	1,2122
3335	18P09N13P18A	1,2122
3336	18P09N13P18W	1,2122
3337	18P09N13P18R	1,2122
3338	18P09N13P18L	1,2122
3339	18P09N13P18G	1,2122
3340	18P09N13P18B	1,2122
3341	18P09N13P18X	1,2122
3342	18P09N13P18S	1,2122
3343	18P09N13P18M	1,2122
3344	18P09N13P18H	1,2122
3345	18P09N13P18C	1,2122
3346	18P09N13P19E	1,2122
3347	18P09N13P20V	1,2122
3348	18P09N13F15W	1,2120
3349	18P09N13F15K	1,2120
3350	18P09N13F15F	1,2120
3351	18P09N13F15A	1,2120
3352	18P09N13F15R	1,2120
3353	18P09N13F15L	1,2120
3354	18P09N13F15G	1,2120
3355	18P09N13F15B	1,2120
3356	18P09N13F15X	1,2120
3357	18P09N13F15S	1,2120
3358	18P09N13F15M	1,2120
3359	18P09N13F15H	1,2120
3360	18P09N13F15C	1,2120
3361	18P09N13F15Y	1,2120
3362	18P09N13F15T	1,2120
3363	18P09N13F15N	1,2120
3364	18P09N13K03I	1,2120
3365	18P09N13K03D	1,2120
3366	18P09N13K03E	1,2120
3367	18P09N13K04A	1,2120
3368	18P09N18L02U	1,2124
3369	18P09N18L03U	1,2124
3370	18P09N18L03P	1,2124
3371	18P09N18L03J	1,2124
3372	18P09N18G09L	1,2123
3373	18P09N13P02A	1,2121
3374	18P09N13P02Q	1,2121
3375	18P09N13P02K	1,2121
3376	18P09N13P02F	1,2121
3377	18P09N18L08K	1,2124
3378	18P09N18L08W	1,2125
3379	18P09N18L08R	1,2124
3380	18P09N13N25C	1,2122
3381	18P09N13G11P	1,2120
3382	18P09N13K02L	1,2120
3383	18P09N13G17W	1,2120
3384	18P09N13G17K	1,2120
3385	18P09N13G17F	1,2120
3386	18P09N13G17A	1,2120
3387	18P09N13G17R	1,2120
3388	18P09N13G17L	1,2120
3389	18P09N13G17G	1,2120
3390	18P09N13G17B	1,2120
3391	18P09N13G17X	1,2120
3392	18P09N18K03A	1,2124
3393	18P09N13J09V	1,2121
3394	18P09N13J09Q	1,2120
3395	18P09N13J09K	1,2120
3396	18P09N18C02K	1,2122
3397	18P09N13P22D	1,2122
3398	18P09N13P22T	1,2122
3399	18P09N13P22N	1,2122
NÚMERO	**CELL_KEY_I**	**AREA_HA**
3580	18P09N13G16C	1,2120
3581	18P09N13G16Y	1,2120
3582	18P09N13G16T	1,2120
3583	18P09N13G16N	1,2120
3584	18P09N13G16I	1,2120
3585	18P09N13G16D	1,2120

3406	18P09N13F15P	1,2120
3407	18P09N13F15J	1,2120
3408	18P09N13F15E	1,2120
3409	18P09N18B04P	1,2122
3410	18P09N18B04J	1,2122
3411	18P09N18B04E	1,2122
3412	18P09N18B05V	1,2122
3413	18P09N18B05Q	1,2122
3414	18P09N18B05K	1,2122
3415	18P09N13K03C	1,2120
3416	18P09N18H14K	1,2124
3417	18P09N18H13E	1,2124
3418	18P09N18H14V	1,2124
3419	18P09N18H14Q	1,2124
3420	18P09N18H14F	1,2124
3421	18P09N18H14A	1,2124
3422	18P09N18H14W	1,2124
3423	18P09N18H14R	1,2124
3424	18P09N18H14L	1,2124
3425	18P09N18L02P	1,2124
3426	18P09N18L02J	1,2124
3427	18P09N18B14Y	1,2123
3428	18P09N18B14T	1,2123
3429	18P09N18B14N	1,2123
3430	18P09N18B14I	1,2122
3431	18P09N18B14D	1,2122
3432	18P09N18B14Z	1,2123
3433	18P09N18B14U	1,2123
3434	18P09N18B14P	1,2123
3435	18P09N18B14J	1,2122
3436	18P09N18B14E	1,2122
3437	18P09N18B15V	1,2123
3438	18P09N18B15Q	1,2123
3439	18P09N18B15K	1,2123
3440	18P09N18B15R	1,2123
3441	18P09N18B15F	1,2122
3442	18P09N18B15A	1,2122
3443	18P09N18B15W	1,2123
3444	18P09N18B15L	1,2123
3445	18P09N18B15G	1,2122
3446	18P09N13G09A	1,2120
3447	18P09N13G09W	1,2120
3448	18P09N13G09R	1,2120
3449	18P09N13G09L	1,2120
3450	18P09N13P11A	1,2122
3451	18P09N13N15L	1,2122
3452	18P09N13P11K	1,2122
3453	18P09N13P11F	1,2122
3454	18P09N13P11W	1,2122
3455	18P09N13P11R	1,2122
3456	18P09N13P11L	1,2122
3457	18P09N13P11G	1,2122
3458	18P09N13P11B	1,2122
3459	18P09N13P11X	1,2122
3460	18P09N13P11S	1,2122
3461	18P09N13P11M	1,2122
3462	18P09N13P11H	1,2122
3463	18P09N13P11C	1,2122
3464	18P09N13P11Y	1,2122
3465	18P09N13K22P	1,2121
3466	18P09N13P02W	1,2121
3467	18P09N13P02R	1,2121
3468	18P09N13P02L	1,2121
3469	18P09N13P02G	1,2121
3470	18P09N13P02B	1,2121
3471	18P09N13P02X	1,2121
3472	18P09N13P02S	1,2121
3473	18P09N13P02M	1,2121
3474	18P09N13P02H	1,2121
3475	18P09N13P02C	1,2121
3476	18P09N13P02Y	1,2121
3477	18P09N13P02T	1,2121
3478	18P09N13P02N	1,2121
3479	18P09N13P02I	1,2121
3480	18P09N13P23H	1,2122
3481	18P09N13P23C	1,2122
3482	18P09N13P23Y	1,2122
3483	18P09N13P23T	1,2122
3484	18P09N13P23N	1,2122
3485	18P09N13P23I	1,2122
3486	18P09N13P23D	1,2122
3487	18P09N13P23Z	1,2122
3488	18P09N13P23U	1,2122
3489	18P09N13P23P	1,2122
NÚMERO	**CELL_KEY_I**	**AREA_HA**
3670	18P09N13G01L	1,2119
3671	18P09N13G01G	1,2119
3672	18P09N13G01B	1,2119
3673	18P09N13G01X	1,2119
3674	18P09N13G01S	1,2119
3675	18P09N13G01M	1,2119

3496	18P09N18L08X	1,2125
3497	18P09N18L08S	1,2124
3498	18P09N18L08M	1,2124
3499	18P09N18L08Y	1,2125
3500	18P09N18L08T	1,2124
3501	18P09N18L08N	1,2124
3502	18P09N18L08Z	1,2125
3503	18P09N18L08U	1,2124
3504	18P09N18L08P	1,2124
3505	18P09N13G17V	1,2120
3506	18P09N18H11Q	1,2124
3507	18P09N18H11V	1,2124
3508	18P09N18D21Q	1,2123
3509	18P09N18D21K	1,2123
3510	18P09N18D21F	1,2123
3511	18P09N13P22Z	1,2122
3512	18P09N13P22U	1,2122
3513	18P09N13P22P	1,2122
3514	18P09N13P22J	1,2122
3515	18P09N13P22E	1,2122
3516	18P09N13P23V	1,2122
3517	18P09N13P23Q	1,2122
3518	18P09N13P23K	1,2122
3519	18P09N13P23F	1,2122
3520	18P09N13P23A	1,2122
3521	18P09N13P23W	1,2122
3522	18P09N13P23R	1,2122
3523	18P09N13P23L	1,2122
3524	18P09N13P23G	1,2122
3525	18P09N13P23B	1,2122
3526	18P09N13P23X	1,2122
3527	18P09N13P23S	1,2122
3528	18P09N13P23M	1,2122
3529	18P09N13N05V	1,2121
3530	18P09N13F14J	1,2120
3531	18P09N13F14E	1,2120
3532	18P09N13F15V	1,2120
3533	18P09N13F15Q	1,2120
3534	18P09N13J05A	1,2120
3535	18P09N13J05W	1,2120
3536	18P09N13K06V	1,2121
3537	18P09N13K06Q	1,2121
3538	18P09N13K06K	1,2121
3539	18P09N13K06F	1,2120
3540	18P09N18C13H	1,2123
3541	18P09N18C13C	1,2123
3542	18P09N18G16K	1,2124
3543	18P09N18G15P	1,2124
3544	18P09N18G15J	1,2124
3545	18P09N18G15E	1,2124
3546	18P09N18G16V	1,2124
3547	18P09N18G16Q	1,2124
3548	18P09N18G16F	1,2124
3549	18P09N18G16A	1,2124
3550	18P09N18G16W	1,2124
3551	18P09N18G16R	1,2124
3552	18P09N18G16L	1,2124
3553	18P09N18G16G	1,2124
3554	18P09N18G16B	1,2124
3555	18P09N13P11T	1,2122
3556	18P09N13P11N	1,2122
3557	18P09N13P11I	1,2122
3558	18P09N13P11D	1,2122
3559	18P09N13P11Z	1,2122
3560	18P09N13P11U	1,2122
3561	18P09N13P11P	1,2122
3562	18P09N13P11J	1,2122
3563	18P09N13P11E	1,2122
3564	18P09N13P12V	1,2122
3565	18P09N13P12Q	1,2122
3566	18P09N13P12K	1,2122
3567	18P09N13F20L	1,2120
3568	18P09N13G16K	1,2120
3569	18P09N13G16F	1,2120
3570	18P09N13G16A	1,2120
3571	18P09N13G16W	1,2120
3572	18P09N13G16R	1,2120
3573	18P09N13G16L	1,2120
3574	18P09N13G16G	1,2120
3575	18P09N13G16B	1,2120
3576	18P09N13G16X	1,2120
3577	18P09N13G16S	1,2120
3578	18P09N13G16M	1,2120
3579	18P09N13G16H	1,2120
NÚMERO	**CELL_KEY_I**	**AREA_HA**
3760	18P09N13G11H	1,2120
3761	18P09N13G11C	1,2120
3762	18P09N13G11Y	1,2120
3763	18P09N13G11T	1,2120
3764	18P09N13G11N	1,2120
3765	18P09N13G11I	1,2120

3586	18P09N13G16Z	1,2120
3587	18P09N13G16U	1,2120
3588	18P09N13G16P	1,2120
3589	18P09N13G16J	1,2120
3590	18P09N13K21V	1,2121
3591	18P09N13K21Q	1,2121
3592	18P09N13K17U	1,2121
3593	18P09N13G09G	1,2120
3594	18P09N13G10C	1,2120
3595	18P09N13H11G	1,2120
3596	18P09N13H11B	1,2120
3597	18P09N13H11H	1,2120
3598	18P09N13H11C	1,2120
3599	18P09N13P19U	1,2122
3600	18P09N13P19P	1,2122
3601	18P09N13P19J	1,2122
3602	18P09N13J25P	1,2121
3603	18P09N13J05E	1,2120
3604	18P09N13J25G	1,2121
3605	18P09N13J25B	1,2121
3606	18P09N13J25X	1,2121
3607	18P09N13J25S	1,2121
3608	18P09N13J25M	1,2121
3609	18P09N13J25H	1,2121
3610	18P09N13J25C	1,2121
3611	18P09N13J25Y	1,2121
3612	18P09N13J25T	1,2121
3613	18P09N13J25N	1,2121
3614	18P09N13J25I	1,2121
3615	18P09N13J25D	1,2121
3616	18P09N13J25Z	1,2121
3617	18P09N13J25U	1,2121
3618	18P09N13K06R	1,2121
3619	18P09N13K06A	1,2120
3620	18P09N13K06W	1,2121
3621	18P09N13K06L	1,2121
3622	18P09N13K06G	1,2120
3623	18P09N13K06B	1,2120
3624	18P09N13K06X	1,2121
3625	18P09N18G07J	1,2123
3626	18P09N13F04Z	1,2119
3627	18P09N13F04U	1,2119
3628	18P09N13F05V	1,2119
3629	18P09N13F05Q	1,2119
3630	18P09N13F05K	1,2119
3631	18P09N13P06V	1,2122
3632	18P09N13P06Q	1,2121
3633	18P09N13P06K	1,2121
3634	18P09N13P06F	1,2121
3635	18P09N13P06A	1,2121
3636	18P09N13P06W	1,2122
3637	18P09N13P06R	1,2121
3638	18P09N13P06X	1,2122
3639	18P09N13P06L	1,2121
3640	18P09N13P06G	1,2121
3641	18P09N13P06B	1,2121
3642	18P09N13P06S	1,2121
3643	18P09N13H11L	1,2120
3644	18P09N13K06S	1,2121
3645	18P09N13K06M	1,2121
3646	18P09N13K06H	1,2120
3647	18P09N13K06C	1,2120
3648	18P09N13K06T	1,2121
3649	18P09N13K06N	1,2121
3650	18P09N13K06I	1,2120
3651	18P09N13K06D	1,2120
3652	18P09N13K06U	1,2121
3653	18P09N13K06P	1,2121
3654	18P09N13K06J	1,2120
3655	18P09N13K07K	1,2121
3656	18P09N13K06E	1,2120
3657	18P09N13K07F	1,2121
3658	18P09N13K07A	1,2120
3659	18P09N13F25U	1,2120
3660	18P09N13F25P	1,2120
3661	18P09N13F25J	1,2120
3662	18P09N13F25E	1,2120
3663	18P09N13G01V	1,2119
3664	18P09N13G01Q	1,2119
3665	18P09N13G01K	1,2119
3666	18P09N13G01F	1,2119
3667	18P09N13G01A	1,2119
3668	18P09N13G01W	1,2119
3669	18P09N13G01R	1,2119
NÚMERO	**CELL_KEY_I**	**AREA_HA**
3850	18P09N13J19F	1,2121
3851	18P09N13J19A	1,2121
3852	18P09N13J19W	1,2121
3853	18P09N13J19R	1,2121
3854	18P09N13J19L	1,2121
3855	18P09N13J19G	1,2121

3676	18P09N13G01H	1,2119
3677	18P09N13P06M	1,2121
3678	18P09N13P06H	1,2121
3679	18P09N13P06C	1,2121
3680	18P09N13P06Y	1,2122
3681	18P09N13P06T	1,2121
3682	18P09N13P06N	1,2121
3683	18P09N13P06I	1,2121
3684	18P09N13P06D	1,2121
3685	18P09N13P06Z	1,2122
3686	18P09N13P06U	1,2122
3687	18P09N13P06P	1,2121
3688	18P09N13G09M	1,2120
3689	18P09N13G09B	1,2120
3690	18P09N13G09X	1,2120
3691	18P09N13G09S	1,2120
3692	18P09N13G09H	1,2120
3693	18P09N13G09C	1,2120
3694	18P09N13G09Y	1,2120
3695	18P09N13G09T	1,2120
3696	18P09N13G09N	1,2120
3697	18P09N13G10P	1,2120
3698	18P09N13G10D	1,2120
3699	18P09N13G10Z	1,2120
3700	18P09N13G10U	1,2120
3701	18P09N13G10J	1,2120
3702	18P09N13G10E	1,2120
3703	18P09N13G11V	1,2120
3704	18P09N13G11Q	1,2120
3705	18P09N13G11K	1,2120
3706	18P09N13G11F	1,2120
3707	18P09N13G11A	1,2120
3708	18P09N13G11W	1,2120
3709	18P09N13G11R	1,2120
3710	18P09N13J19T	1,2121
3711	18P09N13J19N	1,2121
3712	18P09N13J19Y	1,2121
3713	18P09N18B15B	1,2122
3714	18P09N18G08W	1,2123
3715	18P09N18G08V	1,2123
3716	18P09N18G08Q	1,2123
3717	18P09N18G08K	1,2123
3718	18P09N18G08F	1,2123
3719	18P09N18G08A	1,2123
3720	18P09N18G08R	1,2123
3721	18P09N18G08L	1,2123
3722	18P09N18G08G	1,2123
3723	18P09N18G08B	1,2123
3724	18P09N18G08X	1,2123
3725	18P09N13G09I	1,2120
3726	18P09N13G09D	1,2120
3727	18P09N13G09Z	1,2120
3728	18P09N13G09U	1,2120
3729	18P09N13G09P	1,2120
3730	18P09N13G09J	1,2120
3731	18P09N13G09E	1,2120
3732	18P09N13G10V	1,2120
3733	18P09N13G10Q	1,2120
3734	18P09N13G10K	1,2120
3735	18P09N13G10F	1,2120
3736	18P09N13G10A	1,2120
3737	18P09N13G10W	1,2120
3738	18P09N13G10R	1,2120
3739	18P09N13G10L	1,2120
3740	18P09N13G10G	1,2120
3741	18P09N13G10B	1,2120
3742	18P09N13G10X	1,2120
3743	18P09N13G10S	1,2120
3744	18P09N13G10M	1,2120
3745	18P09N13G10H	1,2120
3746	18P09N13P12G	1,2122
3747	18P09N13P12F	1,2122
3748	18P09N13P12A	1,2122
3749	18P09N13P12W	1,2122
3750	18P09N13P12R	1,2122
3751	18P09N13P12L	1,2122
3752	18P09N13P12B	1,2122
3753	18P09N13P12X	1,2122
3754	18P09N13G11L	1,2120
3755	18P09N13G11G	1,2120
3756	18P09N13G11B	1,2120
3757	18P09N13G11X	1,2120
3758	18P09N13G11S	1,2120
3759	18P09N13G11M	1,2120
NÚMERO	**CELL_KEY_I**	**AREA_HA**
3940	18P09N18G19K	1,2124
3941	18P09N18G19F	1,2124
3942	18P09N18G19A	1,2124
3943	18P09N18G19W	1,2124
3944	18P09N18G19B	1,2124
3945	18P09N18G19R	1,2124

3766	18P09N13G11D	1,2120
3767	18P09N13G10Y	1,2120
3768	18P09N13G10T	1,2120
3769	18P09N13G10N	1,2120
3770	18P09N13G10I	1,2120
3771	18P09N13G03W	1,2120
3772	18P09N13G03K	1,2119
3773	18P09N13G03F	1,2119
3774	18P09N13G03A	1,2119
3775	18P09N13G03R	1,2119
3776	18P09N13G03L	1,2119
3777	18P09N13K18K	1,2121
3778	18P09N13K18V	1,2121
3779	18P09N13K18Q	1,2121
3780	18P09N13K18W	1,2121
3781	18P09N13K18R	1,2121
3782	18P09N13G18S	1,2120
3783	18P09N13G18G	1,2120
3784	18P09N13G18B	1,2120
3785	18P09N13G18X	1,2120
3786	18P09N13G18M	1,2120
3787	18P09N13G18H	1,2120
3788	18P09N13G18C	1,2120
3789	18P09N13G18Y	1,2120
3790	18P09N13G18T	1,2120
3791	18P09N13G18N	1,2120
3792	18P09N13G18I	1,2120
3793	18P09N13G18D	1,2120
3794	18P09N13G18Z	1,2120
3795	18P09N13G03G	1,2119
3796	18P09N13G03B	1,2119
3797	18P09N13G03X	1,2120
3798	18P09N13G03S	1,2120
3799	18P09N13G03M	1,2119
3800	18P09N13G03H	1,2119
3801	18P09N13G03C	1,2119
3802	18P09N13G03Y	1,2120
3803	18P09N13G24G	1,2120
3804	18P09N13G24B	1,2120
3805	18P09N13G24S	1,2120
3806	18P09N13G24M	1,2120
3807	18P09N13G24H	1,2120
3808	18P09N13G24C	1,2120
3809	18P09N13G24N	1,2120
3810	18P09N13G24I	1,2120
3811	18P09N13G24D	1,2120
3812	18P09N18D21R	1,2123
3813	18P09N18C25X	1,2123
3814	18P09N18D21A	1,2123
3815	18P09N18D21L	1,2123
3816	18P09N18D21G	1,2123
3817	18P09N18D21B	1,2123
3818	18P09N18D21M	1,2123
3819	18P09N18D21H	1,2123
3820	18P09N18D21C	1,2123
3821	18P09N18D21N	1,2123
3822	18P09N18D21I	1,2123
3823	18P09N18D21D	1,2123
3824	18P09N18D21J	1,2123
3825	18P09N13N09Z	1,2121
3826	18P09N13N09U	1,2121
3827	18P09N13N09P	1,2121
3828	18P09N13N09J	1,2121
3829	18P09N13N09E	1,2121
3830	18P09N13N10V	1,2121
3831	18P09N13N10Q	1,2121
3832	18P09N13N10K	1,2121
3833	18P09N18B15T	1,2123
3834	18P09N18B15H	1,2122
3835	18P09N18B15C	1,2122
3836	18P09N18B15Y	1,2123
3837	18P09N18D21E	1,2123
3838	18P09N18D22F	1,2123
3839	18P09N18D22A	1,2123
3840	18P09N18C03X	1,2122
3841	18P09N18C03S	1,2122
3842	18P09N18C03M	1,2122
3843	18P09N18C03H	1,2122
3844	18P09N18B25D	1,2123
3845	18P09N18B25Z	1,2123
3846	18P09N18G07E	1,2123
3847	18P09N13J19V	1,2121
3848	18P09N13J19Q	1,2121
3849	18P09N13J19K	1,2121
NÚMERO	**CELL_KEY_I**	**AREA_HA**
4030	18P09N18B25N	1,2123
4031	18P09N18B25I	1,2123
4032	18P09N13P19G	1,2122
4033	18P09N13P19B	1,2122
4034	18P09N13P19H	1,2122
4035	18P09N13P19X	1,2122

3856	18P09N18G18L	1,2124
3857	18P09N18B15N	1,2123
3858	18P09N18B15I	1,2123
3859	18P09N18B15D	1,2122
3860	18P09N18B15Z	1,2123
3861	18P09N18B15U	1,2123
3862	18P09N18C11T	1,2123
3863	18P09N18C11N	1,2123
3864	18P09N18C11I	1,2123
3865	18P09N18C11D	1,2122
3866	18P09N18C11Z	1,2123
3867	18P09N18C11U	1,2123
3868	18P09N18C11P	1,2123
3869	18P09N18C11J	1,2123
3870	18P09N18C11E	1,2122
3871	18P09N18C12F	1,2123
3872	18P09N18C12V	1,2123
3873	18P09N18C12Q	1,2123
3874	18P09N18C12K	1,2123
3875	18P09N18C12A	1,2123
3876	18P09N18C12W	1,2123
3877	18P09N18C12R	1,2123
3878	18P09N18C12L	1,2123
3879	18P09N18K14J	1,2124
3880	18P09N18K14E	1,2124
3881	18P09N13K11B	1,2121
3882	18P09N13G13W	1,2120
3883	18P09N13G13R	1,2120
3884	18P09N13G13L	1,2120
3885	18P09N13J19B	1,2121
3886	18P09N13J19S	1,2121
3887	18P09N13J19M	1,2121
3888	18P09N13J19H	1,2121
3889	18P09N13J19C	1,2121
3890	18P09N18L11F	1,2125
3891	18P09N18L11A	1,2124
3892	18P09N18L11G	1,2125
3893	18P09N18L11B	1,2124
3894	18P09N18L11H	1,2125
3895	18P09N18L11C	1,2124
3896	18P09N13G03Q	1,2119
3897	18P09N13G02E	1,2119
3898	18P09N13G03V	1,2120
3899	18P09N18D22B	1,2123
3900	18P09N13K17P	1,2121
3901	18P09N13G13F	1,2120
3902	18P09N13G13A	1,2120
3903	18P09N18C04Y	1,2122
3904	18P09N18C04T	1,2122
3905	18P09N18C04N	1,2122
3906	18P09N18F10J	1,2123
3907	18P09N18G08S	1,2123
3908	18P09N18G08M	1,2123
3909	18P09N18G08H	1,2123
3910	18P09N18G08C	1,2123
3911	18P09N18G08Y	1,2123
3912	18P09N18G08T	1,2123
3913	18P09N18G08N	1,2123
3914	18P09N18G08I	1,2123
3915	18P09N18G08D	1,2123
3916	18P09N18G08Z	1,2123
3917	18P09N18G08U	1,2123
3918	18P09N18G08P	1,2123
3919	18P09N18G08J	1,2123
3920	18P09N18G08E	1,2123
3921	18P09N18K14I	1,2124
3922	18P09N18K14D	1,2124
3923	18P09N18G18H	1,2124
3924	18P09N18G18X	1,2124
3925	18P09N18G18S	1,2124
3926	18P09N18G18M	1,2124
3927	18P09N18G18C	1,2124
3928	18P09N18G18Y	1,2124
3929	18P09N18G18T	1,2124
3930	18P09N18G18N	1,2124
3931	18P09N18G18I	1,2124
3932	18P09N18G18D	1,2124
3933	18P09N18G18Z	1,2124
3934	18P09N18G18U	1,2124
3935	18P09N18G18P	1,2124
3936	18P09N18G18J	1,2124
3937	18P09N18G18E	1,2124
3938	18P09N18G19V	1,2124
3939	18P09N18G19Q	1,2124
NÚMERO	**CELL_KEY_I**	**AREA_HA**
4120	18P09N18L07P	1,2124
4121	18P09N13N19D	1,2122
4122	18P09N13N19E	1,2122
4123	18P09N13G03N	1,2119
4124	18P09N13G03I	1,2119
4125	18P09N13G03Z	1,2120

3946	18P09N18G19L	1,2124
3947	18P09N18G19G	1,2124
3948	18P09N18G19X	1,2124
3949	18P09N18G19S	1,2124
3950	18P09N13G07V	1,2120
3951	18P09N13G06P	1,2120
3952	18P09N13G06J	1,2120
3953	18P09N13G06E	1,2120
3954	18P09N13G07Q	1,2120
3955	18P09N13G07K	1,2120
3956	18P09N13G07F	1,2120
3957	18P09N13G07A	1,2120
3958	18P09N13G07W	1,2120
3959	18P09N13G07R	1,2120
3960	18P09N13G07L	1,2120
3961	18P09N13G07G	1,2120
3962	18P09N13G07B	1,2120
3963	18P09N13G07X	1,2120
3964	18P09N13G07S	1,2120
3965	18P09N13K23A	1,2121
3966	18P09N13K23F	1,2121
3967	18P09N18C21M	1,2123
3968	18P09N13P12S	1,2122
3969	18P09N13P12M	1,2122
3970	18P09N13P12H	1,2122
3971	18P09N13P12C	1,2122
3972	18P09N13P12Y	1,2122
3973	18P09N13P12T	1,2122
3974	18P09N18G09V	1,2123
3975	18P09N18G09Q	1,2123
3976	18P09N18G09K	1,2123
3977	18P09N18G09F	1,2123
3978	18P09N18G09A	1,2123
3979	18P09N18G09W	1,2123
3980	18P09N18G09R	1,2123
3981	18P09N18H06S	1,2123
3982	18P09N18H06M	1,2123
3983	18P09N18H06Y	1,2124
3984	18P09N18H06T	1,2123
3985	18P09N18H06N	1,2123
3986	18P09N18H06Z	1,2124
3987	18P09N18H06U	1,2124
3988	18P09N18H06P	1,2123
3989	18P09N13K22J	1,2121
3990	18P09N13K22E	1,2121
3991	18P09N13G07M	1,2120
3992	18P09N13G07H	1,2120
3993	18P09N13G07C	1,2120
3994	18P09N13G07Y	1,2120
3995	18P09N13G07T	1,2120
3996	18P09N13G07N	1,2120
3997	18P09N13G07I	1,2120
3998	18P09N13P17G	1,2122
3999	18P09N13P12N	1,2122
4000	18P09N13P12I	1,2122
4001	18P09N13P12D	1,2122
4002	18P09N13P12Z	1,2122
4003	18P09N13P12U	1,2122
4004	18P09N13P12P	1,2122
4005	18P09N13P12J	1,2122
4006	18P09N13P12E	1,2122
4007	18P09N13P13V	1,2122
4008	18P09N13P13Q	1,2122
4009	18P09N13P13K	1,2122
4010	18P09N13P13F	1,2122
4011	18P09N13P13A	1,2122
4012	18P09N13P13W	1,2122
4013	18P09N13P13R	1,2122
4014	18P09N13P13L	1,2122
4015	18P09N13P13G	1,2122
4016	18P09N13P13B	1,2122
4017	18P09N13P13X	1,2122
4018	18P09N13G16E	1,2120
4019	18P09N18H06X	1,2124
4020	18P09N18B04N	1,2122
4021	18P09N18B04Y	1,2122
4022	18P09N18B04T	1,2122
4023	18P09N18B04I	1,2122
4024	18P09N18B04D	1,2122
4025	18P09N18B04Z	1,2122
4026	18P09N18B04U	1,2122
4027	18P09N18B25C	1,2123
4028	18P09N18B25Y	1,2123
4029	18P09N18B25T	1,2123
NÚMERO	**CELL_KEY_I**	**AREA_HA**
4210	18P09N13N25V	1,2122
4211	18P09N13N25Q	1,2122
4212	18P09N13N25K	1,2122
4213	18P09N13N25A	1,2122
4214	18P09N13N25W	1,2122
4215	18P09N13N25R	1,2122

4036	18P09N13P19S	1,2122
4037	18P09N13P19M	1,2122
4038	18P09N13P19C	1,2122
4039	18P09N13P19Y	1,2122
4040	18P09N13P19T	1,2122
4041	18P09N13P19N	1,2122
4042	18P09N13P19I	1,2122
4043	18P09N13P19D	1,2122
4044	18P09N13P19Z	1,2122
4045	18P09N13G04X	1,2120
4046	18P09N13G04L	1,2119
4047	18P09N13G04G	1,2119
4048	18P09N13G04B	1,2119
4049	18P09N13G04S	1,2120
4050	18P09N13G04M	1,2119
4051	18P09N13G04H	1,2119
4052	18P09N13G04C	1,2119
4053	18P09N13G04Y	1,2120
4054	18P09N13G04T	1,2120
4055	18P09N13G04N	1,2119
4056	18P09N13G04I	1,2119
4057	18P09N13G04D	1,2119
4058	18P09N13G04Z	1,2120
4059	18P09N13G04U	1,2120
4060	18P09N13G24E	1,2120
4061	18P09N13G25F	1,2120
4062	18P09N13G25A	1,2120
4063	18P09N13G25B	1,2120
4064	18P09N13G04P	1,2119
4065	18P09N13G04J	1,2119
4066	18P09N13G04E	1,2119
4067	18P09N13H01V	1,2120
4068	18P09N13H01Q	1,2120
4069	18P09N13H01K	1,2120
4070	18P09N13H01F	1,2120
4071	18P09N13P21W	1,2122
4072	18P09N13P21R	1,2122
4073	18P09N13P21L	1,2122
4074	18P09N13P21G	1,2122
4075	18P09N13G04R	1,2120
4076	18P09N13G24P	1,2120
4077	18P09N13G24J	1,2120
4078	18P09N13J09M	1,2120
4079	18P09N13J09B	1,2120
4080	18P09N13J09X	1,2121
4081	18P09N13J09S	1,2121
4082	18P09N13J09H	1,2120
4083	18P09N13J09C	1,2120
4084	18P09N13J09Y	1,2121
4085	18P09N13J09T	1,2121
4086	18P09N13J09N	1,2120
4087	18P09N13J09I	1,2120
4088	18P09N13J09D	1,2120
4089	18P09N13J09Z	1,2121
4090	18P09N13J09U	1,2121
4091	18P09N13J09P	1,2120
4092	18P09N13J09J	1,2120
4093	18P09N13J09E	1,2120
4094	18P09N13J10V	1,2121
4095	18P09N13J10Q	1,2121
4096	18P09N13J10K	1,2120
4097	18P09N13K07G	1,2121
4098	18P09N13K07B	1,2120
4099	18P09N13N19Y	1,2122
4100	18P09N13N19T	1,2122
4101	18P09N13N19N	1,2122
4102	18P09N13N19I	1,2122
4103	18P09N13N19Z	1,2122
4104	18P09N13N19U	1,2122
4105	18P09N13N19P	1,2122
4106	18P09N13N19J	1,2122
4107	18P09N13N20V	1,2122
4108	18P09N13N20Q	1,2122
4109	18P09N13N20K	1,2122
4110	18P09N13N20F	1,2122
4111	18P09N13N20A	1,2122
4112	18P09N13N20W	1,2122
4113	18P09N13N20R	1,2122
4114	18P09N13N20L	1,2122
4115	18P09N13G03D	1,2119
4116	18P09N13G03T	1,2120
4117	18P09N18K09T	1,2124
4118	18P09N18K09N	1,2124
4119	18P09N18L07U	1,2124
NÚMERO	**CELL_KEY_I**	**AREA_HA**
4300	18P09N18K04E	1,2124
4301	18P09N18K05V	1,2124
4302	18P09N18K05Q	1,2124
4303	18P09N18K05K	1,2124
4304	18P09N18K05F	1,2124
4305	18P09N18K05A	1,2124

4126	18P09N13G03U	1,2120
4127	18P09N13G03P	1,2119
4128	18P09N13G03J	1,2119
4129	18P09N13G03E	1,2119
4130	18P09N13G04V	1,2120
4131	18P09N13G04Q	1,2120
4132	18P09N13G04K	1,2119
4133	18P09N13G04F	1,2119
4134	18P09N13G04A	1,2119
4135	18P09N13G04W	1,2120
4136	18P09N13J09F	1,2120
4137	18P09N13J09A	1,2120
4138	18P09N13J09W	1,2121
4139	18P09N13J09R	1,2121
4140	18P09N13J09L	1,2120
4141	18P09N13J09G	1,2120
4142	18P09N13P21I	1,2122
4143	18P09N13P21T	1,2122
4144	18P09N13P21Y	1,2122
4145	18P09N13P21N	1,2122
4146	18P09N13P21D	1,2122
4147	18P09N13P21Z	1,2122
4148	18P09N13P21U	1,2122
4149	18P09N13P21P	1,2122
4150	18P09N13P21J	1,2122
4151	18P09N13P21E	1,2122
4152	18P09N13P22V	1,2122
4153	18P09N13P22Q	1,2122
4154	18P09N13P22K	1,2122
4155	18P09N13P21M	1,2122
4156	18P09N13P21B	1,2122
4157	18P09N13P21X	1,2122
4158	18P09N13P21S	1,2122
4159	18P09N13P21H	1,2122
4160	18P09N13P21C	1,2122
4161	18P09N13H02M	1,2120
4162	18P09N13H02H	1,2120
4163	18P09N13H02C	1,2120
4164	18P09N13G15J	1,2120
4165	18P09N13G15Z	1,2120
4166	18P09N13G15U	1,2120
4167	18P09N13G15P	1,2120
4168	18P09N13G15E	1,2120
4169	18P09N13G16V	1,2120
4170	18P09N13G16Q	1,2120
4171	18P09N13G19Z	1,2120
4172	18P09N13G19N	1,2120
4173	18P09N13G19I	1,2120
4174	18P09N13G19D	1,2120
4175	18P09N13G19U	1,2120
4176	18P09N13G19P	1,2120
4177	18P09N13G19J	1,2120
4178	18P09N13G19E	1,2120
4179	18P09N13G20V	1,2120
4180	18P09N13G20Q	1,2120
4181	18P09N13G20K	1,2120
4182	18P09N13G20F	1,2120
4183	18P09N13G20A	1,2120
4184	18P09N13G20W	1,2120
4185	18P09N18K09U	1,2124
4186	18P09N18K09P	1,2124
4187	18P09N18K10V	1,2124
4188	18P09N18K10Q	1,2124
4189	18P09N18K10K	1,2124
4190	18P09N18K10W	1,2124
4191	18P09N18K10R	1,2124
4192	18P09N18K10L	1,2124
4193	18P09N18K10X	1,2124
4194	18P09N18K10S	1,2124
4195	18P09N18K10M	1,2124
4196	18P09N13K11Y	1,2121
4197	18P09N18K10Y	1,2124
4198	18P09N18K10T	1,2124
4199	18P09N18K10N	1,2124
4200	18P09N18K10Z	1,2124
4201	18P09N18K10U	1,2124
4202	18P09N13F09Z	1,2120
4203	18P09N13K11X	1,2121
4204	18P09N13J15Y	1,2121
4205	18P09N13G15I	1,2120
4206	18P09N13G15D	1,2120
4207	18P09N13G19Y	1,2120
4208	18P09N13G19T	1,2120
4209	18P09N13N25F	1,2122
NÚMERO	**CELL_KEY_I**	**AREA_HA**
4390	18P09N13D17F	1,2119
4391	18P09N13D17A	1,2119
4392	18P09N13D17W	1,2119
4393	18P09N13D17R	1,2119
4394	18P09N13D17L	1,2119
4395	18P09N13D17G	1,2119

4216	18P09N13N25L	1,2122
4217	18P09N13N25G	1,2122
4218	18P09N13N25B	1,2122
4219	18P09N13N25X	1,2122
4220	18P09N13N25S	1,2122
4221	18P09N13N25M	1,2122
4222	18P09N13N25H	1,2122
4223	18P09N18L08Q	1,2124
4224	18P09N18L08V	1,2125
4225	18P09N13J15D	1,2121
4226	18P09N13J15Z	1,2121
4227	18P09N13J15U	1,2121
4228	18P09N13J15P	1,2121
4229	18P09N13J15J	1,2121
4230	18P09N13J15E	1,2121
4231	18P09N18K09D	1,2124
4232	18P09N18K09Z	1,2124
4233	18P09N13H02D	1,2120
4234	18P09N13K07C	1,2120
4235	18P09N18L01S	1,2124
4236	18P09N18L01M	1,2124
4237	18P09N18L01H	1,2124
4238	18P09N13F09U	1,2120
4239	18P09N13F09P	1,2120
4240	18P09N13F09J	1,2120
4241	18P09N13K07D	1,2120
4242	18P09N18L01C	1,2124
4243	18P09N18L01Y	1,2124
4244	18P09N18L01T	1,2124
4245	18P09N13J15T	1,2121
4246	18P09N13J15N	1,2121
4247	18P09N13J15I	1,2121
4248	18P09N18L01V	1,2124
4249	18P09N18L01Q	1,2124
4250	18P09N18L01K	1,2124
4251	18P09N18L01F	1,2124
4252	18P09N18L01A	1,2124
4253	18P09N13G07D	1,2120
4254	18P09N13C10Z	1,2119
4255	18P09N13C08W	1,2119
4256	18P09N13C08R	1,2119
4257	18P09N13J25J	1,2121
4258	18P09N13J25E	1,2121
4259	18P09N13C18E	1,2119
4260	18P09N13C19V	1,2119
4261	18P09N13C19Q	1,2119
4262	18P09N13C19K	1,2119
4263	18P09N13C19F	1,2119
4264	18P09N13C19A	1,2119
4265	18P09N13C19W	1,2119
4266	18P09N13C19R	1,2119
4267	18P09N13C19L	1,2119
4268	18P09N13G07Z	1,2120
4269	18P09N13G07U	1,2120
4270	18P09N13G07P	1,2120
4271	18P09N13G07J	1,2120
4272	18P09N13G07E	1,2120
4273	18P09N13G08V	1,2120
4274	18P09N13D17D	1,2119
4275	18P09N13G08K	1,2120
4276	18P09N13C08X	1,2119
4277	18P09N13C08S	1,2119
4278	18P09N13C08Y	1,2119
4279	18P09N13C08T	1,2119
4280	18P09N13C08Z	1,2119
4281	18P09N13C08U	1,2119
4282	18P09N13C09V	1,2119
4283	18P09N13C09Q	1,2119
4284	18P09N13C09W	1,2119
4285	18P09N13C10U	1,2119
4286	18P09N13C09R	1,2119
4287	18P09N13C09X	1,2119
4288	18P09N13D16H	1,2119
4289	18P09N18K04T	1,2124
4290	18P09N18K04H	1,2124
4291	18P09N18K04C	1,2124
4292	18P09N18K04Y	1,2124
4293	18P09N18K04N	1,2124
4294	18P09N18K04I	1,2124
4295	18P09N18K04D	1,2124
4296	18P09N18K04Z	1,2124
4297	18P09N18K04U	1,2124
4298	18P09N18K04P	1,2124
4299	18P09N18K04J	1,2124
NÚMERO	**CELL_KEY_I**	**AREA_HA**
4480	18P09N13C20T	1,2119
4481	18P09N13C10X	1,2119
4482	18P09N13C10S	1,2119
4483	18P09N13C10Y	1,2119
4484	18P09N13C10T	1,2119
4485	18P09N13C20E	1,2119

4306	18P09N18K05W	1,2124
4307	18P09N18K05R	1,2124
4308	18P09N13C20J	1,2119
4309	18P09N18K05L	1,2124
4310	18P09N18K05G	1,2124
4311	18P09N18K05B	1,2124
4312	18P09N18K05X	1,2124
4313	18P09N18L01W	1,2124
4314	18P09N18L01R	1,2124
4315	18P09N18L01L	1,2124
4316	18P09N18L01G	1,2124
4317	18P09N18L01B	1,2124
4318	18P09N18L01X	1,2124
4319	18P09N13K01R	1,2120
4320	18P09N13K01Q	1,2120
4321	18P09N13K01K	1,2120
4322	18P09N13K01F	1,2120
4323	18P09N13K01A	1,2120
4324	18P09N13K01W	1,2120
4325	18P09N13K01L	1,2120
4326	18P09N13K01G	1,2120
4327	18P09N13K01B	1,2120
4328	18P09N13K01X	1,2120
4329	18P09N13K01S	1,2120
4330	18P09N13G08R	1,2120
4331	18P09N13G08F	1,2120
4332	18P09N13G08A	1,2120
4333	18P09N13G08W	1,2120
4334	18P09N13G08L	1,2120
4335	18P09N13G08G	1,2120
4336	18P09N13G08B	1,2120
4337	18P09N13G08X	1,2120
4338	18P09N13G08S	1,2120
4339	18P09N13G08M	1,2120
4340	18P09N13G08H	1,2120
4341	18P09N13D06Y	1,2119
4342	18P09N13D06T	1,2119
4343	18P09N13K01M	1,2120
4344	18P09N13K01H	1,2120
4345	18P09N13K01C	1,2120
4346	18P09N13K01Y	1,2120
4347	18P09N13K01T	1,2120
4348	18P09N13K01N	1,2120
4349	18P09N13K22S	1,2121
4350	18P09N13K22M	1,2121
4351	18P09N13K22H	1,2121
4352	18P09N13K22C	1,2121
4353	18P09N13K22Y	1,2121
4354	18P09N13K22T	1,2121
4355	18P09N13K22N	1,2121
4356	18P09N13K22I	1,2121
4357	18P09N13K22D	1,2121
4358	18P09N13C19Y	1,2119
4359	18P09N13C19T	1,2119
4360	18P09N13C19N	1,2119
4361	18P09N13D16I	1,2119
4362	18P09N13D16Y	1,2119
4363	18P09N13D16T	1,2119
4364	18P09N13D16N	1,2119
4365	18P09N13D16D	1,2119
4366	18P09N13D16Z	1,2119
4367	18P09N13D16U	1,2119
4368	18P09N13D16P	1,2119
4369	18P09N13D17Q	1,2119
4370	18P09N13D16J	1,2119
4371	18P09N13D16E	1,2119
4372	18P09N13G08C	1,2120
4373	18P09N13G08Y	1,2120
4374	18P09N13G08T	1,2120
4375	18P09N13G08N	1,2120
4376	18P09N13G08I	1,2120
4377	18P09N13G08D	1,2120
4378	18P09N13G08Z	1,2120
4379	18P09N13G08U	1,2120
4380	18P09N13G08P	1,2120
4381	18P09N13G08J	1,2120
4382	18P09N13G08E	1,2120
4383	18P09N13G09V	1,2120
4384	18P09N13G09Q	1,2120
4385	18P09N13G09K	1,2120
4386	18P09N13G09F	1,2120
4387	18P09N13H06R	1,2120
4388	18P09N13D17V	1,2119
4389	18P09N13D17K	1,2119
NÚMERO	**CELL_KEY_I**	**AREA_HA**
4570	18P09N13C23C	1,2119
4571	18P09N13C23Y	1,2119
4572	18P09N13C17E	1,2119
4573	18P09N13C18V	1,2119
4574	18P09N13C18Q	1,2119
4575	18P09N13C25Z	1,2119

4396	18P09N13D17B	1,2119
4397	18P09N13D17X	1,2119
4398	18P09N13D17S	1,2119
4399	18P09N13D17M	1,2119
4400	18P09N13D17H	1,2119
4401	18P09N13D17C	1,2119
4402	18P09N13D17Y	1,2119
4403	18P09N13D17T	1,2119
4404	18P09N13D17N	1,2119
4405	18P09N13D17I	1,2119
4406	18P09N13C21R	1,2119
4407	18P09N13C21Q	1,2119
4408	18P09N13C21K	1,2119
4409	18P09N13C21F	1,2119
4410	18P09N13C21A	1,2119
4411	18P09N13C21W	1,2119
4412	18P09N13C21L	1,2119
4413	18P09N13C21G	1,2119
4414	18P09N13C21B	1,2119
4415	18P09N13C21X	1,2119
4416	18P09N13C21S	1,2119
4417	18P09N13C21M	1,2119
4418	18P09N13C21H	1,2119
4419	18P09N13C21C	1,2119
4420	18P09N13D06X	1,2119
4421	18P09N13D06S	1,2119
4422	18P09N13D16C	1,2119
4423	18P09N13C09Z	1,2119
4424	18P09N13C09U	1,2119
4425	18P09N13C10V	1,2119
4426	18P09N13C10Q	1,2119
4427	18P09N13C10W	1,2119
4428	18P09N13C10R	1,2119
4429	18P09N13C21Y	1,2119
4430	18P09N13C21T	1,2119
4431	18P09N13C21N	1,2119
4432	18P09N13C21I	1,2119
4433	18P09N13C21D	1,2119
4434	18P09N13C21Z	1,2119
4435	18P09N13C21U	1,2119
4436	18P09N13C21P	1,2119
4437	18P09N13C21J	1,2119
4438	18P09N13C21E	1,2119
4439	18P09N13C22V	1,2119
4440	18P09N13C22Q	1,2119
4441	18P09N13D17Z	1,2119
4442	18P09N13D17U	1,2119
4443	18P09N13H06V	1,2120
4444	18P09N13H06Q	1,2120
4445	18P09N13H06K	1,2120
4446	18P09N13H06F	1,2120
4447	18P09N13H06A	1,2120
4448	18P09N13D16V	1,2119
4449	18P09N13D16Q	1,2119
4450	18P09N13D16K	1,2119
4451	18P09N13D16F	1,2119
4452	18P09N13D16A	1,2119
4453	18P09N13D16W	1,2119
4454	18P09N13D16R	1,2119
4455	18P09N13D16L	1,2119
4456	18P09N13D16G	1,2119
4457	18P09N13D16B	1,2119
4458	18P09N13C19P	1,2119
4459	18P09N13C19D	1,2119
4460	18P09N13C19Z	1,2119
4461	18P09N13C19U	1,2119
4462	18P09N13C19J	1,2119
4463	18P09N13C19E	1,2119
4464	18P09N13C20V	1,2119
4465	18P09N13C20Q	1,2119
4466	18P09N13C20K	1,2119
4467	18P09N13C20F	1,2119
4468	18P09N13C20A	1,2119
4469	18P09N13C20W	1,2119
4470	18P09N13C20R	1,2119
4471	18P09N13C20L	1,2119
4472	18P09N13C20G	1,2119
4473	18P09N13C20B	1,2119
4474	18P09N13C20X	1,2119
4475	18P09N13C20S	1,2119
4476	18P09N13C20M	1,2119
4477	18P09N13C20H	1,2119
4478	18P09N13C20C	1,2119
4479	18P09N13C20Y	1,2119
NÚMERO	**CELL_KEY_I**	**AREA_HA**
4660	18P09N13C22E	1,2119
4661	18P09N13C23V	1,2119
4662	18P09N13C23Q	1,2119
4663	18P09N13C23K	1,2119
4664	18P09N13C23F	1,2119
4665	18P09N13C23I	1,2119

4486	18P09N13C21V	1,2119
4487	18P09N13C09S	1,2119
4488	18P09N13C20N	1,2119
4489	18P09N13D16X	1,2119
4490	18P09N13D16S	1,2119
4491	18P09N13D16M	1,2119
4492	18P09N13C09Y	1,2119
4493	18P09N13C09T	1,2119
4494	18P09N13C11Q	1,2119
4495	18P09N13C11V	1,2119
4496	18P09N13D06Z	1,2119
4497	18P09N13D06U	1,2119
4498	18P09N13D07V	1,2119
4499	18P09N13D07Q	1,2119
4500	18P09N18K04M	1,2124
4501	18P09N18C03B	1,2122
4502	18P09N13C19I	1,2119
4503	18P09N13D06V	1,2119
4504	18P09N13D06Q	1,2119
4505	18P09N13D06W	1,2119
4506	18P09N13D06R	1,2119
4507	18P09N13C20I	1,2119
4508	18P09N13C20D	1,2119
4509	18P09N13C20Z	1,2119
4510	18P09N13C20U	1,2119
4511	18P09N13C20P	1,2119
4512	18P09N13D07W	1,2119
4513	18P09N13D07R	1,2119
4514	18P09N13D07X	1,2119
4515	18P09N13D07S	1,2119
4516	18P09N13D07Y	1,2119
4517	18P09N13D07T	1,2119
4518	18P09N13C18B	1,2119
4519	18P09N13C18X	1,2119
4520	18P09N13C18S	1,2119
4521	18P09N13F10I	1,2120
4522	18P09N13F10T	1,2120
4523	18P09N13F10N	1,2120
4524	18P09N13F10D	1,2119
4525	18P09N18K12H	1,2124
4526	18P09N18K12C	1,2124
4527	18P09N18K12I	1,2124
4528	18P09N18K12D	1,2124
4529	18P09N13B25V	1,2119
4530	18P09N13B25Q	1,2119
4531	18P09N13B25K	1,2119
4532	18P09N13B25F	1,2119
4533	18P09N13B25A	1,2119
4534	18P09N13B25G	1,2119
4535	18P09N13B25W	1,2119
4536	18P09N13B25R	1,2119
4537	18P09N13B25L	1,2119
4538	18P09N13F10Z	1,2120
4539	18P09N13F10U	1,2120
4540	18P09N13F10P	1,2120
4541	18P09N13F10J	1,2120
4542	18P09N13F10E	1,2119
4543	18P09N18K12J	1,2124
4544	18P09N18K12E	1,2124
4545	18P09N18K13F	1,2124
4546	18P09N18K13A	1,2124
4547	18P09N18K13G	1,2124
4548	18P09N18K13B	1,2124
4549	18P09N13C19G	1,2119
4550	18P09N13C19B	1,2119
4551	18P09N13C19X	1,2119
4552	18P09N13C19S	1,2119
4553	18P09N13C19M	1,2119
4554	18P09N13C19H	1,2119
4555	18P09N13C19C	1,2119
4556	18P09N13K01V	1,2120
4557	18P09N13C18Y	1,2119
4558	18P09N13C18M	1,2119
4559	18P09N13C18H	1,2119
4560	18P09N13C18C	1,2119
4561	18P09N13C18T	1,2119
4562	18P09N13C18N	1,2119
4563	18P09N13C18I	1,2119
4564	18P09N13C18D	1,2119
4565	18P09N13C18Z	1,2119
4566	18P09N13C18U	1,2119
4567	18P09N13C18P	1,2119
4568	18P09N13C18J	1,2119
4569	18P09N13B20A	1,2119
NÚMERO	**CELL_KEY_I**	**AREA_HA**
4750	18P09N13D11X	1,2119
4751	18P09N13D11S	1,2119
4752	18P09N13D11C	1,2119
4753	18P09N13D11Y	1,2119
4754	18P09N13D11T	1,2119
4755	18P09N13D11N	1,2119

4576	18P09N13C25U	1,2119
4577	18P09N13C25P	1,2119
4578	18P09N13C25J	1,2119
4579	18P09N13C25E	1,2119
4580	18P09N13D23K	1,2119
4581	18P09N13D23F	1,2119
4582	18P09N13D23A	1,2119
4583	18P09N13C24U	1,2119
4584	18P09N13D18V	1,2119
4585	18P09N13D17P	1,2119
4586	18P09N13D17J	1,2119
4587	18P09N13D17E	1,2119
4588	18P09N13D18Q	1,2119
4589	18P09N13D18K	1,2119
4590	18P09N13D18F	1,2119
4591	18P09N13D18A	1,2119
4592	18P09N13D18W	1,2119
4593	18P09N13D18R	1,2119
4594	18P09N13D18L	1,2119
4595	18P09N13D18G	1,2119
4596	18P09N13D18B	1,2119
4597	18P09N13D18S	1,2119
4598	18P09N13C18K	1,2119
4599	18P09N13C18F	1,2119
4600	18P09N13C18A	1,2119
4601	18P09N13C18W	1,2119
4602	18P09N13C18R	1,2119
4603	18P09N13C18L	1,2119
4604	18P09N13C18G	1,2119
4605	18P09N13B14E	1,2119
4606	18P09N13B15V	1,2119
4607	18P09N13B15Q	1,2119
4608	18P09N13B15K	1,2119
4609	18P09N13B15R	1,2119
4610	18P09N13B15F	1,2119
4611	18P09N13B15A	1,2119
4612	18P09N13B15W	1,2119
4613	18P09N13B15L	1,2119
4614	18P09N13C11K	1,2119
4615	18P09N13C11F	1,2119
4616	18P09N13C11A	1,2119
4617	18P09N13C11W	1,2119
4618	18P09N13C11R	1,2119
4619	18P09N13C11L	1,2119
4620	18P09N13C11G	1,2119
4621	18P09N13C11B	1,2119
4622	18P09N13C11X	1,2119
4623	18P09N13C11S	1,2119
4624	18P09N13C11M	1,2119
4625	18P09N13C11H	1,2119
4626	18P09N13C11C	1,2119
4627	18P09N13C11Y	1,2119
4628	18P09N13D21E	1,2119
4629	18P09N13D18M	1,2119
4630	18P09N13D18H	1,2119
4631	18P09N13D18C	1,2119
4632	18P09N13D18N	1,2119
4633	18P09N13D18I	1,2119
4634	18P09N13D18D	1,2119
4635	18P09N13D18E	1,2119
4636	18P09N13D21I	1,2119
4637	18P09N13D21D	1,2119
4638	18P09N13D21Z	1,2119
4639	18P09N13C06V	1,2119
4640	18P09N13C06Q	1,2119
4641	18P09N13C06W	1,2119
4642	18P09N13C06R	1,2119
4643	18P09N13C24D	1,2119
4644	18P09N13C24Z	1,2119
4645	18P09N13C22M	1,2119
4646	18P09N13C22B	1,2119
4647	18P09N13C22X	1,2119
4648	18P09N13C22S	1,2119
4649	18P09N13C22H	1,2119
4650	18P09N13C22C	1,2119
4651	18P09N13C22Y	1,2119
4652	18P09N13C22T	1,2119
4653	18P09N13C22N	1,2119
4654	18P09N13C22I	1,2119
4655	18P09N13C22D	1,2119
4656	18P09N13C22Z	1,2119
4657	18P09N13C22U	1,2119
4658	18P09N13C22P	1,2119
4659	18P09N13C22J	1,2119

NÚMERO	CELL_KEY_I	AREA_HA
4840	18P09N13C16W	1,2119
4841	18P09N13C16R	1,2119
4842	18P09N13C16L	1,2119
4843	18P09N13D14K	1,2119
4844	18P09N13C07Q	1,2119
4845	18P09N13C07W	1,2119

4666	18P09N13C23D	1,2119
4667	18P09N13C23T	1,2119
4668	18P09N13C23N	1,2119
4669	18P09N13C23Z	1,2119
4670	18P09N13C23U	1,2119
4671	18P09N13C23P	1,2119
4672	18P09N13C23J	1,2119
4673	18P09N13C23E	1,2119
4674	18P09N13C24V	1,2119
4675	18P09N13C24Q	1,2119
4676	18P09N13C24K	1,2119
4677	18P09N13C24F	1,2119
4678	18P09N13C24A	1,2119
4679	18P09N13C24W	1,2119
4680	18P09N13C24R	1,2119
4681	18P09N13C24L	1,2119
4682	18P09N13C24G	1,2119
4683	18P09N13C24B	1,2119
4684	18P09N13C24X	1,2119
4685	18P09N13C24S	1,2119
4686	18P09N13C24M	1,2119
4687	18P09N13C24H	1,2119
4688	18P09N13C24C	1,2119
4689	18P09N13C24Y	1,2119
4690	18P09N13C24T	1,2119
4691	18P09N13C24N	1,2119
4692	18P09N13C24I	1,2119
4693	18P09N13C06X	1,2119
4694	18P09N13C06S	1,2119
4695	18P09N13C06Y	1,2119
4696	18P09N13C06T	1,2119
4697	18P09N13C06Z	1,2119
4698	18P09N13B25Y	1,2119
4699	18P09N13B25M	1,2119
4700	18P09N13B25H	1,2119
4701	18P09N13B25C	1,2119
4702	18P09N13B25T	1,2119
4703	18P09N13B25N	1,2119
4704	18P09N13B25I	1,2119
4705	18P09N13B25D	1,2119
4706	18P09N13B25Z	1,2119
4707	18P09N13D08Y	1,2119
4708	18P09N13D08T	1,2119
4709	18P09N13D08Z	1,2119
4710	18P09N13D08U	1,2119
4711	18P09N13D09V	1,2119
4712	18P09N13D09Q	1,2119
4713	18P09N13D09W	1,2119
4714	18P09N13D09R	1,2119
4715	18P09N13D09X	1,2119
4716	18P09N13D09S	1,2119
4717	18P09N13C23A	1,2119
4718	18P09N13C23W	1,2119
4719	18P09N13C23R	1,2119
4720	18P09N13C23L	1,2119
4721	18P09N13C23G	1,2119
4722	18P09N13C23B	1,2119
4723	18P09N13C23X	1,2119
4724	18P09N13C23S	1,2119
4725	18P09N13D21P	1,2119
4726	18P09N13D21J	1,2119
4727	18P09N13D12Y	1,2119
4728	18P09N13D12T	1,2119
4729	18P09N13D12N	1,2119
4730	18P09N13B25U	1,2119
4731	18P09N13B25P	1,2119
4732	18P09N13B25J	1,2119
4733	18P09N13B25E	1,2119
4734	18P09N13C22K	1,2119
4735	18P09N13C22F	1,2119
4736	18P09N13C22A	1,2119
4737	18P09N13C22W	1,2119
4738	18P09N13C22R	1,2119
4739	18P09N13D14F	1,2119
4740	18P09N13D14A	1,2119
4741	18P09N13D14L	1,2119
4742	18P09N13D14G	1,2119
4743	18P09N13D14B	1,2119
4744	18P09N13C24P	1,2119
4745	18P09N13C24J	1,2119
4746	18P09N13C24E	1,2119
4747	18P09N13C25V	1,2119
4748	18P09N13D11M	1,2119
4749	18P09N13D11H	1,2119

NÚMERO	CELL_KEY_I	AREA_HA
4930	18P09N13D22N	1,2119
4931	18P09N13D22I	1,2119
4932	18P09N13D22D	1,2119
4933	18P09N13D22Z	1,2119
4934	18P09N13D22U	1,2119
4935	18P09N13D22P	1,2119

4756	18P09N13D11I	1,2119
4757	18P09N13D11D	1,2119
4758	18P09N13D11Z	1,2119
4759	18P09N13D11U	1,2119
4760	18P09N13D11P	1,2119
4761	18P09N13D11J	1,2119
4762	18P09N13D11E	1,2119
4763	18P09N13D12V	1,2119
4764	18P09N13D12Q	1,2119
4765	18P09N13D12K	1,2119
4766	18P09N13D12F	1,2119
4767	18P09N13D12A	1,2119
4768	18P09N13D12W	1,2119
4769	18P09N13D12R	1,2119
4770	18P09N13D12I	1,2119
4771	18P09N13D21V	1,2119
4772	18P09N13D21Q	1,2119
4773	18P09N13D21K	1,2119
4774	18P09N13D21F	1,2119
4775	18P09N13D21A	1,2119
4776	18P09N13D21W	1,2119
4777	18P09N13D21R	1,2119
4778	18P09N13D21L	1,2119
4779	18P09N13D21G	1,2119
4780	18P09N13D21B	1,2119
4781	18P09N13D21X	1,2119
4782	18P09N13D21S	1,2119
4783	18P09N13D21M	1,2119
4784	18P09N13D21T	1,2119
4785	18P09N13D21H	1,2119
4786	18P09N13D21C	1,2119
4787	18P09N13D21Y	1,2119
4788	18P09N13D21N	1,2119
4789	18P09N13B10R	1,2119
4790	18P09N13B10W	1,2119
4791	18P09N13B10X	1,2119
4792	18P09N13B10S	1,2119
4793	18P09N13B10Y	1,2119
4794	18P09N13B10T	1,2119
4795	18P09N13D14C	1,2119
4796	18P09N13B10Z	1,2119
4797	18P09N13B10U	1,2119
4798	18P09N13B20L	1,2119
4799	18P09N13B20G	1,2119
4800	18P09N13B20W	1,2119
4801	18P09N13B09Z	1,2119
4802	18P09N13B09U	1,2119
4803	18P09N13D23B	1,2119
4804	18P09N13B20R	1,2119
4805	18P09N13B20B	1,2119
4806	18P09N13B20X	1,2119
4807	18P09N13B20S	1,2119
4808	18P09N13B20M	1,2119
4809	18P09N13B20H	1,2119
4810	18P09N13B20C	1,2119
4811	18P09N13B20Y	1,2119
4812	18P09N13B20T	1,2119
4813	18P09N13B20N	1,2119
4814	18P09N13C16Y	1,2119
4815	18P09N13B20I	1,2119
4816	18P09N13B20D	1,2119
4817	18P09N13B20Z	1,2119
4818	18P09N13C16T	1,2119
4819	18P09N13C16N	1,2119
4820	18P09N13C16I	1,2119
4821	18P09N13C16D	1,2119
4822	18P09N13C16Z	1,2119
4823	18P09N13C16U	1,2119
4824	18P09N13C16P	1,2119
4825	18P09N13C16J	1,2119
4826	18P09N13C15B	1,2119
4827	18P09N13C15R	1,2119
4828	18P09N13C15L	1,2119
4829	18P09N13C15G	1,2119
4830	18P09N13C15Z	1,2119
4831	18P09N13C15J	1,2119
4832	18P09N13C15E	1,2119
4833	18P09N13C15U	1,2119
4834	18P09N13C15P	1,2119
4835	18P09N13C16V	1,2119
4836	18P09N13C16Q	1,2119
4837	18P09N13C16K	1,2119
4838	18P09N13C16F	1,2119
4839	18P09N13C16A	1,2119

4846	18P09N13C07R	1,2119
4847	18P09N13C07X	1,2119
4848	18P09N13C07S	1,2119
4849	18P09N13C07Y	1,2119
4850	18P09N13C07T	1,2119
4851	18P09N13C13Q	1,2119
4852	18P09N13C13K	1,2119
4853	18P09N13C15X	1,2119
4854	18P09N13C15S	1,2119
4855	18P09N13C15M	1,2119
4856	18P09N13C15H	1,2119
4857	18P09N13C15C	1,2119
4858	18P09N13C15Y	1,2119
4859	18P09N13C15T	1,2119
4860	18P09N13C16G	1,2119
4861	18P09N13C16B	1,2119
4862	18P09N13C16X	1,2119
4863	18P09N13C16S	1,2119
4864	18P09N13C16M	1,2119
4865	18P09N13C16H	1,2119
4866	18P09N13C16C	1,2119
4867	18P09N13D12L	1,2119
4868	18P09N13D12G	1,2119
4869	18P09N13D12B	1,2119
4870	18P09N13D12X	1,2119
4871	18P09N13D12S	1,2119
4872	18P09N13D12M	1,2119
4873	18P09N13D12H	1,2119
4874	18P09N13D12C	1,2119
4875	18P09N13C11D	1,2119
4876	18P09N13C11T	1,2119
4877	18P09N13C11N	1,2119
4878	18P09N13C11I	1,2119
4879	18P09N13C11Z	1,2119
4880	18P09N13C11U	1,2119
4881	18P09N13C11P	1,2119
4882	18P09N13C11J	1,2119
4883	18P09N13C11E	1,2119
4884	18P09N13C12V	1,2119
4885	18P09N13C12Q	1,2119
4886	18P09N13C12K	1,2119
4887	18P09N13C12F	1,2119
4888	18P09N13C12A	1,2119
4889	18P09N13C12W	1,2119
4890	18P09N13C12R	1,2119
4891	18P09N13C12L	1,2119
4892	18P09N13C12G	1,2119
4893	18P09N13C12B	1,2119
4894	18P09N13C12X	1,2119
4895	18P09N13D08W	1,2119
4896	18P09N13D08R	1,2119
4897	18P09N13C07Z	1,2119
4898	18P09N13C07U	1,2119
4899	18P09N13C08V	1,2119
4900	18P09N13C08Q	1,2119
4901	18P09N13D08X	1,2119
4902	18P09N13D08S	1,2119
4903	18P09N13C22L	1,2119
4904	18P09N13C22G	1,2119
4905	18P09N13B10V	1,2119
4906	18P09N13B10Q	1,2119
4907	18P09N13C23M	1,2119
4908	18P09N13C23H	1,2119
4909	18P09N13D22K	1,2119
4910	18P09N13D22F	1,2119
4911	18P09N13D22V	1,2119
4912	18P09N13D22Q	1,2119
4913	18P09N13D22A	1,2119
4914	18P09N13D22W	1,2119
4915	18P09N13D22R	1,2119
4916	18P09N13D22L	1,2119
4917	18P09N13D22G	1,2119
4918	18P09N13D22B	1,2119
4919	18P09N13D22X	1,2119
4920	18P09N13D22S	1,2119
4921	18P09N13D22M	1,2119
4922	18P09N13D22Y	1,2119
4923	18P09N13D22H	1,2119
4924	18P09N13D22C	1,2119
4925	18P09N13B25B	1,2119
4926	18P09N13B25X	1,2119
4927	18P09N13B25S	1,2119
4928	18P09N13D21U	1,2119
4929	18P09N13D22T	1,2119

4936	18P09N13D22J	1,2119
4937	18P09N13D22E	1,2119
4938	18P09N13C17R	1,2119
4939	18P09N13C17F	1,2119
4940	18P09N13C07V	1,2119
4941	18P09N13C16E	1,2119
4942	18P09N13C17V	1,2119
4943	18P09N13C17Q	1,2119
4944	18P09N13C17K	1,2119
4945	18P09N13C06U	1,2119
4946	18P09N13C17A	1,2119
4947	18P09N13C17W	1,2119
4948	18P09N13C17L	1,2119
4949	18P09N13C17G	1,2119
4950	18P09N13C17B	1,2119
4951	18P09N13C17X	1,2119
4952	18P09N13C17S	1,2119
4953	18P09N13C17M	1,2119
4954	18P09N13C17H	1,2119
4955	18P09N13C17C	1,2119
4956	18P09N13C17Y	1,2119
4957	18P09N13C17T	1,2119
4958	18P09N13C17N	1,2119
4959	18P09N13C17I	1,2119
4960	18P09N13C17D	1,2119
4961	18P09N13C17Z	1,2119
4962	18P09N13C17U	1,2119
4963	18P09N13C17P	1,2119
4964	18P09N13C17J	1,2119
4965	18P09N13D13T	1,2119
4966	18P09N13D13N	1,2119
4967	18P09N13D13I	1,2119
4968	18P09N13D13D	1,2119
4969	18P09N13D13Z	1,2119
4970	18P09N13D13U	1,2119
4971	18P09N13D13P	1,2119
4972	18P09N13D13J	1,2119
4973	18P09N13D13E	1,2119
4974	18P09N13D14Q	1,2119
4975	18P09N13B20U	1,2119
4976	18P09N13B20P	1,2119
4977	18P09N13B20J	1,2119
4978	18P09N13B20E	1,2119
4979	18P09N13C25A	1,2119
4980	18P09N13C25Q	1,2119
4981	18P09N13C25K	1,2119
4982	18P09N13C25F	1,2119
4983	18P09N13C25G	1,2119
4984	18P09N13C25W	1,2119
4985	18P09N13C25R	1,2119
4986	18P09N13C25L	1,2119
4987	18P09N13C25B	1,2119
4988	18P09N13C25X	1,2119
4989	18P09N13C25S	1,2119
4990	18P09N13C25M	1,2119
4991	18P09N13C25H	1,2119
4992	18P09N13C25C	1,2119
4993	18P09N13C25Y	1,2119
4994	18P09N13C25T	1,2119
4995	18P09N13C25N	1,2119
4996	18P09N13C25I	1,2119
4997	18P09N13C25D	1,2119

1. LISTADO CELDAS DEL POLÍGONO No 1 – BLOQUE 2 . Área: 6057,1907 ha
DEPARTAMENTO: CESAR
MUNICIPIO: SAN DIEGO
SISTEMA DE REFERENCIA: Datum MAGNA

NÚMERO	CELL_KEY_I	AREA_HA
1	18P09N09N09E	1,2118
2	18P09N09J24K	1,2118
3	18P09N09F25P	1,2117
4	18P09N09K08G	1,2117
5	18P09N09J12S	1,2118
6	18P09N09K08R	1,2118
7	18P09N09K08L	1,2117
8	18P09N09K08B	1,2117
9	18P09N09K08X	1,2118
10	18P09N09K08S	1,2118
11	18P09N09K08M	1,2117
12	18P09N09K08H	1,2117
13	18P09N09K08C	1,2117
14	18P09N09K08Y	1,2118
15	18P09N09K08T	1,2118
16	18P09N09K08N	1,2117
17	18P09N09K08I	1,2117
18	18P09N09K08D	1,2117
19	18P09N09K08Z	1,2118
20	18P09N09K08U	1,2118
21	18P09N09K08P	1,2117
22	18P09N09K08J	1,2117
23	18P09N09N12M	1,2118
24	18P09N09J12L	1,2117
25	18P09N09K08E	1,2117
26	18P09N09J13S	1,2118
27	18P09N09J13M	1,2118
28	18P09N09J13H	1,2117
29	18P09N09J13C	1,2117
30	18P09N09J13Y	1,2118
31	18P09N09J13T	1,2118
32	18P09N09G22Y	1,2117
33	18P09N09G22T	1,2117
34	18P09N09G22N	1,2117
35	18P09N09G22I	1,2117
36	18P09N09G22D	1,2117
37	18P09N09J12G	1,2117
38	18P09N09J12B	1,2117
39	18P09N09J12X	1,2118
40	18P09N09G11W	1,2117
41	18P09N09G11R	1,2117
42	18P09N09G11L	1,2117
43	18P09N09G11G	1,2117
44	18P09N09J24X	1,2118
45	18P09N09J24L	1,2118
46	18P09N09J24G	1,2118
47	18P09N09J24B	1,2118
48	18P09N09J24S	1,2118
49	18P09N09J24M	1,2118
50	18P09N09J24H	1,2118
51	18P09N09J24C	1,2118
52	18P09N09J24Y	1,2118
53	18P09N09J24T	1,2118
54	18P09N09J24N	1,2118
55	18P09N09J24I	1,2118
56	18P09N09J24D	1,2118
57	18P09N09J24Z	1,2118
58	18P09N09J24U	1,2118
59	18P09N09J24P	1,2118
60	18P09N09J10Z	1,2117
61	18P09N09J10U	1,2117
62	18P09N09J10P	1,2117
63	18P09N09J10J	1,2117
64	18P09N09J10E	1,2117
65	18P09N09G11B	1,2117
66	18P09N09J24F	1,2118
67	18P09N09J24A	1,2118
68	18P09N09J24W	1,2118
69	18P09N09J24R	1,2118
70	18P09N09N13H	1,2118
71	18P09N09K08V	1,2118
72	18P09N09K08Q	1,2118
73	18P09N09K08K	1,2117
74	18P09N09K08F	1,2117
75	18P09N09K08A	1,2117
76	18P09N09K08W	1,2118
77	18P09N09J12Y	1,2118
78	18P09N09J12M	1,2117
79	18P09N09J12H	1,2117
80	18P09N09J12C	1,2117
81	18P09N09J12T	1,2118
82	18P09N09J12N	1,2117
83	18P09N09J12I	1,2117
NÚMERO	CELL_KEY_I	AREA_HA
250	18P09N09M08J	1,2118
251	18P09N09M09V	1,2118
252	18P09N09G21L	1,2117
253	18P09N09G21G	1,2117
254	18P09N09G21B	1,2117
255	18P09N09G21X	1,2117

NÚMERO	CELL_KEY_I	AREA_HA
84	18P09N09J12D	1,2117
85	18P09N09J12Z	1,2118
86	18P09N09J12E	1,2117
87	18P09N09J12U	1,2118
88	18P09N09J22Y	1,2118
89	18P09N09J22T	1,2118
90	18P09N09J22N	1,2118
91	18P09N09J22I	1,2118
92	18P09N09J11M	1,2117
93	18P09N09J11H	1,2117
94	18P09N09J11C	1,2117
95	18P09N09J11Y	1,2118
96	18P09N09J11T	1,2117
97	18P09N09J11N	1,2117
98	18P09N09J11I	1,2117
99	18P09N09J11D	1,2117
100	18P09N09J11J	1,2117
101	18P09N09J11Z	1,2118
102	18P09N09J11U	1,2117
103	18P09N09J11P	1,2117
104	18P09N09J11E	1,2117
105	18P09N09J12V	1,2118
106	18P09N09J12Q	1,2117
107	18P09N09J12P	1,2117
108	18P09N09J12J	1,2117
109	18P09N09J13V	1,2118
110	18P09N09J13Q	1,2118
111	18P09N09J13K	1,2117
112	18P09N09J13F	1,2117
113	18P09N09J13A	1,2117
114	18P09N09J13W	1,2118
115	18P09N09J13R	1,2118
116	18P09N09J13L	1,2117
117	18P09N09J13G	1,2117
118	18P09N09J13B	1,2117
119	18P09N09J13X	1,2118
120	18P09N09J22A	1,2118
121	18P09N09J22W	1,2118
122	18P09N09J22R	1,2118
123	18P09N09J22L	1,2118
124	18P09N09J22G	1,2118
125	18P09N09J22B	1,2118
126	18P09N09J22X	1,2118
127	18P09N09J22S	1,2118
128	18P09N09J22M	1,2118
129	18P09N09J22H	1,2118
130	18P09N09J22C	1,2118
131	18P09N09G22Z	1,2117
132	18P09N09J22D	1,2118
133	18P09N09J22Z	1,2118
134	18P09N09J22U	1,2118
135	18P09N09J22P	1,2118
136	18P09N09J22J	1,2118
137	18P09N09J22E	1,2118
138	18P09N09J23V	1,2118
139	18P09N09G02V	1,2116
140	18P09N09J23H	1,2118
141	18P09N09J23C	1,2118
142	18P09N09J23Y	1,2118
143	18P09N09J23T	1,2118
144	18P09N09J23N	1,2118
145	18P09N09J23I	1,2118
146	18P09N09J23D	1,2118
147	18P09N09J23Z	1,2118
148	18P09N09J23U	1,2118
149	18P09N09J23P	1,2118
150	18P09N09K07F	1,2117
151	18P09N09K07V	1,2118
152	18P09N09K07Q	1,2117
153	18P09N09K07K	1,2117
154	18P09N09K07A	1,2117
155	18P09N09K07W	1,2118
156	18P09N09K07R	1,2117
157	18P09N09K07L	1,2117
158	18P09N09K07G	1,2117
159	18P09N09K07B	1,2117
160	18P09N09K07X	1,2118
161	18P09N09K07S	1,2117
162	18P09N09K07M	1,2117
163	18P09N09K07H	1,2117
164	18P09N09K07C	1,2117
165	18P09N09M15X	1,2118
166	18P09N09M15S	1,2118
NÚMERO	CELL_KEY_I	AREA_HA
340	18P09N09F25X	1,2117
341	18P09N09F25S	1,2117
342	18P09N09F25M	1,2117
343	18P09N09F25H	1,2117
344	18P09N09F25C	1,2117
345	18P09N09F25Y	1,2117

NÚMERO	CELL_KEY_I	AREA_HA
167	18P09N09M15M	1,2118
168	18P09N09J21L	1,2118
169	18P09N09J21G	1,2118
170	18P09N09J21B	1,2118
171	18P09N09J21X	1,2118
172	18P09N09J21S	1,2118
173	18P09N09J13D	1,2117
174	18P09N09J13Z	1,2118
175	18P09N09K07Y	1,2118
176	18P09N09K07T	1,2117
177	18P09N09K07N	1,2117
178	18P09N09K07I	1,2117
179	18P09N09N12T	1,2118
180	18P09N09N12H	1,2118
181	18P09N09N12C	1,2118
182	18P09N09N12Y	1,2118
183	18P09N09N12N	1,2118
184	18P09N09N12I	1,2118
185	18P09N09N12D	1,2118
186	18P09N09N12U	1,2118
187	18P09N09N12P	1,2118
188	18P09N09N12J	1,2118
189	18P09N09N12E	1,2118
190	18P09N09N13Q	1,2118
191	18P09N09N13C	1,2118
192	18P09N09N13K	1,2118
193	18P09N09N13F	1,2118
194	18P09N09N13A	1,2118
195	18P09N09N13L	1,2118
196	18P09N09N13G	1,2118
197	18P09N09N13B	1,2118
198	18P09N09J23A	1,2118
199	18P09N09J23Q	1,2118
200	18P09N09J23K	1,2118
201	18P09N09J23F	1,2118
202	18P09N09J23W	1,2118
203	18P09N09J23R	1,2118
204	18P09N09J23L	1,2118
205	18P09N09J23G	1,2118
206	18P09N09J23B	1,2118
207	18P09N09J23X	1,2118
208	18P09N09J23S	1,2118
209	18P09N09J23M	1,2118
210	18P09N09F25D	1,2117
211	18P09N09F25T	1,2117
212	18P09N09F25N	1,2117
213	18P09N09F25I	1,2117
214	18P09N09F25Z	1,2117
215	18P09N09F25U	1,2117
216	18P09N09K06U	1,2117
217	18P09N09K06P	1,2117
218	18P09N09K06J	1,2117
219	18P09N09K06E	1,2117
220	18P09N09J21Z	1,2118
221	18P09N09J21N	1,2118
222	18P09N09J21I	1,2118
223	18P09N09J21D	1,2118
224	18P09N09J21U	1,2118
225	18P09N09J21P	1,2118
226	18P09N09J21J	1,2118
227	18P09N09J21E	1,2118
228	18P09N09J22V	1,2118
229	18P09N09J22Q	1,2118
230	18P09N09J22K	1,2118
231	18P09N09J22F	1,2118
232	18P09N09F25J	1,2117
233	18P09N09F25E	1,2117
234	18P09N09G01V	1,2116
235	18P09N09G01W	1,2116
236	18P09N09G01X	1,2116
237	18P09N09G01Y	1,2116
238	18P09N09G22S	1,2117
239	18P09N09G22M	1,2117
240	18P09N09G22H	1,2117
241	18P09N09G22C	1,2117
242	18P09N09J13N	1,2118
243	18P09N09J13I	1,2117
244	18P09N09J21M	1,2118
245	18P09N09M08Y	1,2118
246	18P09N09M08T	1,2118
247	18P09N09M08Z	1,2118
248	18P09N09M08U	1,2118
249	18P09N09M08P	1,2118
NÚMERO	CELL_KEY_I	AREA_HA
430	18P09N09J05S	1,2117
431	18P09N09J05M	1,2117
432	18P09N09K01G	1,2117
433	18P09N14B07Q	1,2119
434	18P09N09J04X	1,2117
435	18P09N09J03Y	1,2117

256	18P09N09G21S	1,2117
257	18P09N09J21H	1,2118
258	18P09N09J21C	1,2118
259	18P09N09J21Y	1,2118
260	18P09N09J21T	1,2118
261	18P09N09G03W	1,2116
262	18P09N09G21T	1,2117
263	18P09N09G21H	1,2117
264	18P09N09G21C	1,2117
265	18P09N09G21Y	1,2117
266	**18P09N09G21N**	**1,2117**
267	18P09N09G22E	1,2117
268	18P09N09G22U	1,2117
269	18P09N09G22P	1,2117
270	18P09N09G22J	1,2117
271	18P09N09G23V	1,2117
272	18P09N09G23A	1,2117
273	18P09N09G23Q	1,2117
274	18P09N09G23K	1,2117
275	18P09N09G23F	1,2117
276	18P09N09G23W	1,2117
277	18P09N09G23R	1,2117
278	18P09N09G23L	1,2117
279	18P09N09G23G	1,2117
280	18P09N09G23B	1,2117
281	18P09N09G23X	1,2117
282	18P09N09G23S	1,2117
283	18P09N09G23M	1,2117
284	18P09N09G23H	1,2117
285	18P09N09G23C	1,2117
286	18P09N09G23Y	1,2117
287	18P09N09G23T	1,2117
288	18P09N09G23N	1,2117
289	18P09N09G23I	1,2117
290	18P09N09G23D	1,2117
291	18P09N09G23Z	1,2117
292	18P09N09F05V	1,2116
293	18P09N09G21I	1,2117
294	18P09N09G21D	1,2117
295	18P09N09G21Z	1,2117
296	18P09N09G21U	1,2117
297	18P09N09G21P	1,2117
298	18P09N09G21J	1,2117
299	18P09N09G21E	1,2117
300	18P09N09G22V	1,2117
301	18P09N09G22Q	1,2117
302	18P09N09G22K	1,2117
303	18P09N09G22F	1,2117
304	18P09N09G22A	1,2117
305	18P09N09G22W	1,2117
306	18P09N09G22R	1,2117
307	18P09N09G22L	1,2117
308	18P09N09G22G	1,2117
309	18P09N09G22B	1,2117
310	18P09N09G22X	1,2117
311	18P09N09F03Z	1,2116
312	18P09N09J12K	1,2117
313	18P09N09J12F	1,2117
314	18P09N09J12A	1,2117
315	18P09N09J12W	1,2118
316	18P09N09J12R	1,2117
317	18P09N09N12X	1,2118
318	18P09N09N12S	1,2118
319	18P09N09G11V	1,2117
320	18P09N09G11Q	1,2117
321	18P09N09G11K	1,2117
322	18P09N09G11F	1,2117
323	18P09N09K07D	1,2117
324	18P09N09F04V	1,2116
325	18P09N09F04W	1,2116
326	18P09N09G11A	1,2117
327	18P09N09J23J	1,2118
328	18P09N09J23E	1,2118
329	18P09N09J24V	1,2118
330	18P09N09J24Q	1,2118
331	18P09N09G21M	1,2117
332	18P09N09K07Z	1,2118
333	18P09N09K07U	1,2117
334	18P09N09K07P	1,2117
335	18P09N09K07J	1,2117
336	18P09N09K07E	1,2117
337	18P09N09F04X	1,2116
338	18P09N09F25G	1,2117
339	18P09N09F25B	1,2117
NÚMERO	CELL_KEY_I	AREA_HA
520	18P09N14B08S	1,2119
521	18P09N14B08M	1,2119
522	18P09N14B08C	1,2119
523	18P09N14B02M	1,2119
524	18P09N14B02H	1,2119
525	18P09N09G02X	1,2116

346	18P09N09G23P	1,2117
347	18P09N09G23J	1,2117
348	18P09N09G23E	1,2117
349	18P09N09G24V	1,2117
350	18P09N09G24Q	1,2117
351	18P09N09G24K	1,2117
352	18P09N14A03X	1,2119
353	18P09N14A03S	1,2119
354	18P09N14A03M	1,2119
355	18P09N14A03H	1,2119
356	18P09N09K02C	1,2117
357	18P09N09K02Y	1,2117
358	18P09N09K02T	1,2117
359	18P09N14A03U	1,2119
360	18P09N14A03I	1,2119
361	18P09N14A03D	1,2119
362	18P09N14A03Z	1,2119
363	18P09N14A03P	1,2119
364	18P09N14A03J	1,2119
365	18P09N14A03E	1,2119
366	18P09N09F14G	1,2117
367	18P09N09F14L	1,2117
368	18P09N09F14M	1,2117
369	18P09N09F14B	1,2117
370	18P09N09F14X	1,2117
371	18P09N09F14S	1,2117
372	18P09N09F14H	1,2117
373	18P09N09F14C	1,2117
374	18P09N09F14Y	1,2117
375	18P09N09F14T	1,2117
376	18P09N09F14N	1,2117
377	18P09N09F14I	1,2117
378	18P09N09F14D	1,2117
379	18P09N09F14Z	1,2117
380	18P09N09F14U	1,2117
381	18P09N09F14P	1,2117
382	18P09N09F14J	1,2117
383	18P09N09F14E	1,2117
384	18P09N09F15V	1,2117
385	18P09N14A03N	1,2119
386	18P09N09F15Q	1,2117
387	18P09N09F15K	1,2117
388	18P09N09F15F	1,2117
389	18P09N09J04W	1,2117
390	18P09N09J04R	1,2117
391	18P09N09G12D	1,2117
392	18P09N09G12Z	1,2117
393	18P09N09J04S	1,2117
394	18P09N09J04Y	1,2117
395	18P09N09J04T	1,2117
396	18P09N09J04N	1,2117
397	18P09N09J04I	1,2117
398	18P09N09J04D	1,2117
399	18P09N09J04Z	1,2117
400	18P09N09J04U	1,2117
401	18P09N09J04P	1,2117
402	18P09N09J04J	1,2117
403	18P09N09J05K	1,2117
404	18P09N09J04E	1,2117
405	18P09N09J05V	1,2117
406	18P09N09J05Q	1,2117
407	18P09N09G12U	1,2117
408	18P09N09G12P	1,2117
409	18P09N09G12J	1,2117
410	18P09N09G12E	1,2117
411	18P09N09G13V	1,2117
412	18P09N09G13Q	1,2117
413	18P09N09G13K	1,2117
414	18P09N09G13F	1,2117
415	18P09N09G13A	1,2117
416	18P09N09G13W	1,2117
417	18P09N09G13R	1,2117
418	18P09N09G13L	1,2117
419	18P09N09G13G	1,2117
420	18P09N09G13B	1,2117
421	18P09N09G13X	1,2117
422	18P09N09J05F	1,2117
423	18P09N09J05A	1,2117
424	18P09N09J05W	1,2117
425	18P09N09J05R	1,2117
426	18P09N09J05L	1,2117
427	18P09N09J05G	1,2117
428	18P09N09J05B	1,2117
429	18P09N09J05X	1,2117
NÚMERO	CELL_KEY_I	AREA_HA
610	18P09N14B01I	1,2119
611	18P09N14B01D	1,2119
612	18P09N14A10J	1,2119
613	18P09N14A10E	1,2119
614	18P09N14B12R	1,2119
615	18P09N14B12L	1,2119

436	18P09N09J03Z	1,2117
437	18P09N09J04V	1,2117
438	18P09N09G13P	1,2117
439	18P09N09G13D	1,2117
440	18P09N09G13Z	1,2117
441	18P09N09G13U	1,2117
442	18P09N09G13J	1,2117
443	18P09N09G13E	1,2117
444	18P09N09G14V	1,2117
445	18P09N09G14Q	1,2117
446	18P09N09G14K	1,2117
447	18P09N09G14F	1,2117
448	18P09N09K01N	1,2117
449	18P09N09K01C	1,2117
450	18P09N09K01Y	1,2117
451	18P09N09K01T	1,2117
452	18P09N09K01I	1,2117
453	18P09N09K01D	1,2117
454	18P09N09K01Z	1,2117
455	18P09N09K01U	1,2117
456	18P09N09K01P	1,2117
457	18P09N09K01J	1,2117
458	18P09N09K01E	1,2117
459	18P09N09K02V	1,2117
460	18P09N09K02Q	1,2117
461	18P09N09K02K	1,2117
462	18P09N09K02F	1,2117
463	18P09N09K02A	1,2117
464	18P09N09K02W	1,2117
465	18P09N09K02R	1,2117
466	18P09N09K02L	1,2117
467	18P09N09K01L	1,2117
468	18P09N09J24J	1,2118
469	18P09N09J24E	1,2118
470	18P09N09J25V	1,2118
471	18P09N09G13C	1,2117
472	18P09N09K01B	1,2117
473	18P09N09K01X	1,2117
474	18P09N09K01S	1,2117
475	18P09N09K01M	1,2117
476	18P09N09K02G	1,2117
477	18P09N09K02B	1,2117
478	18P09N09K02X	1,2117
479	18P09N09K02S	1,2117
480	18P09N09K02M	1,2117
481	18P09N09K02H	1,2117
482	18P09N09G13S	1,2117
483	18P09N09G13M	1,2117
484	18P09N09G13H	1,2117
485	18P09N09G13Y	1,2117
486	18P09N09G13T	1,2117
487	18P09N09G13N	1,2117
488	18P09N09G13I	1,2117
489	18P09N09K01H	1,2117
490	18P09N14A03C	1,2119
491	18P09N14A03Y	1,2119
492	18P09N14A03T	1,2119
493	18P09N14A09T	1,2119
494	18P09N14A09N	1,2119
495	18P09N14A09I	1,2119
496	18P09N14A09D	1,2119
497	18P09N14A09P	1,2119
498	18P09N14A09J	1,2119
499	18P09N14A09E	1,2119
500	18P09N14B02V	1,2119
501	18P09N14B01P	1,2119
502	18P09N14B01J	1,2119
503	18P09N14B01E	1,2119
504	18P09N14B02Q	1,2119
505	18P09N14B02K	1,2119
506	18P09N14B02F	1,2119
507	18P09N14B02A	1,2119
508	18P09N14B02W	1,2119
509	18P09N14B02R	1,2119
510	18P09N14B02L	1,2119
511	18P09N14B02G	1,2119
512	18P09N14B02B	1,2119
513	18P09N14B02X	1,2119
514	18P09N14B02S	1,2119
515	18P09N09G02W	1,2116
516	18P09N14A13D	1,2119
517	18P09N14A13E	1,2119
518	18P09N14B08H	1,2119
519	18P09N14B08X	1,2119
NÚMERO	CELL_KEY_I	AREA_HA
700	18P09N09F05Y	1,2116
701	18P09N09F05Z	1,2116
702	18P09N09G01Z	1,2116
703	18P09N14A04A	1,2119
704	18P09N14A04W	1,2119
705	18P09N14A04R	1,2119

526	18P09N09G02Y	1,2116
527	18P09N09G02Z	1,2116
528	18P09N09G03V	1,2116
529	18P09N09G23U	1,2117
530	18P09N14B08T	1,2119
531	18P09N14B08N	1,2119
532	18P09N14B08I	1,2119
533	18P09N14B08D	1,2119
534	18P09N14B08J	1,2119
535	18P09N14B08E	1,2119
536	18P09N14B01Z	1,2119
537	18P09N14B01U	1,2119
538	18P09N14A04Z	1,2119
539	18P09N14A04U	1,2119
540	18P09N14B08L	1,2119
541	18P09N14B08G	1,2119
542	18P09N14B08B	1,2119
543	18P09N14A20E	1,2119
544	18P09N14B01V	1,2119
545	18P09N14B01Q	1,2119
546	18P09N14B01K	1,2119
547	18P09N14B01F	1,2119
548	18P09N09G24F	1,2117
549	18P09N09G24A	1,2117
550	18P09N09G24B	1,2117
551	18P09N14B12S	1,2119
552	18P09N14B12G	1,2119
553	18P09N14B12B	1,2119
554	18P09N14B12X	1,2119
555	18P09N14A05Q	1,2119
556	18P09N14A04J	1,2119
557	18P09N14A04E	1,2119
558	18P09N14A05V	1,2119
559	18P09N14A05K	1,2119
560	18P09N14A05F	1,2119
561	18P09N14A05A	1,2119
562	18P09N14A05W	1,2119
563	18P09N14B08K	1,2119
564	18P09N14B08F	1,2119
565	18P09N14B08A	1,2119
566	18P09N14B08W	1,2119
567	18P09N14B08R	1,2119
568	18P09N14B12M	1,2119
569	18P09N14B12H	1,2119
570	18P09N14B12C	1,2119
571	18P09N14B12Y	1,2119
572	18P09N14B12D	1,2119
573	18P09N14B12T	1,2119
574	18P09N14B12N	1,2119
575	18P09N14B12I	1,2119
576	18P09N14B12Z	1,2119
577	18P09N14B12U	1,2119
578	18P09N14B12P	1,2119
579	18P09N14B12J	1,2119
580	18P09N14B12E	1,2119
581	18P09N14B13Q	1,2119
582	18P09N14B13K	1,2119
583	18P09N14B13F	1,2119
584	18P09N14B13A	1,2119
585	18P09N14B13L	1,2119
586	18P09N14B13G	1,2119
587	18P09N14B13B	1,2119
588	18P09N14B03J	1,2119
589	18P09N14B03E	1,2119
590	18P09N14B04V	1,2119
591	18P09N14B04Q	1,2119
592	18P09N14A05R	1,2119
593	18P09N14A05L	1,2119
594	18P09N14A05G	1,2119
595	18P09N14A05B	1,2119
596	18P09N14B01A	1,2119
597	18P09N14B01W	1,2119
598	18P09N14B01R	1,2119
599	18P09N14B01L	1,2119
600	18P09N14B01G	1,2119
601	18P09N14B01B	1,2119
602	18P09N14B01X	1,2119
603	18P09N14B01S	1,2119
604	18P09N14B01M	1,2119
605	18P09N14B01H	1,2119
606	18P09N14B01C	1,2119
607	18P09N14B01Y	1,2119
608	18P09N14B01T	1,2119
609	18P09N14B01N	1,2119
NÚMERO	**CELL_KEY_I**	**AREA_HA**
790	18P09N09F15M	1,2117
791	18P09N09F15H	1,2117
792	18P09N09F15C	1,2117
793	18P09N09F15Y	1,2117
794	18P09N09G11X	1,2117
795	18P09N09G11S	1,2117

616	18P09N14B04K	1,2119
617	18P09N14B04F	1,2119
618	18P09N14B11V	1,2119
619	18P09N14B11Q	1,2119
620	18P09N14A04P	1,2119
621	18P09N09F04Y	1,2116
622	18P09N09F04Z	1,2116
623	18P09N14A15M	1,2119
624	18P09N14A15H	1,2119
625	18P09N14A15C	1,2119
626	18P09N14A15Y	1,2119
627	18P09N14A15T	1,2119
628	18P09N14A15N	1,2119
629	18P09N14A15I	1,2119
630	18P09N14A15D	1,2119
631	18P09N14A15Z	1,2119
632	18P09N14A15U	1,2119
633	18P09N14A15P	1,2119
634	18P09N14A15J	1,2119
635	18P09N14A15E	1,2119
636	18P09N14B03X	1,2119
637	18P09N14B03L	1,2119
638	18P09N14B03G	1,2119
639	18P09N14B03B	1,2119
640	18P09N14B03S	1,2119
641	18P09N14B03Y	1,2119
642	18P09N14B03M	1,2119
643	18P09N14B03H	1,2119
644	18P09N14B03C	1,2119
645	18P09N14B03T	1,2119
646	18P09N14B03N	1,2119
647	18P09N14B03I	1,2119
648	18P09N14B03D	1,2119
649	18P09N14B03Z	1,2119
650	18P09N14B03U	1,2119
651	18P09N14B03P	1,2119
652	18P09N14B06V	1,2119
653	18P09N14B06Q	1,2119
654	18P09N14B06K	1,2119
655	18P09N14B06F	1,2119
656	18P09N14B06A	1,2119
657	18P09N14B06W	1,2119
658	18P09N14B16A	1,2119
659	18P09N14B03W	1,2119
660	18P09N14A05X	1,2119
661	18P09N14A05S	1,2119
662	18P09N14A05M	1,2119
663	18P09N14A05H	1,2119
664	18P09N14A05C	1,2119
665	18P09N14A05Y	1,2119
666	18P09N14A05T	1,2119
667	18P09N14A05N	1,2119
668	18P09N14A05I	1,2119
669	18P09N14A05D	1,2119
670	18P09N14A05Z	1,2119
671	18P09N14A05U	1,2119
672	18P09N14A05P	1,2119
673	18P09N14A05J	1,2119
674	18P09N14A05E	1,2119
675	18P09N14B06R	1,2119
676	18P09N14B06L	1,2119
677	18P09N14B06G	1,2119
678	18P09N14B06B	1,2119
679	18P09N14B06X	1,2119
680	18P09N14B06S	1,2119
681	18P09N14B06M	1,2119
682	18P09N14B06H	1,2119
683	18P09N14B06C	1,2119
684	18P09N14B06Y	1,2119
685	18P09N14B06T	1,2119
686	18P09N14A08W	1,2119
687	18P09N14A08R	1,2119
688	18P09N14A08X	1,2119
689	18P09N14A08S	1,2119
690	18P09N14B03R	1,2119
691	18P09N14A09H	1,2119
692	18P09N14A09C	1,2119
693	18P09N14A08M	1,2119
694	18P09N14A08H	1,2119
695	18P09N14A08C	1,2119
696	18P09N14A08Y	1,2119
697	18P09N14A08T	1,2119
698	18P09N09F05W	1,2116
699	18P09N09F05X	1,2116
NÚMERO	**CELL_KEY_I**	**AREA_HA**
880	18P09N14A10A	1,2119
881	18P09N14A10K	1,2119
882	18P09N14A10F	1,2119
883	18P09N14A10W	1,2119
884	18P09N14A10R	1,2119
885	18P09N09N07G	1,2118

706	18P09N14A04L	1,2119
707	18P09N14A04G	1,2119
708	18P09N14A04B	1,2119
709	18P09N14A04X	1,2119
710	18P09N14A04S	1,2119
711	18P09N14A04M	1,2119
712	18P09N14A04H	1,2119
713	18P09N14A04C	1,2119
714	18P09N14A04Y	1,2119
715	18P09N14A04T	1,2119
716	18P09N14A04N	1,2119
717	18P09N14A04I	1,2119
718	18P09N14A04D	1,2119
719	18P09N14B13C	1,2119
720	18P09N14A08J	1,2119
721	18P09N14A08Z	1,2119
722	18P09N14A08U	1,2119
723	18P09N14A08P	1,2119
724	18P09N14A08E	1,2119
725	18P09N14A09V	1,2119
726	18P09N14A09Q	1,2119
727	18P09N14A09K	1,2119
728	18P09N14A09F	1,2119
729	18P09N14A09A	1,2119
730	18P09N14A09R	1,2119
731	18P09N14A09L	1,2119
732	18P09N09G12W	1,2117
733	18P09N09G12F	1,2117
734	18P09N09G12A	1,2117
735	18P09N09G12R	1,2117
736	18P09N09G12L	1,2117
737	18P09N14A09G	1,2119
738	18P09N14A09B	1,2119
739	18P09N14A09S	1,2119
740	18P09N14A09M	1,2119
741	18P09N09G12G	1,2117
742	18P09N09G12B	1,2117
743	18P09N09G12S	1,2117
744	18P09N09G12X	1,2117
745	18P09N09G12M	1,2117
746	18P09N09G12H	1,2117
747	18P09N09G12C	1,2117
748	18P09N09G12Y	1,2117
749	18P09N09G12T	1,2117
750	18P09N09G12N	1,2117
751	18P09N09G12I	1,2117
752	18P09N14A08N	1,2119
753	18P09N14A08I	1,2119
754	18P09N14A08D	1,2119
755	18P09N09J25R	1,2118
756	18P09N09J25F	1,2118
757	18P09N09J25A	1,2118
758	18P09N09J25W	1,2118
759	18P09N09J25L	1,2118
760	18P09N09J25G	1,2118
761	18P09N09J25B	1,2118
762	18P09N09J25X	1,2118
763	18P09N09J25S	1,2118
764	18P09N09J25M	1,2118
765	18P09N09J25H	1,2118
766	18P09N09J25C	1,2118
767	18P09N09J25Y	1,2118
768	18P09N09J25T	1,2118
769	18P09N09J25N	1,2118
770	18P09N09J25I	1,2118
771	18P09N09J25D	1,2118
772	18P09N09J25Z	1,2118
773	18P09N09J25U	1,2118
774	18P09N09J25P	1,2118
775	18P09N09J25J	1,2118
776	18P09N09J25E	1,2118
777	18P09N09K01V	1,2117
778	18P09N09K01Q	1,2117
779	18P09N09K01K	1,2117
780	18P09N09K01F	1,2117
781	18P09N09K01A	1,2117
782	18P09N09K01W	1,2117
783	18P09N09K01R	1,2117
784	18P09N09F15S	1,2117
785	18P09N09F15R	1,2117
786	18P09N09F15L	1,2117
787	18P09N09F15G	1,2117
788	18P09N09F15B	1,2117
789	18P09N09F15X	1,2117
NÚMERO	**CELL_KEY_I**	**AREA_HA**
970	18P09N09N07P	1,2118
971	18P09N09N07J	1,2118
972	18P09N09N07E	1,2118
973	18P09N09N08V	1,2118
974	18P09N09N08Q	1,2118
975	18P09N09N08K	1,2118

796	18P09N09G11M	1,2117
797	18P09N09G11H	1,2117
798	18P09N09G11C	1,2117
799	18P09N09G11Y	1,2117
800	18P09N09G11T	1,2117
801	18P09N09G11N	1,2117
802	18P09N09G11I	1,2117
803	18P09N09G11D	1,2117
804	18P09N09G11Z	1,2117
805	18P09N09G11U	1,2117
806	18P09N09G11P	1,2117
807	18P09N09G11J	1,2117
808	18P09N09G11E	1,2117
809	18P09N09G12V	1,2117
810	18P09N09G12Q	1,2117
811	18P09N09G12K	1,2117
812	18P09N14B03A	1,2119
813	18P09N09F15A	1,2117
814	18P09N09F15W	1,2117
815	18P09N14A04V	1,2119
816	18P09N14A04Q	1,2119
817	18P09N14A04K	1,2119
818	18P09N14A04F	1,2119
819	18P09N09J25Q	1,2118
820	18P09N09J25K	1,2118
821	18P09N14B07X	1,2119
822	18P09N14B07W	1,2119
823	18P09N14B07R	1,2119
824	18P09N14B07L	1,2119
825	18P09N14B07G	1,2119
826	18P09N14B07B	1,2119
827	18P09N14B07S	1,2119
828	18P09N14B07M	1,2119
829	18P09N14B07H	1,2119
830	18P09N14B07C	1,2119
831	18P09N14B07Y	1,2119
832	18P09N14B07T	1,2119
833	18P09N14B07N	1,2119
834	18P09N14B07I	1,2119
835	18P09N14B07D	1,2119
836	18P09N14B07Z	1,2119
837	18P09N14B07U	1,2119
838	18P09N14B07P	1,2119
839	18P09N14B07J	1,2119
840	18P09N14B07E	1,2119
841	18P09N14B08V	1,2119
842	18P09N14B08Q	1,2119
843	18P09N14B07K	1,2119
844	18P09N14B07F	1,2119
845	18P09N14B07A	1,2119
846	18P09N09F15T	1,2117
847	18P09N09F15N	1,2117
848	18P09N09F15I	1,2117
849	18P09N09F15D	1,2117
850	18P09N09F15Z	1,2117
851	18P09N09F15U	1,2117
852	18P09N09F15P	1,2117
853	18P09N09F15J	1,2117
854	18P09N09F15E	1,2117
855	18P09N14A10X	1,2119
856	18P09N14A10L	1,2119
857	18P09N14A10G	1,2119
858	18P09N14A10B	1,2119
859	18P09N14A10S	1,2119
860	18P09N14A10M	1,2119
861	18P09N14A10H	1,2119
862	18P09N14A10C	1,2119
863	18P09N14A10Y	1,2119
864	18P09N14A10T	1,2119
865	18P09N14A10N	1,2119
866	18P09N14A10I	1,2119
867	18P09N14A10D	1,2119
868	18P09N14A10Z	1,2119
869	18P09N14A10U	1,2119
870	18P09N14A10P	1,2119
871	18P09N14B06Z	1,2119
872	18P09N14B06U	1,2119
873	18P09N14B06P	1,2119
874	18P09N14B06N	1,2119
875	18P09N14B06I	1,2119
876	18P09N14B06D	1,2119
877	18P09N14B06J	1,2119
878	18P09N14B06E	1,2119
879	18P09N14B07V	1,2119
NÚMERO	**CELL_KEY_I**	**AREA_HA**
1060	18P09N09K06F	1,2117
1061	18P09N09K06A	1,2117
1062	18P09N09K06W	1,2117
1063	18P09N09K06R	1,2117
1064	18P09N09K06L	1,2117
1065	18P09N09K06G	1,2117

886	18P09N09N07L	1,2118
887	18P09N09J05Y	1,2117
888	18P09N09J16Y	1,2118
889	18P09N09J16T	1,2118
890	18P09N09J16N	1,2118
891	18P09N09J16I	1,2118
892	18P09N09J16D	1,2118
893	18P09N09J16Z	1,2118
894	18P09N09J16U	1,2118
895	18P09N09J16P	1,2118
896	18P09N09J16J	1,2118
897	18P09N09J16E	1,2118
898	18P09N09J17V	1,2118
899	18P09N09J17Q	1,2118
900	18P09N09J17K	1,2118
901	18P09N09J17F	1,2118
902	18P09N09J17A	1,2118
903	18P09N09J17W	1,2118
904	18P09N09J17R	1,2118
905	18P09N09J17L	1,2118
906	18P09N09J17G	1,2118
907	18P09N09J10V	1,2117
908	18P09N09J09P	1,2117
909	18P09N09J09J	1,2117
910	18P09N09J09E	1,2117
911	18P09N09J10Q	1,2117
912	18P09N09J10K	1,2117
913	18P09N09J10F	1,2117
914	18P09N09J10A	1,2117
915	18P09N09J10W	1,2117
916	18P09N09F24Y	1,2117
917	18P09N09F24Z	1,2117
918	18P09N09F24U	1,2117
919	18P09N09F24P	1,2117
920	18P09N09F24J	1,2117
921	18P09N09F24E	1,2117
922	18P09N09F25V	1,2117
923	18P09N09F25Q	1,2117
924	18P09N09F25K	1,2117
925	18P09N09F25F	1,2117
926	18P09N09F25A	1,2117
927	18P09N09F25W	1,2117
928	18P09N09F25R	1,2117
929	18P09N09F25L	1,2117
930	18P09N09G21K	1,2117
931	18P09N09G21F	1,2117
932	18P09N09G21A	1,2117
933	18P09N09G21W	1,2117
934	18P09N09G21R	1,2117
935	18P09N09K06D	1,2117
936	18P09N09K06Z	1,2118
937	18P09N09G04Z	1,2116
938	18P09N09G05V	1,2116
939	18P09N09M13X	1,2118
940	18P09N09M13S	1,2118
941	18P09N09M13M	1,2118
942	18P09N09N09L	1,2118
943	18P09N09N09G	1,2118
944	18P09N09N09B	1,2118
945	18P09N09N09M	1,2118
946	18P09N09N09H	1,2118
947	18P09N09N09C	1,2118
948	18P09N09G19F	1,2117
949	18P09N09G19A	1,2117
950	18P09N09G19W	1,2117
951	18P09N09G19R	1,2117
952	18P09N09G19L	1,2117
953	18P09N09G19G	1,2117
954	18P09N09G19B	1,2117
955	18P09N09F13Z	1,2117
956	18P09N09F13U	1,2117
957	18P09N09F18J	1,2117
958	18P09N09F18E	1,2117
959	18P09N09G17M	1,2117
960	18P09N09G17B	1,2117
961	18P09N09G17X	1,2117
962	18P09N09G17S	1,2117
963	18P09N09G17H	1,2117
964	18P09N09G17C	1,2117
965	18P09N09G17Y	1,2117
966	18P09N09G17T	1,2117
967	18P09N09G17N	1,2117
968	18P09N09G17I	1,2117
969	18P09N09G17P	1,2117
NÚMERO	**CELL_KEY_I**	**AREA_HA**
1150	18P09N09J21V	1,2118
1151	18P09N09J21Q	1,2118
1152	18P09N09J21W	1,2118
1153	18P09N09J21R	1,2118
1154	18P09N09G07B	1,2116
1155	18P09N09G07R	1,2117

976	18P09N09N08F	1,2118
977	18P09N09N08A	1,2118
978	18P09N09N08W	1,2118
979	18P09N09N08R	1,2118
980	18P09N09N08L	1,2118
981	18P09N09N08G	1,2118
982	18P09N09N08B	1,2118
983	18P09N09N08X	1,2118
984	18P09N09N08S	1,2118
985	18P09N09N08M	1,2118
986	18P09N09N08H	1,2118
987	18P09N09G07V	1,2117
988	18P09N09G07Q	1,2117
989	18P09N09G21V	1,2117
990	18P09N09G21Q	1,2117
991	18P09N09J10R	1,2117
992	18P09N09J10L	1,2117
993	18P09N09J10G	1,2117
994	18P09N09J10B	1,2117
995	18P09N09J10X	1,2117
996	18P09N09J10S	1,2117
997	18P09N09J10M	1,2117
998	18P09N09J10H	1,2117
999	18P09N09J10C	1,2117
1000	18P09N09J10Y	1,2117
1001	18P09N09J10T	1,2117
1002	18P09N09J10N	1,2117
1003	18P09N09J10I	1,2117
1004	18P09N09J10D	1,2117
1005	18P09N09J09I	1,2117
1006	18P09N09J09D	1,2117
1007	18P09N09J09Z	1,2117
1008	18P09N09G05W	1,2116
1009	18P09N09G05X	1,2116
1010	18P09N09G05Y	1,2116
1011	18P09N09M20I	1,2119
1012	18P09N09N09I	1,2118
1013	18P09N09N09D	1,2118
1014	18P09N09F08E	1,2116
1015	18P09N09F08P	1,2116
1016	18P09N09F08U	1,2116
1017	18P09N09F08J	1,2116
1018	18P09N09F09V	1,2116
1019	18P09N09F09Q	1,2116
1020	18P09N09F09K	1,2116
1021	18P09N09F09F	1,2116
1022	18P09N09F09A	1,2116
1023	18P09N09F09W	1,2116
1024	18P09N09F09R	1,2116
1025	18P09N09F09L	1,2116
1026	18P09N09F09G	1,2116
1027	18P09N09J20X	1,2118
1028	18P09N09J20L	1,2118
1029	18P09N09J20G	1,2118
1030	18P09N09J20B	1,2118
1031	18P09N09J20S	1,2118
1032	18P09N09J20M	1,2118
1033	18P09N09J20H	1,2118
1034	18P09N09J20N	1,2118
1035	18P09N09J20C	1,2118
1036	18P09N09J20Y	1,2118
1037	18P09N09J20T	1,2118
1038	18P09N09F13P	1,2117
1039	18P09N09F13J	1,2117
1040	18P09N09F13E	1,2116
1041	18P09N09F14V	1,2117
1042	18P09N09G03X	1,2116
1043	18P09N09G03Y	1,2116
1044	18P09N09G17D	1,2117
1045	18P09N09G17Z	1,2117
1046	18P09N09G17U	1,2117
1047	18P09N09G17J	1,2117
1048	18P09N09G17E	1,2117
1049	18P09N09G18V	1,2117
1050	18P09N09G18Q	1,2117
1051	18P09N09G18K	1,2117
1052	18P09N09G18F	1,2117
1053	18P09N09G18A	1,2117
1054	18P09N09G18W	1,2117
1055	18P09N09G18R	1,2117
1056	18P09N09G18L	1,2117
1057	18P09N09K06V	1,2117
1058	18P09N09K06Q	1,2117
1059	18P09N09K06K	1,2117
NÚMERO	**CELL_KEY_I**	**AREA_HA**
1240	18P09N09J16M	1,2118
1241	18P09N09J16H	1,2118
1242	18P09N09J16C	1,2118
1243	18P09N09K12B	1,2118
1244	18P09N09K12M	1,2118
1245	18P09N09K12H	1,2118

1066	18P09N09K06B	1,2117
1067	18P09N09K06X	1,2117
1068	18P09N09J09U	1,2117
1069	18P09N09G04Y	1,2116
1070	18P09N09M20Y	1,2119
1071	18P09N09M20T	1,2119
1072	18P09N09M20N	1,2119
1073	18P09N09M20D	1,2118
1074	18P09N09M20Z	1,2119
1075	18P09N09M20U	1,2119
1076	18P09N09M20P	1,2119
1077	18P09N09M20J	1,2118
1078	18P09N09M20E	1,2118
1079	18P09N09F09B	1,2116
1080	18P09N09F09X	1,2116
1081	18P09N09F09S	1,2116
1082	18P09N09F09M	1,2116
1083	18P09N09F09H	1,2116
1084	18P09N09F09C	1,2116
1085	18P09N09F09Y	1,2116
1086	18P09N09F09T	1,2116
1087	18P09N09F09N	1,2116
1088	18P09N09F09I	1,2116
1089	18P09N09F09D	1,2116
1090	18P09N09F09Z	1,2116
1091	18P09N09F09U	1,2116
1092	18P09N09F09P	1,2116
1093	18P09N09F09J	1,2116
1094	18P09N09F09E	1,2116
1095	18P09N09F10V	1,2117
1096	18P09N09N07C	1,2118
1097	18P09N09N07S	1,2118
1098	18P09N09N07M	1,2118
1099	18P09N09N07H	1,2118
1100	18P09N09N07Y	1,2118
1101	18P09N09N07T	1,2118
1102	18P09N09N07N	1,2118
1103	18P09N09N07I	1,2118
1104	18P09N09N07D	1,2118
1105	18P09N09N07Z	1,2118
1106	18P09N09N07U	1,2118
1107	18P09N09G03Z	1,2116
1108	18P09N09G04V	1,2116
1109	18P09N09G04W	1,2116
1110	18P09N09G04X	1,2116
1111	18P09N09J08G	1,2117
1112	18P09N09G18G	1,2117
1113	18P09N09G18B	1,2117
1114	18P09N09G18X	1,2117
1115	18P09N09G18S	1,2117
1116	18P09N09G18M	1,2117
1117	18P09N09G18H	1,2117
1118	18P09N09G18C	1,2117
1119	18P09N09G18Y	1,2117
1120	18P09N09K03Z	1,2117
1121	18P09N09M10G	1,2118
1122	18P09N09M10B	1,2118
1123	18P09N09M10X	1,2118
1124	18P09N09F08Z	1,2116
1125	18P09N09F10Q	1,2116
1126	18P09N09G07F	1,2116
1127	18P09N09G07A	1,2116
1128	18P09N09G07W	1,2117
1129	18P09N09G10A	1,2117
1130	18P09N09G10K	1,2117
1131	18P09N09G10F	1,2117
1132	18P09N09G10B	1,2117
1133	18P09N09G10C	1,2117
1134	18P09N09F14Q	1,2117
1135	18P09N09F14K	1,2117
1136	18P09N09F14F	1,2117
1137	18P09N09F14A	1,2117
1138	18P09N09F14W	1,2117
1139	18P09N09F14R	1,2117
1140	18P09N09G10V	1,2117
1141	18P09N09G10Q	1,2117
1142	18P09N09J08A	1,2117
1143	18P09N09N07B	1,2118
1144	18P09N09N07X	1,2118
1145	18P09N09F10A	1,2116
1146	18P09N09F10W	1,2117
1147	18P09N09J20Z	1,2118
1148	18P09N09J20U	1,2118
1149	18P09N09J20P	1,2118
NÚMERO	**CELL_KEY_I**	**AREA_HA**
1330	18P09N09G16E	1,2117
1331	18P09N09G17V	1,2117
1332	18P09N09G17Q	1,2117
1333	18P09N09G17K	1,2117
1334	18P09N09G17F	1,2117
1335	18P09N09G17A	1,2117

1156	18P09N09G07L	1,2117
1157	18P09N09G07G	1,2116
1158	18P09N09G07X	1,2117
1159	18P09N09G07S	1,2117
1160	18P09N09G07M	1,2117
1161	18P09N09G07H	1,2116
1162	18P09N09G07C	1,2116
1163	18P09N09G07Y	1,2117
1164	18P09N09G07T	1,2117
1165	18P09N09J14I	1,2118
1166	18P09N09J14D	1,2117
1167	18P09N09J14Z	1,2118
1168	18P09N09J08M	1,2117
1169	18P09N09G07K	1,2116
1170	18P09N09G08I	1,2117
1171	18P09N09G08T	1,2117
1172	18P09N09G08N	1,2117
1173	18P09N09G08D	1,2116
1174	18P09N09G08Z	1,2117
1175	18P09N09G08U	1,2117
1176	18P09N09G08P	1,2117
1177	18P09N09G08J	1,2117
1178	18P09N09G08E	1,2116
1179	18P09N09G09V	1,2117
1180	18P09N09G09Q	1,2117
1181	18P09N09G09K	1,2117
1182	18P09N09G09F	1,2117
1183	18P09N09G09A	1,2116
1184	18P09N09G09W	1,2117
1185	18P09N09G09R	1,2117
1186	18P09N09G09L	1,2117
1187	18P09N09G09G	1,2117
1188	18P09N09G09B	1,2116
1189	18P09N09G09X	1,2117
1190	18P09N09G09S	1,2117
1191	18P09N09G09M	1,2117
1192	18P09N09G09H	1,2117
1193	18P09N09G09C	1,2116
1194	18P09N09G09Y	1,2117
1195	18P09N09G09T	1,2117
1196	18P09N09K03P	1,2117
1197	18P09N09K03J	1,2117
1198	18P09N09K03E	1,2117
1199	18P09N09G07N	1,2117
1200	18P09N09G07I	1,2116
1201	18P09N09G07D	1,2116
1202	18P09N09G07Z	1,2117
1203	18P09N09G07U	1,2117
1204	18P09N09G07P	1,2117
1205	18P09N09G07J	1,2116
1206	18P09N09G07E	1,2116
1207	18P09N09G08V	1,2117
1208	18P09N09G08Q	1,2117
1209	18P09N09G08K	1,2117
1210	18P09N09G08F	1,2116
1211	18P09N09G08A	1,2116
1212	18P09N09G08W	1,2117
1213	18P09N09G08R	1,2117
1214	18P09N09G08L	1,2117
1215	18P09N09G08G	1,2116
1216	18P09N09G08B	1,2116
1217	18P09N09M10T	1,2118
1218	18P09N09M10H	1,2118
1219	18P09N09M10C	1,2118
1220	18P09N09M10Y	1,2118
1221	18P09N09M10N	1,2118
1222	18P09N09M10I	1,2118
1223	18P09N09N06Y	1,2118
1224	18P09N09N06M	1,2118
1225	18P09N09N06H	1,2118
1226	18P09N09N06C	1,2118
1227	18P09N09N06T	1,2118
1228	18P09N09N06N	1,2118
1229	18P09N09N06I	1,2118
1230	18P09N09N06D	1,2118
1231	18P09N09N06Z	1,2118
1232	18P09N09N06U	1,2118
1233	18P09N09N06P	1,2118
1234	18P09N09N06J	1,2118
1235	18P09N09N06E	1,2118
1236	18P09N09N07V	1,2118
1237	18P09N09N07Q	1,2118
1238	18P09N09J16X	1,2118
1239	18P09N09J16S	1,2118
NÚMERO	**CELL_KEY_I**	**AREA_HA**
1420	18P09N09K03V	1,2117
1421	18P09N09K03Q	1,2117
1422	18P09N09K03K	1,2117
1423	18P09N09K03F	1,2117
1424	18P09N09K03A	1,2117
1425	18P09N09K03W	1,2117

1246	18P09N09K12C	1,2118
1247	18P09N09K12N	1,2118
1248	18P09N09K12I	1,2118
1249	18P09N09K12D	1,2118
1250	18P09N09K12J	1,2118
1251	18P09N09K12E	1,2118
1252	18P09N09G08C	1,2116
1253	18P09N09G08S	1,2117
1254	18P09N09G08M	1,2117
1255	18P09N09G08H	1,2117
1256	18P09N09G08Y	1,2117
1257	18P09N09F20S	1,2117
1258	18P09N09F20G	1,2117
1259	18P09N09F20B	1,2117
1260	18P09N09F20X	1,2117
1261	18P09N09F20M	1,2117
1262	18P09N09F20H	1,2117
1263	18P09N09M10D	1,2118
1264	18P09N09M10Z	1,2118
1265	18P09N09G06Q	1,2117
1266	18P09N09G06V	1,2117
1267	18P09N09G06K	1,2116
1268	18P09N09G06F	1,2116
1269	18P09N09G06A	1,2116
1270	18P09N09G06W	1,2117
1271	18P09N09G06R	1,2117
1272	18P09N09G06L	1,2116
1273	18P09N09G06G	1,2116
1274	18P09N09G06B	1,2116
1275	18P09N09J08B	1,2117
1276	18P09N09J08X	1,2117
1277	18P09N09J08S	1,2117
1278	18P09N09J08H	1,2117
1279	18P09N09J08C	1,2117
1280	18P09N09J08Y	1,2117
1281	18P09N09J08T	1,2117
1282	18P09N09J08N	1,2117
1283	18P09N09J08I	1,2117
1284	18P09N09J08D	1,2117
1285	18P09N09J08Z	1,2117
1286	18P09N09J08U	1,2117
1287	18P09N09J08P	1,2117
1288	18P09N09J08J	1,2117
1289	18P09N09J08E	1,2117
1290	18P09N09J09V	1,2117
1291	18P09N09J09Q	1,2117
1292	18P09N09J09K	1,2117
1293	18P09N09J09F	1,2117
1294	18P09N09J09A	1,2117
1295	18P09N09J09W	1,2117
1296	18P09N09J09R	1,2117
1297	18P09N09J09L	1,2117
1298	18P09N09J09G	1,2117
1299	18P09N09J09B	1,2117
1300	18P09N09J09X	1,2117
1301	18P09N09K03U	1,2117
1302	18P09N09K06N	1,2117
1303	18P09N09K06I	1,2117
1304	18P09N09M10S	1,2118
1305	18P09N09M10M	1,2118
1306	18P09N09N07K	1,2118
1307	18P09N09N07F	1,2118
1308	18P09N09N07A	1,2118
1309	18P09N09N07W	1,2118
1310	18P09N09N07R	1,2118
1311	18P09N09K04F	1,2117
1312	18P09N09J08R	1,2117
1313	18P09N09J08L	1,2117
1314	18P09N09K04K	1,2117
1315	18P09N09K04A	1,2117
1316	18P09N09J05H	1,2117
1317	18P09N14B16B	1,2119
1318	18P09N09F20C	1,2117
1319	18P09N09F20Y	1,2117
1320	18P09N09F20T	1,2117
1321	18P09N09F20N	1,2117
1322	18P09N09F20I	1,2117
1323	18P09N09F20D	1,2117
1324	18P09N09F20Z	1,2117
1325	18P09N09F20E	1,2117
1326	18P09N09F20U	1,2117
1327	18P09N09F20P	1,2117
1328	18P09N09F20J	1,2117
1329	18P09N09G16J	1,2117
NÚMERO	**CELL_KEY_I**	**AREA_HA**
1510	18P09N09J07M	1,2117
1511	18P09N09J07H	1,2117
1512	18P09N09J07Y	1,2117
1513	18P09N09J07T	1,2117
1514	18P09N09J07N	1,2117
1515	18P09N09J07I	1,2117

1336	18P09N09G17W	1,2117
1337	18P09N09G17R	1,2117
1338	18P09N14B11K	1,2119
1339	18P09N09M10U	1,2118
1340	18P09N09M10P	1,2118
1341	18P09N09M10J	1,2118
1342	18P09N09M10E	1,2118
1343	18P09N09G06X	1,2117
1344	18P09N09G06S	1,2117
1345	18P09N09G06M	1,2116
1346	18P09N09G06H	1,2116
1347	18P09N09G06C	1,2116
1348	18P09N09G06Y	1,2117
1349	18P09N09G06T	1,2117
1350	18P09N09G06N	1,2116
1351	18P09N09G06I	1,2116
1352	18P09N09G06D	1,2116
1353	18P09N09G06Z	1,2117
1354	18P09N09G06U	1,2117
1355	18P09N09G06P	1,2116
1356	18P09N09G06J	1,2116
1357	18P09N09G06E	1,2116
1358	18P09N09J19J	1,2118
1359	18P09N09J19E	1,2118
1360	18P09N09J20V	1,2118
1361	18P09N09J20Q	1,2118
1362	18P09N09J20K	1,2118
1363	18P09N09J20F	1,2118
1364	18P09N09J20A	1,2118
1365	18P09N09J20W	1,2118
1366	18P09N09J20R	1,2118
1367	18P09N09G14N	1,2117
1368	18P09N09G14I	1,2117
1369	18P09N09G14D	1,2117
1370	18P09N09K02Z	1,2117
1371	18P09N09K02N	1,2117
1372	18P09N09K02I	1,2117
1373	18P09N09K02D	1,2117
1374	18P09N14B02C	1,2119
1375	18P09N09F10X	1,2117
1376	18P09N09F10L	1,2116
1377	18P09N09F10G	1,2116
1378	18P09N09F10B	1,2116
1379	18P09N09F10S	1,2116
1380	18P09N09F10M	1,2116
1381	18P09N09F10H	1,2116
1382	18P09N09F10C	1,2116
1383	18P09N09F10Y	1,2117
1384	18P09N09F10T	1,2116
1385	18P09N09F10N	1,2116
1386	18P09N09F10I	1,2116
1387	18P09N09F10D	1,2116
1388	18P09N09F10Z	1,2117
1389	18P09N09F10U	1,2116
1390	18P09N09F10P	1,2116
1391	18P09N09F10J	1,2116
1392	18P09N09F10E	1,2116
1393	18P09N09K16V	1,2118
1394	18P09N09K16W	1,2118
1395	18P09N14B11R	1,2119
1396	18P09N14B11F	1,2119
1397	18P09N14B11A	1,2119
1398	18P09N14B11W	1,2119
1399	18P09N14B11L	1,2119
1400	18P09N14B11G	1,2119
1401	18P09N14B11B	1,2119
1402	18P09N14B11S	1,2119
1403	18P09N14B11M	1,2119
1404	18P09N14B11H	1,2119
1405	18P09N14B11C	1,2119
1406	18P09N14B11T	1,2119
1407	18P09N14B11N	1,2119
1408	18P09N14B11I	1,2119
1409	18P09N14B11D	1,2119
1410	18P09N14B11U	1,2119
1411	18P09N14B11P	1,2119
1412	18P09N14B11J	1,2119
1413	18P09N14B11E	1,2119
1414	18P09N14B12F	1,2119
1415	18P09N14B12V	1,2119
1416	18P09N09K02U	1,2117
1417	18P09N09K02P	1,2117
1418	18P09N09K02J	1,2117
1419	18P09N09K02E	1,2117
NÚMERO	**CELL_KEY_I**	**AREA_HA**
1600	18P09N09J19T	1,2118
1601	18P09N09J19N	1,2118
1602	18P09N09J19I	1,2118
1603	18P09N09J19Z	1,2118
1604	18P09N09J19U	1,2118
1605	18P09N09J19P	1,2118

1426	18P09N09K03R	1,2117
1427	18P09N09K03L	1,2117
1428	18P09N09K03G	1,2117
1429	18P09N09K03B	1,2117
1430	18P09N09K03X	1,2117
1431	18P09N09K03S	1,2117
1432	18P09N09K03M	1,2117
1433	18P09N09K03H	1,2117
1434	18P09N09K03C	1,2117
1435	18P09N09K03Y	1,2117
1436	18P09N09K03T	1,2117
1437	18P09N09K03N	1,2117
1438	18P09N09K03I	1,2117
1439	18P09N09K03D	1,2117
1440	18P09N14B02Y	1,2119
1441	18P09N14B02T	1,2119
1442	18P09N14B02N	1,2119
1443	18P09N14B02U	1,2119
1444	18P09N14B02I	1,2119
1445	18P09N14B02D	1,2119
1446	18P09N14B02Z	1,2119
1447	18P09N14B02P	1,2119
1448	18P09N14B02J	1,2119
1449	18P09N14B02E	1,2119
1450	18P09N14B03V	1,2119
1451	18P09N14B03Q	1,2119
1452	18P09N14B03K	1,2119
1453	18P09N14B03F	1,2119
1454	18P09N09N08Z	1,2118
1455	18P09N09N08N	1,2118
1456	18P09N09J15G	1,2118
1457	18P09N09J15B	1,2117
1458	18P09N09J15H	1,2118
1459	18P09N09J15C	1,2117
1460	18P09N09J15I	1,2118
1461	18P09N09J15D	1,2117
1462	18P09N09J15J	1,2118
1463	18P09N09J15E	1,2118
1464	18P09N09J08W	1,2117
1465	18P09N09K21A	1,2118
1466	18P09N09K21Q	1,2118
1467	18P09N09K21K	1,2118
1468	18P09N09K21F	1,2118
1469	18P09N09K21W	1,2118
1470	18P09N09K21R	1,2118
1471	18P09N09K21L	1,2118
1472	18P09N09K21G	1,2118
1473	18P09N09K21B	1,2118
1474	18P09N09K21S	1,2118
1475	18P09N09K21M	1,2118
1476	18P09N09K21H	1,2118
1477	18P09N09K21N	1,2118
1478	18P09N14B12Q	1,2119
1479	18P09N14B12K	1,2119
1480	18P09N14B12A	1,2119
1481	18P09N14B12W	1,2119
1482	18P09N09F10R	1,2116
1483	18P09N09N08C	1,2118
1484	18P09N09N08I	1,2118
1485	18P09N09N08D	1,2118
1486	18P09N09N08U	1,2118
1487	18P09N09N08P	1,2118
1488	18P09N09N08J	1,2118
1489	18P09N09N08E	1,2118
1490	18P09N09N09Q	1,2118
1491	18P09N09N09K	1,2118
1492	18P09N09N09F	1,2118
1493	18P09N09N09A	1,2118
1494	18P09N09N09R	1,2118
1495	18P09N09G16A	1,2117
1496	18P09N09G16Q	1,2117
1497	18P09N09G16K	1,2117
1498	18P09N09G16F	1,2117
1499	18P09N09G16W	1,2117
1500	18P09N09G16R	1,2117
1501	18P09N09G16L	1,2117
1502	18P09N09K11I	1,2118
1503	18P09N09K21I	1,2118
1504	18P09N09G14E	1,2117
1505	18P09N09J07W	1,2117
1506	18P09N09J07R	1,2117
1507	18P09N09J07L	1,2117
1508	18P09N09J07X	1,2117
1509	18P09N09J07S	1,2117
NÚMERO	**CELL_KEY_I**	**AREA_HA**
1690	18P09N09M24N	1,2119
1691	18P09N09M24I	1,2119
1692	18P09N09M24D	1,2119
1693	18P09N09M24Z	1,2119
1694	18P09N09M24U	1,2119
1695	18P09N09M24P	1,2119

1516	18P09N09J07Z	1,2117
1517	18P09N09J07U	1,2117
1518	18P09N09J07P	1,2117
1519	18P09N09J08Q	1,2117
1520	18P09N09J07J	1,2117
1521	18P09N09J08V	1,2117
1522	18P09N09J08K	1,2117
1523	18P09N09J08F	1,2117
1524	18P09N09K06S	1,2117
1525	18P09N09K06M	1,2117
1526	18P09N09K06H	1,2117
1527	18P09N09K06C	1,2117
1528	18P09N09K06Y	1,2117
1529	18P09N09K06T	1,2117
1530	18P09N09N17B	1,2119
1531	18P09N09N17X	1,2119
1532	18P09N09M23X	1,2119
1533	18P09N09M23S	1,2119
1534	18P09N09M23M	1,2119
1535	18P09N09M23H	1,2119
1536	18P09N09M23C	1,2119
1537	18P09N09M23Y	1,2119
1538	18P09N09M23T	1,2119
1539	18P09N09M23N	1,2119
1540	18P09N09M23I	1,2119
1541	18P09N09M23D	1,2119
1542	18P09N09M23Z	1,2119
1543	18P09N09M23U	1,2119
1544	18P09N09M23P	1,2119
1545	18P09N09M23J	1,2119
1546	18P09N09M23E	1,2119
1547	18P09N09M24V	1,2119
1548	18P09N09M24Q	1,2119
1549	18P09N09M24K	1,2119
1550	18P09N09M24F	1,2119
1551	18P09N09M24A	1,2119
1552	18P09N09M24W	1,2119
1553	18P09N09M24R	1,2119
1554	18P09N09G16G	1,2117
1555	18P09N09G16B	1,2117
1556	18P09N09G16X	1,2117
1557	18P09N09G16S	1,2117
1558	18P09N09G16M	1,2117
1559	18P09N09G16H	1,2117
1560	18P09N09G16C	1,2117
1561	18P09N09G16Y	1,2117
1562	18P09N09G16T	1,2117
1563	18P09N09G16N	1,2117
1564	18P09N09G16I	1,2117
1565	18P09N09G16D	1,2117
1566	18P09N09G16Z	1,2117
1567	18P09N09G16U	1,2117
1568	18P09N09G16P	1,2117
1569	18P09N09F10K	1,2116
1570	18P09N09J05C	1,2117
1571	18P09N09F10F	1,2116
1572	18P09N09G15A	1,2117
1573	18P09N09J17C	1,2118
1574	18P09N09J17S	1,2118
1575	18P09N09J17M	1,2118
1576	18P09N09J17H	1,2118
1577	18P09N09J17Y	1,2118
1578	18P09N09J17T	1,2118
1579	18P09N09J17N	1,2118
1580	18P09N09J17I	1,2118
1581	18P09N09J17D	1,2118
1582	18P09N09J17Z	1,2118
1583	18P09N09J17U	1,2118
1584	18P09N09J17P	1,2118
1585	18P09N09J17J	1,2118
1586	18P09N09J17E	1,2118
1587	18P09N09K13D	1,2118
1588	18P09N09J07V	1,2117
1589	18P09N09N08Y	1,2118
1590	18P09N09N08T	1,2118
1591	18P09N09G18T	1,2117
1592	18P09N09K13E	1,2118
1593	18P09N09J19X	1,2118
1594	18P09N09J19S	1,2118
1595	18P09N09J19M	1,2118
1596	18P09N09J19H	1,2118
1597	18P09N09J19C	1,2118
1598	18P09N09J19Y	1,2118
1599	18P09N09J19D	1,2118
NÚMERO	**CELL_KEY_I**	**AREA_HA**
1780	18P09N09M04M	1,2118
1781	18P09N09M04H	1,2118
1782	18P09N09M04Y	1,2118
1783	18P09N09M04T	1,2118
1784	18P09N09M04N	1,2118
1785	18P09N09M04I	1,2118

SISTEMA DE REFERENCIA: Datum MAGNA

1606	18P09N09F19G	1,2117
1607	18P09N09F19F	1,2117
1608	18P09N09F19A	1,2117
1609	18P09N09N17C	1,2119
1610	18P09N09J09S	1,2117
1611	18P09N09J09M	1,2117
1612	18P09N09J09H	1,2117
1613	18P09N09J09C	1,2117
1614	18P09N09J09Y	1,2117
1615	18P09N09J09T	1,2117
1616	18P09N09J09N	1,2117
1617	18P09N09G17L	1,2117
1618	18P09N09G17G	1,2117
1619	18P09N09F19B	1,2117
1620	18P09N09F19H	1,2117
1621	18P09N09F19C	1,2117
1622	18P09N09F19I	1,2117
1623	18P09N09F19D	1,2117
1624	18P09N09G16V	1,2117
1625	18P09N09J18V	1,2118
1626	18P09N09J18Q	1,2118
1627	18P09N09J18K	1,2118
1628	18P09N09J18F	1,2118
1629	18P09N09J18A	1,2118
1630	18P09N09J18W	1,2118
1631	18P09N09J18R	1,2118
1632	18P09N09J18L	1,2118
1633	18P09N09J18G	1,2118
1634	18P09N09J18B	1,2118
1635	18P09N09J18X	1,2118
1636	18P09N09J18S	1,2118
1637	18P09N09J18M	1,2118
1638	18P09N09J18H	1,2118
1639	18P09N09J18C	1,2118
1640	18P09N09M20M	1,2119
1641	18P09N09M20H	1,2118
1642	18P09N09M20C	1,2118
1643	18P09N09K21V	1,2118
1644	18P09N09J05D	1,2117
1645	18P09N09J05T	1,2117
1646	18P09N09J05N	1,2117
1647	18P09N09J05I	1,2117
1648	18P09N09J05Z	1,2117
1649	18P09N09J05U	1,2117
1650	18P09N09J05P	1,2117
1651	18P09N09J05J	1,2117
1652	18P09N09J05E	1,2117
1653	18P09N09G09N	1,2117
1654	18P09N09G09I	1,2117
1655	18P09N09G09D	1,2116
1656	18P09N09G09Z	1,2117
1657	18P09N09G09U	1,2117
1658	18P09N09G09P	1,2117
1659	18P09N09G09J	1,2117
1660	18P09N09G09E	1,2117
1661	18P09N09F19Z	1,2117
1662	18P09N09F19U	1,2117
1663	18P09N09F19P	1,2117
1664	18P09N09F19J	1,2117
1665	18P09N09F19E	1,2117
1666	18P09N09F20V	1,2117
1667	18P09N09F20Q	1,2117
1668	18P09N09F20K	1,2117
1669	18P09N09F20F	1,2117
1670	18P09N09F20A	1,2117
1671	18P09N09F20W	1,2117
1672	18P09N09F20R	1,2117
1673	18P09N09G18Z	1,2117
1674	18P09N09G18N	1,2117
1675	18P09N09G18I	1,2117
1676	18P09N09G18D	1,2117
1677	18P09N09G18U	1,2117
1678	18P09N09G18P	1,2117
1679	18P09N09G18J	1,2117
1680	18P09N09G18E	1,2117
1681	18P09N09G19V	1,2117
1682	18P09N09G19Q	1,2117
1683	18P09N09G19K	1,2117
1684	18P09N09M19S	1,2119
1685	18P09N09N02V	1,2118
1686	18P09N09N02Q	1,2118
1687	18P09N09M24T	1,2119
1688	18P09N09M24C	1,2119
1689	18P09N09M24Y	1,2119
NÚMERO	**CELL_KEY_I**	**AREA_HA**
1870	18P09N09M05W	1,2118
1871	18P09N09M05R	1,2118
1872	18P09N09N01K	1,2118
1873	18P09N09M25E	1,2119
1874	18P09N09N01V	1,2118
1875	18P09N09N01Q	1,2118

1696	18P09N09M24J	1,2119
1697	18P09N09M24E	1,2119
1698	18P09N09M25V	1,2119
1699	18P09N09M25Q	1,2119
1700	18P09N09M25K	1,2119
1701	18P09N09M25F	1,2119
1702	18P09N09M25A	1,2119
1703	18P09N09M25W	1,2119
1704	18P09N09M25R	1,2119
1705	18P09N09M25L	1,2119
1706	18P09N09M25G	1,2119
1707	18P09N09M25B	1,2119
1708	18P09N09M25X	1,2119
1709	18P09N09M25S	1,2119
1710	18P09N09M25M	1,2119
1711	18P09N09M25H	1,2119
1712	18P09N09M25C	1,2119
1713	18P09N09M25Y	1,2119
1714	18P09N09N16S	1,2119
1715	18P09N09N16G	1,2119
1716	18P09N09N16B	1,2118
1717	18P09N09N16X	1,2119
1718	18P09N09N16M	1,2119
1719	18P09N09N16H	1,2119
1720	18P09N09N16C	1,2118
1721	18P09N09N16Y	1,2119
1722	18P09N09N16T	1,2119
1723	18P09N09N16N	1,2119
1724	18P09N09N16I	1,2119
1725	18P09N09N16D	1,2118
1726	18P09N09N16Z	1,2119
1727	18P09N09N16U	1,2119
1728	18P09N09N16P	1,2119
1729	18P09N09N16J	1,2119
1730	18P09N09N16E	1,2118
1731	18P09N09N17V	1,2119
1732	18P09N09N17Q	1,2119
1733	18P09N09M04V	1,2118
1734	18P09N09M04W	1,2118
1735	18P09N09M19G	1,2118
1736	18P09N09M19B	1,2118
1737	18P09N09M19X	1,2119
1738	18P09N09M19M	1,2119
1739	18P09N09M19H	1,2118
1740	18P09N09M19C	1,2118
1741	18P09N09M19Y	1,2119
1742	18P09N09M19T	1,2119
1743	18P09N09M19N	1,2119
1744	18P09N09M19I	1,2118
1745	18P09N09M19D	1,2118
1746	18P09N09M19Z	1,2119
1747	18P09N09M19U	1,2119
1748	18P09N09M19P	1,2119
1749	18P09N09M19J	1,2118
1750	18P09N09M19E	1,2118
1751	18P09N09M20V	1,2119
1752	18P09N09M20Q	1,2119
1753	18P09N09M20K	1,2119
1754	18P09N09M20R	1,2119
1755	18P09N09M20F	1,2118
1756	18P09N09M20A	1,2118
1757	18P09N09M20W	1,2119
1758	18P09N09M20L	1,2119
1759	18P09N09M20G	1,2118
1760	18P09N09M20B	1,2118
1761	18P09N09N22N	1,2119
1762	18P09N09N22I	1,2119
1763	18P09N09M24L	1,2119
1764	18P09N09M24G	1,2119
1765	18P09N09M13H	1,2118
1766	18P09N09M13Y	1,2118
1767	18P09N09M13T	1,2118
1768	18P09N09M13N	1,2118
1769	18P09N09N17K	1,2119
1770	18P09N09N17F	1,2119
1771	18P09N09N17L	1,2119
1772	18P09N09N17A	1,2119
1773	18P09N09N17W	1,2119
1774	18P09N09N17R	1,2119
1775	18P09N09N17G	1,2119
1776	18P09N09M04R	1,2118
1777	18P09N09M04L	1,2118
1778	18P09N09M04X	1,2118
1779	18P09N09M04S	1,2118
NÚMERO	**CELL_KEY_I**	**AREA_HA**
1960	18P09N09M09B	1,2118
1961	18P09N09M09H	1,2118
1962	18P09N09M09Y	1,2118
1963	18P09N09M09T	1,2118
1964	18P09N09M09N	1,2118
1965	18P09N09M09I	1,2118

1786	18P09N09M04D	1,2118
1787	18P09N09M04Z	1,2118
1788	18P09N09M04U	1,2118
1789	18P09N09M04P	1,2118
1790	18P09N09M04J	1,2118
1791	18P09N09M04E	1,2118
1792	18P09N09M09Q	1,2118
1793	18P09N09M09K	1,2118
1794	18P09N09M18X	1,2119
1795	18P09N09M18S	1,2118
1796	18P09N09M18M	1,2118
1797	18P09N09M18H	1,2118
1798	18P09N09M18C	1,2118
1799	18P09N09M18Y	1,2119
1800	18P09N09M18T	1,2119
1801	18P09N09M18N	1,2118
1802	18P09N09M18I	1,2118
1803	18P09N09M18D	1,2118
1804	18P09N09M18Z	1,2119
1805	18P09N09M18U	1,2119
1806	18P09N09M18P	1,2118
1807	18P09N09M18J	1,2118
1808	18P09N09M18E	1,2118
1809	18P09N09M19V	1,2119
1810	18P09N09M20S	1,2119
1811	18P09N09M05G	1,2118
1812	18P09N09M05L	1,2118
1813	18P09N09M05B	1,2118
1814	18P09N09M05X	1,2118
1815	18P09N09M05C	1,2118
1816	18P09N09M05S	1,2118
1817	18P09N09M05M	1,2118
1818	18P09N09M05H	1,2118
1819	18P09N09M05Y	1,2118
1820	18P09N09M05T	1,2118
1821	18P09N09M05N	1,2118
1822	18P09N09M05I	1,2118
1823	18P09N09M05D	1,2118
1824	18P09N09M13I	1,2118
1825	18P09N09M13P	1,2118
1826	18P09N09M13D	1,2118
1827	18P09N09M13Z	1,2118
1828	18P09N09M13U	1,2118
1829	18P09N09M13J	1,2118
1830	18P09N09M13E	1,2118
1831	18P09N09M14V	1,2118
1832	18P09N09M14Q	1,2118
1833	18P09N09M14K	1,2118
1834	18P09N09M14F	1,2118
1835	18P09N09M15T	1,2118
1836	18P09N09M15H	1,2118
1837	18P09N09M15C	1,2118
1838	18P09N09M15Y	1,2118
1839	18P09N09M15N	1,2118
1840	18P09N09M15I	1,2118
1841	18P09N09M15D	1,2118
1842	18P09N09M15Z	1,2118
1843	18P09N09M15U	1,2118
1844	18P09N09M15P	1,2118
1845	18P09N09M15J	1,2118
1846	18P09N09M15E	1,2118
1847	18P09N09N12Q	1,2118
1848	18P09N09M09R	1,2118
1849	18P09N09M09F	1,2118
1850	18P09N09M09A	1,2118
1851	18P09N09M09W	1,2118
1852	18P09N09M09L	1,2118
1853	18P09N09M09G	1,2118
1854	18P09N09N05F	1,2118
1855	18P09N09N05A	1,2118
1856	18P09N09N05L	1,2118
1857	18P09N09N05G	1,2118
1858	18P09N09N05B	1,2118
1859	18P09N09N05M	1,2118
1860	18P09N09N05H	1,2118
1861	18P09N09N05C	1,2118
1862	18P09N09N05N	1,2118
1863	18P09N09N05I	1,2118
1864	18P09N09N05D	1,2118
1865	18P09N09N05J	1,2118
1866	18P09N09N05E	1,2118
1867	18P09N09M05A	1,2118
1868	18P09N09M05K	1,2118
1869	18P09N09M05F	1,2118
NÚMERO	**CELL_KEY_I**	**AREA_HA**
2050	18P09N09N05V	1,2118
2051	18P09N09N05Q	1,2118
2052	18P09N09N05K	1,2118
2053	18P09N09P01A	1,2118
2054	18P09N09N23L	1,2119
2055	18P09N09N23X	1,2119

1876	18P09N09N01F	1,2118
1877	18P09N09N01A	1,2118
1878	18P09N09N01W	1,2118
1879	18P09N09N01R	1,2118
1880	18P09N09N01L	1,2118
1881	18P09N09N01G	1,2118
1882	18P09N09N01B	1,2118
1883	18P09N09N01X	1,2118
1884	18P09N09N01S	1,2118
1885	18P09N09M05Z	1,2118
1886	18P09N09M05U	1,2118
1887	18P09N09M05P	1,2118
1888	18P09N09M05J	1,2118
1889	18P09N09M05E	1,2118
1890	18P09N09N12K	1,2118
1891	18P09N09N12F	1,2118
1892	18P09N09N12A	1,2118
1893	18P09N09N12W	1,2118
1894	18P09N09N12R	1,2118
1895	18P09N09N12L	1,2118
1896	18P09N09N12G	1,2118
1897	18P09N09N12B	1,2118
1898	18P09N09N01M	1,2118
1899	18P09N09N01H	1,2118
1900	18P09N09N01C	1,2118
1901	18P09N09N01Y	1,2118
1902	18P09N09N01T	1,2118
1903	18P09N09N01N	1,2118
1904	18P09N09N01I	1,2118
1905	18P09N09N01D	1,2118
1906	18P09N09N01Z	1,2118
1907	18P09N09N01U	1,2118
1908	18P09N09N01P	1,2118
1909	18P09N09M24B	1,2119
1910	18P09N09M24X	1,2119
1911	18P09N09M24S	1,2119
1912	18P09N09M24M	1,2119
1913	18P09N09M24H	1,2119
1914	18P09N09M14R	1,2118
1915	18P09N09M14L	1,2118
1916	18P09N09M14A	1,2118
1917	18P09N09M14W	1,2118
1918	18P09N09M14G	1,2118
1919	18P09N09M14B	1,2118
1920	18P09N09M14X	1,2118
1921	18P09N09M14S	1,2118
1922	18P09N09M14M	1,2118
1923	18P09N09M14H	1,2118
1924	18P09N09M14C	1,2118
1925	18P09N09M14Y	1,2118
1926	18P09N09M14T	1,2118
1927	18P09N09M14N	1,2118
1928	18P09N09M14I	1,2118
1929	18P09N09M14D	1,2118
1930	18P09N09M14Z	1,2118
1931	18P09N09M14U	1,2118
1932	18P09N09M25N	1,2119
1933	18P09N09M25I	1,2119
1934	18P09N09N06V	1,2118
1935	18P09N09N06Q	1,2118
1936	18P09N09N06K	1,2118
1937	18P09N09N06F	1,2118
1938	18P09N09N06A	1,2118
1939	18P09N09N21V	1,2119
1940	18P09N09N21Q	1,2119
1941	18P09N09N21K	1,2119
1942	18P09N09N21F	1,2119
1943	18P09N09N21A	1,2119
1944	18P09N09N21W	1,2119
1945	18P09N09N21R	1,2119
1946	18P09N09N11V	1,2118
1947	18P09N09N11Q	1,2118
1948	18P09N09N11K	1,2118
1949	18P09N09M20X	1,2119
1950	18P09N09N16A	1,2118
1951	18P09N09N16W	1,2119
1952	18P09N09N16R	1,2119
1953	18P09N09N16L	1,2119
1954	18P09N09N01J	1,2118
1955	18P09N09N01E	1,2118
1956	18P09N09M09C	1,2118
1957	18P09N09M09X	1,2118
1958	18P09N09M09S	1,2118
1959	18P09N09M09M	1,2118
NÚMERO	**CELL_KEY_I**	**AREA_HA**
2140	18P09N09N22L	1,2119
2141	18P09N09N22G	1,2119
2142	18P09N09N22B	1,2119
2143	18P09N09N22X	1,2119
2144	18P09N09N22S	1,2119
2145	18P09N09N22M	1,2119

1966	18P09N09M09D	1,2118
1967	18P09N09M09Z	1,2118
1968	18P09N09M09U	1,2118
1969	18P09N09M09P	1,2118
1970	18P09N09M09J	1,2118
1971	18P09N09M09E	1,2118
1972	18P09N09M10V	1,2118
1973	18P09N09M10Q	1,2118
1974	18P09N09M10K	1,2118
1975	18P09N09M10F	1,2118
1976	18P09N09M10A	1,2118
1977	18P09N09M10W	1,2118
1978	18P09N09M10R	1,2118
1979	18P09N09M10L	1,2118
1980	18P09N09M19Q	1,2119
1981	18P09N09M19K	1,2118
1982	18P09N09M19F	1,2118
1983	18P09N09N16V	1,2119
1984	18P09N09N16Q	1,2119
1985	18P09N09N16K	1,2119
1986	18P09N09N06B	1,2118
1987	18P09N09N06R	1,2118
1988	18P09N09N06L	1,2118
1989	18P09N09N06G	1,2118
1990	18P09N09N06X	1,2118
1991	18P09N09N06S	1,2118
1992	18P09N09N03M	1,2118
1993	18P09N09N03B	1,2118
1994	18P09N09N03X	1,2118
1995	18P09N09N03S	1,2118
1996	18P09N09N03H	1,2118
1997	18P09N09N03C	1,2118
1998	18P09N09N03Y	1,2118
1999	18P09N09N03T	1,2118
2000	18P09N09N03N	1,2118
2001	18P09N09N03I	1,2118
2002	18P09N09N03D	1,2118
2003	18P09N09N03Z	1,2118
2004	18P09N09N03U	1,2118
2005	18P09N09N03P	1,2118
2006	18P09N09N03J	1,2118
2007	18P09N09N03E	1,2118
2008	18P09N09N04V	1,2118
2009	18P09N09N04Q	1,2118
2010	18P09N09N04K	1,2118
2011	18P09N09N04F	1,2118
2012	18P09N09N04A	1,2118
2013	18P09N09N04W	1,2118
2014	18P09N09N04R	1,2118
2015	18P09N09N04L	1,2118
2016	18P09N09N04G	1,2118
2017	18P09N09N04B	1,2118
2018	18P09N09N04X	1,2118
2019	18P09N09N04S	1,2118
2020	18P09N09N04M	1,2118
2021	18P09N09N04H	1,2118
2022	18P09N09N22Y	1,2119
2023	18P09N09N22T	1,2119
2024	18P09N09N02W	1,2118
2025	18P09N09N02K	1,2118
2026	18P09N09N02F	1,2118
2027	18P09N09N02A	1,2118
2028	18P09N09N02R	1,2118
2029	18P09N09N02L	1,2118
2030	18P09N09N02G	1,2118
2031	18P09N09N23K	1,2119
2032	18P09N09N23F	1,2119
2033	18P09N09N23W	1,2119
2034	18P09N09N23R	1,2119
2035	18P09N09N02B	1,2118
2036	18P09N09N02X	1,2118
2037	18P09N09N02S	1,2118
2038	18P09N09N02M	1,2118
2039	18P09N09N02H	1,2118
2040	18P09N09N02C	1,2118
2041	18P09N09N02Y	1,2118
2042	18P09N09N02T	1,2118
2043	18P09N09M25T	1,2119
2044	18P09N09N04P	1,2118
2045	18P09N09N04D	1,2118
2046	18P09N09N04Z	1,2118
2047	18P09N09N04U	1,2118
2048	18P09N09N04J	1,2118
2049	18P09N09N04E	1,2118
NÚMERO	**CELL_KEY_I**	**AREA_HA**
2230	18P09N09G14B	1,2117
2231	18P09N09G14M	1,2117
2232	18P09N09G14H	1,2117
2233	18P09N09G14C	1,2117
2234	18P09N09F20L	1,2117
2235	18P09N09J14J	1,2118

2056	18P09N09N23S	1,2119
2057	18P09N09N23Y	1,2119
2058	18P09N09N02N	1,2118
2059	18P09N09N02I	1,2118
2060	18P09N09N02D	1,2118
2061	18P09N09N02Z	1,2118
2062	18P09N09N02U	1,2118
2063	18P09N09N02P	1,2118
2064	18P09N09N02J	1,2118
2065	18P09N09N02E	1,2118
2066	18P09N09N03V	1,2118
2067	18P09N09N03Q	1,2118
2068	18P09N09N03K	1,2118
2069	18P09N09N03F	1,2118
2070	18P09N09N03A	1,2118
2071	18P09N09N03W	1,2118
2072	18P09N09N04C	1,2118
2073	18P09N09N04Y	1,2118
2074	18P09N09N04T	1,2118
2075	18P09N09N04N	1,2118
2076	18P09N09N04I	1,2118
2077	18P09N09N11L	1,2118
2078	18P09N09N11W	1,2118
2079	18P09N09N11F	1,2118
2080	18P09N09N11A	1,2118
2081	18P09N09N22P	1,2119
2082	18P09N09N22D	1,2119
2083	18P09N09N22Z	1,2119
2084	18P09N09N22U	1,2119
2085	18P09N09N22J	1,2119
2086	18P09N09N23V	1,2119
2087	18P09N09N23Q	1,2119
2088	18P09N09N06W	1,2118
2089	18P09N09N21X	1,2119
2090	18P09N09N21L	1,2119
2091	18P09N09N21G	1,2119
2092	18P09N09N21B	1,2119
2093	18P09N09N21S	1,2119
2094	18P09N09N21M	1,2119
2095	18P09N09N21H	1,2119
2096	18P09N09N21C	1,2119
2097	18P09N09N21Y	1,2119
2098	18P09N09N21T	1,2119
2099	18P09N09N11R	1,2118
2100	18P09N09N11G	1,2118
2101	18P09N09N11B	1,2118
2102	18P09N09N11X	1,2118
2103	18P09N09N11S	1,2118
2104	18P09N09N11M	1,2118
2105	18P09N09N11H	1,2118
2106	18P09N09N11C	1,2118
2107	18P09N09N11Y	1,2118
2108	18P09N09N11T	1,2118
2109	18P09N09N11N	1,2118
2110	18P09N09N11I	1,2118
2111	18P09N09N11D	1,2118
2112	18P09N09N11Z	1,2118
2113	18P09N09N11U	1,2118
2114	18P09N09N11P	1,2118
2115	18P09N09N11J	1,2118
2116	18P09N09N11E	1,2118
2117	18P09N09N12V	1,2118
2118	18P09N09M25P	1,2119
2119	18P09N09M25D	1,2119
2120	18P09N09M25Z	1,2119
2121	18P09N09M25U	1,2119
2122	18P09N09M25J	1,2119
2123	18P09N09N21N	1,2119
2124	18P09N09N21I	1,2119
2125	18P09N09N21D	1,2119
2126	18P09N09N21Z	1,2119
2127	18P09N09N21U	1,2119
2128	18P09N09M05V	1,2118
2129	18P09N09M05Q	1,2118
2130	18P09N09N21P	1,2119
2131	18P09N09N21J	1,2119
2132	18P09N09N21E	1,2119
2133	18P09N09N22V	1,2119
2134	18P09N09N22Q	1,2119
2135	18P09N09N22K	1,2119
2136	18P09N09N22F	1,2119
2137	18P09N09N22A	1,2119
2138	18P09N09N22W	1,2119
2139	18P09N09N22R	1,2119

2146	18P09N09N22H	1,2119
2147	18P09N09N22C	1,2119
2148	18P09N09N16F	1,2119
2149	18P09N09M19L	1,2118
2150	18P09N09N13D	1,2118
2151	18P09N09N03R	1,2118
2152	18P09N09N03L	1,2118
2153	18P09N09N03G	1,2118
2154	18P09N09M14P	1,2118
2155	18P09N09M14J	1,2118
2156	18P09N09M14E	1,2118
2157	18P09N09M15V	1,2118
2158	18P09N09M15Q	1,2118
2159	18P09N09M15K	1,2118
2160	18P09N09M15F	1,2118
2161	18P09N09M15A	1,2118
2162	18P09N09M15W	1,2118
2163	18P09N09M15R	1,2118
2164	18P09N09M15L	1,2118
2165	18P09N09M15G	1,2118
2166	18P09N09M15B	1,2118
2167	18P09N09M19A	1,2118
2168	18P09N09M19W	1,2119
2169	18P09N09M19R	1,2119
2170	18P09N09K13F	1,2118
2171	18P09N09K13A	1,2118
2172	18P09N09K13G	1,2118
2173	18P09N09K13B	1,2118
2174	18P09N09K13C	1,2118
2175	18P09N09J18I	1,2118
2176	18P09N09J18D	1,2118
2177	18P09N09J18T	1,2118
2178	18P09N09J18N	1,2118
2179	18P09N09J18Z	1,2118
2180	18P09N09J18U	1,2118
2181	18P09N09J18P	1,2118
2182	18P09N09J18J	1,2118
2183	18P09N09J18E	1,2118
2184	18P09N09J19V	1,2118
2185	18P09N09J19Q	1,2118
2186	18P09N09J19K	1,2118
2187	18P09N09J19F	1,2118
2188	18P09N09J19A	1,2118
2189	18P09N09J19W	1,2118
2190	18P09N09J19R	1,2118
2191	18P09N09J19L	1,2118
2192	18P09N09J19G	1,2118
2193	18P09N09J19B	1,2118
2194	18P09N09K11P	1,2118
2195	18P09N09K11D	1,2118
2196	18P09N09K11J	1,2118
2197	18P09N09K11E	1,2118
2198	18P09N09K12K	1,2118
2199	18P09N09K12F	1,2118
2200	18P09N09K12A	1,2118
2201	18P09N09K12L	1,2118
2202	18P09N09K12G	1,2118
2203	18P09N09J13U	1,2118
2204	18P09N09J13P	1,2118
2205	18P09N09J13J	1,2117
2206	18P09N09J13E	1,2117
2207	18P09N09J14V	1,2118
2208	18P09N09J14Q	1,2118
2209	18P09N09J14K	1,2118
2210	18P09N09J14F	1,2117
2211	18P09N09J14A	1,2117
2212	18P09N09J14W	1,2118
2213	18P09N09J14R	1,2118
2214	18P09N09J14L	1,2118
2215	18P09N09J14G	1,2117
2216	18P09N09J14B	1,2117
2217	18P09N09J14X	1,2118
2218	18P09N09J14S	1,2118
2219	18P09N09J14M	1,2118
2220	18P09N09J14H	1,2118
2221	18P09N09J14C	1,2117
2222	18P09N09J14Y	1,2118
2223	18P09N09J14T	1,2118
2224	18P09N09J14N	1,2118
2225	18P09N09G14A	1,2117
2226	18P09N09G14W	1,2117
2227	18P09N09G14R	1,2117
2228	18P09N09G14L	1,2117
2229	18P09N09G14G	1,2117

2236	18P09N09J14E	1,2117
2237	18P09N09J14U	1,2118
2238	18P09N09J14P	1,2118
2239	18P09N09J15V	1,2118
2240	18P09N09J15F	1,2118
2241	18P09N09J15A	1,2117
2242	18P09N09J15W	1,2118
2243	18P09N09K11F	1,2118
2244	18P09N09K11A	1,2118
2245	18P09N09K11G	1,2118
2246	18P09N09K11B	1,2118
2247	18P09N09K11M	1,2118
2248	18P09N09K11H	1,2118
2249	18P09N09K11C	1,2118
2250	18P09N09K11N	1,2118
2251	18P09N09J17B	1,2118
2252	18P09N09J17X	1,2118
2253	18P09N09J18Y	1,2118
2254	18P09N09G08X	1,2117

(C. F.).

Agencia Nacional del Espectro

Resoluciones

RESOLUCIÓN NÚMERO 000646 DE 2021

(diciembre 29)

por medio de la cual se actualiza el Apéndice A del Anexo 2 de la Resolución número 105 de 2020 - Plan Técnico Nacional de Radiodifusión Sonora en Frecuencia Modulada (FM) y el Plan Técnico Nacional de Radiodifusión Sonora en Amplitud Modulada (AM).

El Director General de la Agencia Nacional del Espectro, en ejercicio de sus facultades establecidas en los artículos 28 de la Ley 1341 de 2009, 36 de la Ley 1978 de 2019, 5º del Decreto 093 de 2010 y 5º del Decreto 4169 de 2011, y

CONSIDERANDO:

Que el artículo 75 de la Constitución Política establece que "El espectro electromagnético es un bien público inalienable e imprescriptible sujeto a la gestión y control del Estado, y se garantiza la igualdad de oportunidades en el acceso a su uso en los términos que fije la ley". Igualmente, dispone que "para garantizar el pluralismo informativo y la competencia, el Estado intervendrá por mandato de la ley para evitar las prácticas monopolísticas en el uso del espectro electromagnético".

Que el numeral 7 del artículo 4° de la Ley 1341 de 2009, modificado por el artículo 4° de la Ley 1978 de 2019, establece como uno de los fines de la intervención del Estado en el sector de las Tecnologías de la Información y las Comunicaciones, el de "garantizar el uso adecuado y eficiente del espectro radioeléctrico, así como la reorganización del mismo, respetando el principio de protección a la inversión, asociada al uso del espectro".

Que el artículo 25 de la Ley 1341 de 2009 creó la Agencia Nacional del Espectro (en adelante ANE) y posteriormente el Decreto 4169 de 2011 le señaló como objeto el de brindar soporte técnico para la gestión, planeación y ejercicio de la vigilancia y control del espectro radioeléctrico.

Que de acuerdo con los numerales 2 y 3 del artículo 36 de la Ley 1978 de 2019, es función de la ANE elaborar por solicitud del Ministerio de Tecnologías de la Información y las Comunicaciones los Cuadros de Características Técnicas de la Red (CCTR), junto