



Libertad y Orden

Emitido

MINISTERIO DE TRANSPORTE

DECRETO NÚMERO 1802 DE 2015

(9 SEP 2015)

"Por el cual se desarrolla el Decreto 1770 del 7 de septiembre de 2015 y se autoriza el tráfico férreo en los municipios de Bosconia, Algarrobo, Fundación y Zona Bananera"

EL PRESIDENTE DE LA REPÚBLICA DE COLOMBIA

En ejercicio de sus atribuciones constitucionales y legales, en especial las conferidas por el artículo 215 de la Constitución Política, en concordancia con la Ley 137 de 1994 y en desarrollo del Decreto 1770 del 7 de septiembre de 2015

y

CONSIDERANDO

Que en los términos del artículo 215 de la Constitución Política de Colombia, el Presidente de la República con la firma de todos los ministros, en caso de que sobrevengan hechos distintos a los previstos en los artículos 212 y 213 de la Constitución Política, que perturben o amenacen perturbar en forma grave e inminente el orden económico, social y ecológico del país, o que constituyan grave calamidad pública, podrá declarar el estado de emergencia.

Que según la misma norma constitucional, una vez declarado el estado de emergencia, el Presidente, con la firma de todos los ministros, podrá dictar decretos con fuerza de ley destinados exclusivamente a conjurar la crisis y a impedir la extensión de sus efectos.

Que estos decretos deberán referirse a materias que tengan relación directa y específica con el estado de emergencia y podrán, en forma transitoria, establecer nuevos tributos o modificar los existentes.

Que mediante el Decreto 1770 de 2015, el Gobierno Nacional declaró por el término de treinta (30) días el Estado de Emergencia Económica, Social y Ecológica en los municipios de La Jagua del Pilar, Urumita, Villanueva, El Molino, San Juan del Cesar, Fonseca, Barrancas, Albania, Maicao, Uribia y Hato Nuevo en el departamento de La Guajira; Manaure-Balcón del Cesar, La Paz, Agustín Codazzi, Becerril, La jagua de Ibirico, Chiriguaná y Curumaní en el departamento del Cesar; Toledo, Herrán, Ragonvalia, Villa del Rosario, Puerto Santander, Área Metropolitana de Cúcuta, Tibú, Teorama, Convención, El Carmen, El Zulia, Salazar de las Palmas y Sardinata en el departamento de Norte Santander; Cubaraná en el departamento de Boyacá; Cravo Norte, Arauca, Arauquita y Saravena en el departamento de Arauca; La Primavera, Puerto Carreño y Cumaribo en el departamento del Vichada, e Inírida del departamento de Guainía; con el fin de contrarrestar los efectos de la decisión del Gobierno de la República Bolivariana de Venezuela de cerrar la frontera con Colombia.

Que en el citado decreto se indicó que parte del intercambio comercial que se realiza con la República Bolivariana de Venezuela se efectúa a través de actividades de transporte y centros de acopio vinculados al proceso de explotación de minerales, al punto que solo cuatro municipios producen algo más del 80% del carbón del departamento de Norte de Santander (Sardinata, Cúcuta, El Zulia y Salazar de las Palmas), mineral que se despacha por vía terrestre hacia puertos del vecino país.

Continuación del Decreto "Por el cual se desarrolla el Decreto 1770 del 7 de septiembre de 2015 y se autoriza el tráfico férreo en los municipios de Bosconia, Algarrobo, Fundación y Zona Bananera"

Que en el mismo ámbito, los pequeños productores de carbón de Norte de Santander, que usan el puerto de Maracaibo en Venezuela para sus exportaciones, están enfrentando pérdidas por US\$175.000 por cada día de cierre de la frontera, lo que implica pérdidas por seis millones cuatrocientos mil dólares (US\$6'400.000). A esto se suma que las hullas son el principal producto de exportación del departamento (32% del total en el periodo enero – mayo 2015).

Que en estas condiciones, el cierre de las fronteras afecta definitivamente el intercambio comercial de este mineral, pues se encuentran represadas 220.000 toneladas de carbón aproximadamente en centros de acopio de los municipios cobijados por la declaratoria de emergencia, cifra que podría aumentar por la no movilización de la producción diaria.

Que lo anterior perjudica el empleo asociado a la actividad de explotación y comercialización del carbón y perturba el orden social derivado de la misma, como quiera que siete mil (7.000) trabajadores se encuentran vinculados directamente al proceso productivo y de extracción en los municipios de Norte de Santander cobijados por la declaración de emergencia, y no menos de 24 mil trabajadores se relacionan con actividades indirectas de transporte, centros de acopio, servicios de exportación y servicios a la minería.

Que para evacuar los volúmenes de carbón represados y producidos, se podría acudir a los modos de transporte terrestre, fluvial y férreo o a la combinación de estos.

Que para transportar en tracto-camión las toneladas represadas, se requiere alrededor de 5.946 vehículos y un igual número de viajes. El corredor carretero utilizado para dicha carga comprendería un recorrido que iniciaría en los municipios en los cuales están ubicadas las minas de carbón (Sardinata, Cúcuta, El Zulia y Salazar de las Palmas principalmente). Allí existen cuatro opciones de exportación por los puertos del mar caribe: (i) Puerto Brisas, en Dibulla, Guajira, a una distancia de 680 km; (ii) Sociedad Portuaria de Santa Marta a una distancia de 562 km; (iii) Drummond o Puerto Nuevo a una distancia de 547 km y (iv) Compas, River Port u otro puerto condicionado en el municipio de Barranquilla, a una distancia de 610 km.

Que el modo carretero presenta mayores costos de operación para la movilización de mineral, dada la distancia que se debe atravesar en el territorio nacional, si se compara con los 400 kilómetros que antes del cierre de la frontera recorrían los transportadores del carbón hasta los puertos en Venezuela.

Que otra alternativa para transportar el carbón desde las minas de Norte de Santander hasta los puertos ubicados en el Atlántico es el transporte bimodal carretera - río, realizando el primer recorrido por el corredor Sardinata - Ocaña - Aguachica - Gamarra, en una longitud de 235 kilómetros, para el posterior embarque en el río Magdalena en el Puerto de Capulco ubicado en el municipio de Gamarra, hasta los puertos en la ciudad de Barranquilla, para un segundo tramo de 475 kilómetros, lo que supone un total de 710 kilómetros de recorrido aproximadamente.

Que el transporte fluvial enfrenta importantes obstáculos, ya que para el efecto es preciso contar con barcazas adicionales para movilizar todo el tonelaje requerido, las cuales no se encuentran en el territorio nacional, por lo que sería forzosa su importación o construcción y, además, se necesitaría la modificación de licencias ambientales para ampliar los patios actuales de acopio en puertos fluviales y puertos marítimos, situación que hace difícil el uso inmediato del río Magdalena.

Continuación del Decreto "Por el cual se desarrolla el Decreto 1770 del 7 de septiembre de 2015 y se autoriza el tráfico férreo en los municipios de Bosconia, Algarrobo, Fundación y Zona Bananera"

Este modo de transporte tendría una capacidad de movilización de solo 30.000 toneladas en su etapa inmediata.

Que la opción bimodal carretero – tren supone efectuar el primer recorrido por la vía que comunica los municipios de Sardinata - Ocaña - Aguachica - Pailitas – Calenturitas, con una distancia aproximada de 381 kilómetros, para el descargue y el cargue del mineral en la mina de Calenturitas y su posterior recorrido por vía férrea hasta el municipio de Ciénaga, Magdalena, en un trayecto aproximado de 196 kilómetros, para un total de 577 kilómetros de distancia.

Que no obstante que la distancia es mayor en la opción bimodal terrestre férrea – si se contrapone con el recorrido carretero que se debe efectuar entre las minas y la Sociedad Portuaria de Santa Marta o Puerto Nuevo-, aquella es la mejor alternativa para transportar el carbón represado en la frontera con el vecino país y contrarrestar los efectos de la crisis económica y social generados por la imposibilidad de movilizar este mineral hacia el Océano Atlántico, porque, comparada con las otras posibilidades, es más segura, impacta en menor medida el medio ambiente y ofrece mejores tiempos de movilización, si se consideran los volúmenes que corresponde transportar.

Que la actividad ferroviaria como medio de transporte del carbón presenta mayores ventajas ambientales, en la medida que genera emisiones atmosféricas inferiores al transporte por carretera en los volúmenes a movilizar, al tiempo que, comparado con el transporte de carga terrestre, si bien el tren en un paso eleva el valor de las emisiones acústicas, la sumatoria de camiones para llevar la misma carga genera mayores problemas de ruido.

Que en la actualidad existe un sistema de concesiones férreas parciales administrado por la Agencia Nacional de Infraestructura – ANI, que opera exclusivamente sobre dos líneas: la Red Férrea del Atlántico, que atraviesa los departamentos del Cesar, Magdalena, Santander, Boyacá, Antioquia, Cundinamarca, Caldas; y la Red Férrea del Pacífico, en los departamentos de Caldas, Quindío, Risaralda y Valle. La primera fue entregada en concesión a la sociedad Ferrocarriles del Norte de Colombia S.A. – Fenoco S.A. en el año 1999 y la segunda a Trenes de Occidente S.A. en 1998.

Que en la sentencia T-672 de 2014, la Corte Constitucional ordenó a Fenoco S.A. la suspensión de actividades de transporte ferroviario de carbón, en los lugares donde la vía se encuentre a menos de cien (100) metros a lado y lado de comunidades y/o viviendas del municipio de Bosconia, los días lunes, martes, miércoles, jueves, viernes, sábados, domingos y festivos entre las 10:30 PM y las 4:30 AM.

Que en la misma sentencia, esa Corporación ordenó a Fenoco S.A. que incluyera en su plan de manejo ambiental medidas encaminadas a disminuir el coeficiente de rozamiento e implementara mecanismos de control de ruido y dispuso que la medida de suspensión de actividades debía mantenerse hasta que estuviera concluida la implementación de dichas medidas.

Que en la citada sentencia, la Corte ordenó a la Autoridad Nacional de Licencias Ambientales – ANLA que supervisara el pleno cumplimiento de las obligaciones de Fenoco S.A., derivadas de la sentencia, y procediera a hacer las mediciones y estudios necesarios para establecer si se presentaba contaminación de polvo por carbón en el municipio de Bosconia.

Continuación del Decreto "Por el cual se desarrolla el Decreto 1770 del 7 de septiembre de 2015 y se autoriza el tráfico férreo en los municipios de Bosconia, Algarrobo, Fundación y Zona Bananera"

Que el 25 de agosto de 2015, la ANLA presentó ante el Tribunal Administrativo de Cesar -juez de tutela de instancia única- informe sobre el cumplimiento de la sentencia T-672 de 2014, en el que afirma que Fenoco S.A. ha adoptado todas las medidas para disminuir el coeficiente de rozamiento y controlar el ruido, tales como el esmerilado del equipo, la lubricación de rieles, la colocación de una barrera viva de 2.720 metros, la instalación de gaviones a lo largo de 584 metros y la conformación de diques, con un cumplimiento del 100%.

Que en el mismo informe, la ANLA aseguró que de acuerdo con los estudios técnicos realizados en cumplimiento de la sentencia T-672 de 2014, *"la actividad férrea actualmente no está generando impactos ambientales representativos a la calidad del aire de los centros poblados por donde cruza la vía férrea, y es el material particulado (polvo) generado en las vías de acceso sin pavimentar el mayor responsable de las altas concentraciones de material particulado en la atmosfera de los municipios evaluados, situación que se está presentando en la población de Bosconia"*.

Que a partir de lo expuesto es claro que la entidad accionada dio cumplimiento a las órdenes impartidas por la Corte Constitucional y que en virtud de ello los supuestos fácticos que en su momento afectaron los derechos fundamentales de los accionantes en el proceso de tutela indicado ya desaparecieron, sin que este momento se haya presentado trámite procesal alguno del que pueda inferirse el incumplimiento del fallo referido.

Que hasta la fecha, el Tribunal Administrativo de Cesar no ha proferido ninguna decisión en relación con el informe presentado por la ANLA, por lo que se mantiene la suspensión de la actividad férrea en la Red del Atlántico entre las 10:30 PM y las 4:30 AM.

Que mediante auto del 27 de mayo de 2015, la Sala Séptima de Revisión de la Corte Constitucional, dentro del trámite de tutela del expediente T-4.520.563, ordenó a Fenoco S.A. como medida provisional, suspender por tres (3) meses todos los días entre las 10:30 PM y las 4:30 AM., las actividades de transporte ferroviario de carbón en los municipios de Algarrobo, Fundación y Zona Bananera.

Que hasta el día de publicación del presente decreto legislativo, la Corte Constitucional no ha proferido decisión de fondo, de manera que en la actualidad no existe una decisión judicial que declare que la actividad ferroviaria en tales puntos conlleva una afectación de los derechos fundamentales de sus habitantes.

Que para evitar las consecuencias negativas de orden económico y social producidas por el cierre de la frontera con Venezuela ya descritas y, por tanto, garantizar que el carbón que se produce en los municipios de Norte de Santander cobijados por la declaración de emergencia sea movilizado por el territorio nacional en dirección al Océano Atlántico para su exportación, se debe usar la vía férrea disponible, por ser este el medio de transporte menos contaminante, más expedito y de bajo precio, que cuenta con la infraestructura requerida para el efecto y cuyo concesionario, de acuerdo con el concepto técnico emitido el 25 de agosto de 2015 por la ANLA, ha adoptado medidas efectivas para disminuir el coeficiente de rozamiento y controlar el ruido.

Que teniendo en cuenta que los supuestos fácticos que en su momento sustentaron la decisión de la Corte Constitucional han desaparecido por haberse adoptado las medidas ordenadas, y con el objeto de conjurar los efectos de la actual crisis, es indispensable reanudar el transporte ferroviario todos los días las veinticuatro (24) horas del día en los municipios de Bosconia, Algarrobo, Fundación y Zona

Continuación del Decreto "Por el cual se desarrolla el Decreto 1770 del 7 de septiembre de 2015 y se autoriza el tráfico férreo en los municipios de Bosconia, Algarrobo, Fundación y Zona Bananera"

Bananera, para el transporte del carbón represado y que se produzca en los municipios de Norte de Santander cobijados por la declaración de emergencia, mientras permanezca cerrada la frontera con Venezuela y por el término en que se prolonguen sus efectos.

Que el levantamiento de la restricción es necesario porque la capacidad actual de la vía férrea se encuentra copada en el horario permitido, en razón de los usuarios actuales, situación que hace imposible que las nuevas cargas de carbón provenientes de los municipios de Norte de Santander cobijados por la declaración de emergencia sean movilizadas.

En mérito de lo expuesto,

DECRETA

Artículo 1º. Autorizar el tráfico ferroviario todos los días las veinticuatro (24) horas del día en los municipios de Bosconia, Algarrobo, Fundación y Zona Bananera, para el transporte del carbón represado y que se produzca en los municipios de Norte de Santander cobijados por la declaración de emergencia, mientras permanezca cerrada la frontera con la República Bolivariana de Venezuela y por el término en que se prolonguen sus efectos.

Artículo 2º. El presente decreto rige a partir de la fecha de su publicación.

PUBLÍQUESE, COMUNÍQUESE Y CÚMPLASE

Dado en Bogotá D.C, a los

9 SEP 2015



EL MINISTRO DEL INTERIOR,

JUAN FERNANDO CRISTO BUSTOS

EL MINISTRO DEL INTERIOR, ENCARGADO DE LAS FUNCIONES DEL DESPACHO DE LA MINISTRA DE RELACIONES EXTERIORES,

JUAN FERNANDO CRISTO BUSTOS

EL MINISTRO DE HACIENDA Y CRÉDITO PÚBLICO,


MAURICIO CÁRDENAS SANTAMARÍA

Continuación del Decreto "Por el cual se desarrolla el Decreto 1770 del 7 de septiembre de 2015 y se autoriza el tráfico férreo en los municipios de Bosconia, Algarrobo, Fundación y Zona Bananera"

EL MINISTRO DE JUSTICIA Y DEL DERECHO,


YESID REYES ALVARADO

EL MINISTRO DE DEFENSA NACIONAL,


LUIS CARLOS VILLEGAS ECHEVERRI


EL MINISTRO DE AGRICULTURA Y DESARROLLO RURAL,


AURELIO IRAGORRI VALENCIA

EL MINISTRO DE SALUD Y PROTECCIÓN SOCIAL,


ALEJANDRO GAVIRIA URIBE

EL MINISTRO DE TRABAJO,


LUIS EDUARDO GARZÓN

EL MINISTRO DE MINAS Y ENERGÍA,


TOMÁS GONZÁLEZ ESTRADA

LA MINISTRA DE COMERCIO, INDUSTRIA Y TURISMO,

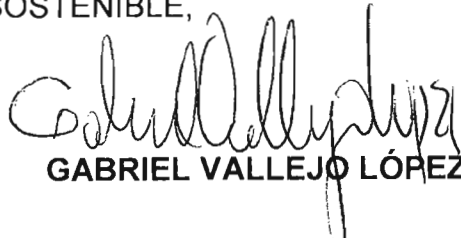

CECILIA ÁLVAREZ-CORREA GLEN

Continuación del Decreto "Por el cual se desarrolla el Decreto 1770 del 7 de septiembre de 2015 y se autoriza el tráfico férreo en los municipios de Bosconia, Algarrobo, Fundación y Zona Bananera"

LA MINISTRA DE EDUCACIÓN NACIONAL,


GINA PARODY D'ECHEONA


EL MINISTRO DE AMBIENTE Y DESARROLLO SOSTENIBLE,


GABRIEL VALLEJO LÓPEZ

EL MINISTRO DE VIVIENDA, CIUDAD Y TERRITORIO,


LUIS FELIPE HENAO CARDONA

EL MINISTRO DE TECNOLOGÍAS DE LA INFORMACIÓN Y LAS COMUNICACIONES,


DAVID LUNA SÁNCHEZ

LA MINISTRA DE TRANSPORTE,


NATALIA ABELLO VIVES

LA MINISTRA DE CULTURA,


MARIANA GARCÉS CÓRDOBA