

Bogotá, D. C., agosto de 2022

Señores,

ROY BARRERAS

Presidente

Senado de la República

GREGORIO ELJACH PACHECO

Secretario General Senado de la República de Colombia

Senado de la República de Colombia

Ciudad

Referencia: Proyecto de Ley “Por medio del cual se dictan normas para la conservación de los humedales designados dentro de la lista de importancia internacional de la Convención Ramsar y se dictan otras disposiciones”

Respetados funcionarios,

Radizamos ante usted el presente Proyecto de Ley “Por medio del cual se dictan normas para la conservación de los humedales designados dentro de la lista de importancia internacional de la Convención Ramsar y se dictan otras disposiciones”, con el que buscamos garantizar la protección de los humedales designados dentro de la lista de importancia internacional de la Convención Ramsar debidamente declarados

En este sentido, se presenta a consideración el presente Proyecto de Ley, para iniciar el trámite correspondiente y cumplir con las exigencias dictadas por la Ley y la Constitución.

De las y los Honorables Congresistas,




ANGÉLICA LOZANO CORREA

Senadora de la República
Partido Verde



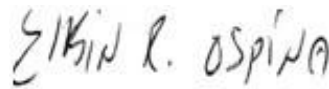
INTI RAÚL ASPRILLA REYES

Senador de la República
Partido Alianza Verde




**HUMBERTO DE LA CALLE
LOMBANA**

Senador de la República
Coalición Alianza Verde Centro Esperanza



ELKIN RODOLFO OSPINA OSPINA

Representante a la Cámara
Partido Alianza Verde



CAROLINA GIRALDO BOTERO
Representante a la Cámara por Risaralda
Partido Alianza Verde



JUAN DIEGO MUÑOZ CABRERA
Representante a la Cámara por el Meta
Partido Alianza Verde




**CATHERINE JUVINAO
CLAVIJO**

Representante a la Cámara
Partido Alianza Verde



SANTIAGO OSORIO MARIN
Representante a la Cámara
Coalición Alianza Verde - Pacto Histórico



FABIÁN DÍAZ PLATA
Senador de la República
Partido Alianza Verde



DANIEL CARVALHO MEJÍA
Representante a la Cámara por Antioquia



JAIME RAÚL SALAMANCA TORRES
Representante a la Cámara por Boyacá
Partido Alianza Verde



IVÁN LEONIDAS NAME VASQUEZ
Senador de la República
Partido Alianza Verde




ALEJANDRO GARCÍA RÍOS
Representante a la Cámara Risaralda
Partido Alianza Verde



JULIA MIRANDA LONDOÑO
Representante a la Cámara por Bogotá
Partido Nuevo Liberalismo



**JUAN SEBASTIÁN GÓMEZ
GONZÁLEZ**
Representante a la Cámara por Caldas
Nuevo Liberalismo



JONATHAN FERNEY PULIDO
Senador de la República
Partido Alianza Verde

PROYECTO DE LEY NO. _____ DE 2022

“Por medio del cual se dictan normas para la conservación de los humedales designados dentro de la lista de importancia internacional de la Convención Ramsar y se dictan otras disposiciones”

El Congreso de la República de Colombia

DECRETA

Artículo 1 °. Objeto. Garantizar la protección de los humedales designados dentro de la lista de importancia internacional de la Convención Ramsar debidamente declarados, a través de la prohibición de las actividades de exploración o explotación de recursos naturales no renovables, la urbanización de humedales, construcción de refinerías de hidrocarburos, la construcción de obras de infraestructura logística y portuaria, en los casos que implique el relleno de humedales y la pérdida de conectividad hídrica y ecosistémica así como las actividades agropecuarias de alto impacto.

Parágrafo 1. La garantía de protección a los humedales designados dentro de la lista de importancia internacional de la Convención Ramsar aplicará de forma inmediata a la expedición de la presente ley sin perjuicio de las posteriores reglamentaciones que deberán ser emitidas en la materia, en tanto aplica el principio de prohibición de retrocesos frente al nivel de protección alcanzado en cada Humedal.

Artículo 2°. Lineamientos y directrices para definir las actividades agropecuarias de alto impacto prohibidas en humedales. El Ministerio de Ambiente y Desarrollo Sostenible en conjunto con el Ministerio de Agricultura y Desarrollo Rural, crearán los lineamientos y directrices que definirán las actividades agropecuarias de alto impacto en humedales que estarán prohibidas.

La construcción de estos lineamientos técnicos deberá garantizar mecanismos de participación ciudadana de acuerdo a lo contenido en el artículo 8 de la presente ley.

La definición de las actividades agropecuarias de alto impacto que estarán prohibidas en los humedales y que serán incorporadas dentro de los lineamientos técnicos, deberán fundamentarse en la clasificación de humedales realizada por el Instituto Alexander Von Humboldt, y producto de ello deberá ser definida la matriz de usos permitidos para actividades agropecuarias de alto impacto.

Los lineamientos y directrices creados por el Ministerio de Ambiente y Desarrollo Sostenible en conjunto con el Ministerio de Agricultura y Desarrollo Rural, deberán tener estricta sujeción al principio de progresividad y no regresión que supone el deber de las autoridades competentes de tomar decisiones que no impliquen un retroceso frente al nivel de protección alcanzado.

El Ministerio de Ambiente y Desarrollo Sostenible en conjunto con el Ministerio de Agricultura y Desarrollo Rural crearán los lineamientos y directrices en un término de diez (10) meses contados a partir de la entrada en vigencia de la presente ley, que definirán las actividades prohibidas, en los casos que implique pérdida de conectividad hídrica y ecosistémica en los humedales designados dentro de la lista de importancia internacional de la Convención Ramsar debidamente declarados.

Parágrafo 1. Los lineamientos planteados en el presente artículo en ninguna instancia podrán oponerse a la Convención Ramsar, omitir estándares técnicos o de participación ciudadana de la comunidad que habite en la zona de influencia y que pueda resultar afectada por las decisiones que se tomen en el marco de los lineamientos técnicos señalados; además, estos no podrán contrariar los estándares internacionales en materia de protección ambiental, ni ser regresivos y deberán contener un análisis integral que involucre conceptos socioecológicos, hidrológicos, hidráulicos y climáticos.

Artículo 3 °. Lineamientos y directrices para definir las actividades prohibidas en humedales en materia de exploración o explotación de recursos naturales no renovables y construcción de obras. El Ministerio de Ambiente y Desarrollo Sostenible creará los lineamientos y directrices que definirán las actividades prohibidas de: exploración o explotación de recursos naturales no renovables; la urbanización de humedales; la construcción de refinerías de hidrocarburos; la construcción de obras de infraestructura logística y portuaria, en los casos que implique el relleno de humedales.

El Ministerio de Ambiente y Desarrollo Sostenible creará los lineamientos y directrices en un término de diez (10) meses contados a partir de la entrada en vigencia de la presente ley, que definirán las actividades prohibidas, en los casos que impliquen pérdida de conectividad hídrica y ecosistémica en los humedales designados dentro de la lista de importancia internacional de la Convención Ramsar debidamente declarados.

La construcción de estos lineamientos técnicos deberá garantizar mecanismos de participación ciudadana de acuerdo a lo contenido en el artículo 8 de la presente ley.

La definición de las actividades que estarán prohibidas en los humedales y que serán incorporadas dentro de los lineamientos técnicos, deberán fundamentarse en la clasificación de humedales realizada por el Instituto Alexander Von Humboldt, y producto de ello deberá ser definida la matriz de usos permitidos.

Los lineamientos y directrices creados por el Ministerio de Ambiente y Desarrollo Sostenible, deberán tener estricta sujeción al principio de progresividad y no regresión que supone el deber de las autoridades competentes de tomar decisiones que no impliquen un retroceso frente al nivel de protección alcanzado.

Parágrafo 1. Los lineamientos planteados en el presente artículo en ninguna instancia podrán oponerse a la Convención Ramsar, omitir estándares técnicos o de participación ciudadana de la comunidad que habite en la zona de influencia y que pueda resultar afectada por las decisiones que se tomen en el marco de los lineamientos técnicos señalados; además, estos no podrán contrariar los estándares internacionales en materia de protección ambiental, ni ser regresivos y deberán contener un análisis integral que involucre conceptos socioecológicos, hidrológicos, hidráulicos y climáticos.

Artículo 4°. Ámbito de aplicación. La presente ley aplicará a los humedales designados dentro de la lista de importancia internacional de la Convención Ramsar debidamente declarados.

Artículo 5°. Prohibición de actividades extractivas a gran escala y actividades agropecuarias de alto impacto. En los humedales designados dentro de la lista de importancia internacional de la Convención Ramsar no se pueden adelantar las actividades de exploración o explotación de recursos naturales no renovables, de construcción de refinerías de hidrocarburos, utilización de fracking y de actividades agropecuarias de alto impacto.

Artículo 6°. Plan de manejo ambiental y zonificación. Las autoridades ambientales deberán definir dentro del plan de manejo ambiental, la zonificación, plan de acción, evaluación, objetos de conservación, la prospectiva, el régimen de usos permitidos al interior de los humedales designados dentro de la lista de importancia internacional de la Convención Ramsar debidamente declarados.

La zonificación deberá buscar la configuración de actividades que aseguren la conservación, preservación y recuperación de su biodiversidad, los servicios ecosistémicos que suministran y las acciones de mitigación de impulsores de transformación y contaminantes que atenten contra su funcionamiento. Las autoridades competentes actuarán bajo los lineamientos de la Convención Ramsar en el manejo y gestión de humedales.

El Ministerio de Ambiente y Desarrollo Sostenible, encargado de responder ante la Convención Ramsar, liderará y coordinará con las Corporaciones Autónomas la formulación de plan de manejo ambiental con sus respectivas zonificaciones, garantizando su armonización con los POMCAS y demás instrumentos de ordenamiento territorial. Asimismo, las Corporaciones Autónomas regionales tendrán que implementar y ejecutar el plan de manejo ambiental con su respectiva zonificación.

Parágrafo 1. En los humedales designados dentro de la lista de importancia internacional de la Convención Ramsar debidamente declarados, no se podrán incrementar en su zonificación las áreas que actualmente están destinadas a actividades agropecuarias, así como infraestructuras urbanas, logísticas o portuarias.

Parágrafo 2. Se deberá hacer una identificación y saneamiento predial en la implementación del Plan de acción del plan de manejo ambiental.

Parágrafo 3. Los propietarios legales de los predios que se encuentren al interior de los humedales podrán voluntariamente ingresar al programa de pago por servicios ambientales para verse beneficiados con los incentivos para la conservación de los humedales.

Parágrafo 4°. Análisis de conectividad. Con el objeto de formular las acciones de intervención más adecuadas que garanticen la funcionalidad ecosistémica, se desarrollará para los humedales designados dentro de la lista de importancia internacional de la Convención Ramsar, un análisis que contenga como mínimo la conectividad del área protegida y su ecosistema acuático aledaño, en un término de seis (6) meses contados a partir de la entrada en vigencia de la presente ley liderado por las entidades enunciadas en el presente artículo.

Artículo 7°. Régimen de transición. Las actividades de exploración o explotación de recursos naturales no renovables, de construcción de refinerías, puertos, zonas de logística, asentamientos urbanos y de actividades agropecuarias de alto impacto existentes al interior de los humedales designados dentro de la lista de importancia internacional de la Convención Ramsar, que hayan sido debidamente declarados o que hubiesen consolidado su situación jurídica antes del 9 de febrero de 2010 para minería y el 16 de junio de 2011 para hidrocarburos, podrán continuar sin derecho a prórroga, sin perjuicio de las acciones que, en virtud de la legislación ambiental, pueden adoptar las autoridades competentes para proteger los ecosistemas en mención.

Las autoridades ambientales deberán evaluar caso a caso si dichas actividades afectan o ponen en peligro a dichos humedales. En caso de hacerlo, deberán imponer las medidas necesarias para la protección, conservación y de ser el caso, restauración frente a los impactos ambientales que se hayan causado, sin perjuicio de las acciones contenidas en la Ley 1333 de 2009.

Artículo 8°. Participación Ciudadana. El Gobierno Nacional deberá incluir en los procesos delimitación, de zonificación, vigilancia y control, a las comunidades, los grupos étnicos, la población inmersa, y la ciudadanía interesada en la conservación, gestión y manejo de los humedales designados dentro de la lista de importancia internacional de la Convención Ramsar para establecer estrategias que generen incentivos para su conservación, en particular, la instancia de los comités locales de humedales, los cuales están dentro de los lineamientos de la convención.

Dentro de los procesos de delimitación, zonificación, vigilancia y control, el Gobierno Nacional deberá garantizar la Participación Ciudadana mediante la creación de un comité gestor ciudadano por cada humedal Ramsar a nivel local y fortalecer el comité gestor ciudadano a nivel nacional. Dicha Participación no podrá limitarse a una instancia informativa, sino que deberá garantizar la

participación activa de las comunidades, grupos étnicos, y en general, a la ciudadanía interesada en la conservación, gestión y manejo de los humedales designados dentro de la lista de importancia internacional de la Convención Ramsar, en particular, para la elaboración de los informes que tienen como destino la convención Ramsar.

Parágrafo 1. La Participación Ciudadana deberá contar con un mecanismo de seguimiento a la gestión de los comités gestores locales y compromisos adquiridos en las sesiones, que a su vez deberán estar articulados con el Comité Nacional.

Parágrafo 2. El Ministerio de Ambiente y Desarrollo Sostenible será responsable de garantizar la periodicidad en la convocatoria del Comité Nacional de Humedales.

Parágrafo 3. El Gobierno Nacional tendrá seis (6) meses contados a partir de la expedición de esta ley para reglamentar el procedimiento y directrices de participación ciudadana a tener en cuenta en este mecanismo. Este procedimiento deberá ser avalado por el Comité Nacional de Humedales.

El Comité Nacional de Humedales podrá expedir un procedimiento y reglamentación temporal de participación, la cual pasará a ser permanente, en caso que el Ministerio de Ambiente y Desarrollo Sostenible no cumpla con su obligación de reglamentar dentro del término y en las condiciones reseñadas en este artículo.

Parágrafo 4. La garantía de participación aplicará tanto para los comités gestores locales de aquellos humedales que no han sido designados como humedal RAMSAR como para los que ya fueron objeto de designación.

Artículo 9°. Vigencia y Derogatorias. La presente ley deroga las disposiciones que le sean contrarias y que impliquen violación al principio de progresividad, en tanto la presente ley no implicará en ninguna instancia retrocesos frente al nivel de protección alcanzado.

De las y los honorables congresistas,




ANGÉLICA LOZANO CORREA

Senadora de la República
Partido Verde



INTI RAÚL ASPRILLA REYES

Senador de la República
Partido Alianza Verde




**HUMBERTO DE LA CALLE
LOMBANA**

Senador de la República
Coalición Alianza Verde Centro Esperanza



ELKIN RODOLFO OSPINA OSPINA

Representante a la Cámara
Partido Alianza Verde



CAROLINA GIRALDO BOTERO
Representante a la Cámara por Risaralda
Partido Alianza Verde



JUAN DIEGO MUÑOZ CABRERA
Representante a la Cámara por el Meta
Partido Alianza Verde




**CATHERINE JUVINAO
CLAVIJO**

Representante a la Cámara
Partido Alianza Verde



SANTIAGO OSORIO MARIN
Representante a la Cámara
Coalición Alianza Verde - Pacto Histórico



FABIÁN DÍAZ PLATA
Senador de la República
Partido Alianza Verde




DANIEL CARVALHO MEJÍA
Representante a la Cámara por Antioquia



JAIME RAÚL SALAMANCA TORRES
Representante a la Cámara por Boyacá
Partido Alianza Verde



IVÁN LEONIDAS NAME VASQUEZ
Senador de la República
Partido Alianza Verde




ALEJANDRO GARCÍA RÍOS
Representante a la Cámara Risaralda
Partido Alianza Verde



JULIA MIRANDA LONDOÑO
Representante a la Cámara por Bogotá
Partido Nuevo Liberalismo



**JUAN SEBASTIÁN GÓMEZ
GONZÁLEZ**
Representante a la Cámara por Caldas
Nuevo Liberalismo



JONATHAN FERNEY PULIDO
Senador de la República
Partido Alianza Verde

PROYECTO DE LEY NO. _____ DE 2022

“Por medio del cual se dictan normas para la conservación de los humedales designados dentro de la lista de importancia internacional de la Convención Ramsar y se dictan otras disposiciones”

EXPOSICIÓN DE MOTIVOS

1. OBJETIVO DEL PROYECTO DE LEY

El objeto del presente proyecto de ley es garantizar la protección de los humedales de importancia internacional y/o los designados dentro de la lista de importancia internacional de la Convención Ramsar debidamente declarados, a través de la prohibición de las actividades de exploración o explotación de recursos naturales no renovables, la construcción de refinerías de hidrocarburos y de actividades agropecuarias de alto impacto, la urbanización de humedales, la construcción de obras de infraestructura logística y portuaria, en los casos que implique el relleno de humedales y la pérdida de conectividad hídrica. De acuerdo con Patiño y Estupiñán (2016¹), la pérdida de área de humedales en Colombia se debe principalmente a las tres actividades: ganadería (63.7%), deforestación (15.9%), agricultura (15.3%). Existen también otras actividades como quemas, urbanizaciones, minería, silvicultura, infraestructura que representan alrededor del 6%. Por lo tanto, y dado el papel fundamental que los humedales cumplen en procesos tan importantes como la adaptación climática, y de manera especial para la regulación climática, el secuestro de carbono y la regulación térmica, este proyecto podría llevar al ámbito legislativo esta importante convención internacional cuya finalidad primordial es la conservación y protección de los humedales de importancia internacional, quedando el Estado colombiano comprometido con la política firme de respetar las obligaciones que versan sobre esta Convención y destacando la necesidad de que los humedales sean de la gente y para la gente por tener derecho constitucional a disfrutarlos.

2. LOS HUMEDALES Y LOS OBJETIVOS DE DESARROLLO SOSTENIBLE

La conservación y el uso racional de los humedales son fundamentales para los medios de subsistencia humanos. La amplia gama de servicios ecosistémicos que ofrecen los humedales los convierte en elemento central del desarrollo sostenible. Sin embargo, los responsables de la formulación de políticas y de la adopción de decisiones suelen subestimar el valor de sus beneficios para la naturaleza y la humanidad (RAMSAR,2018)².

¹ Jorge E. Patino & Lina M. Estupiñán-Suarez (2016). Hotspots of Wetland Area Loss in Colombia. Society of Wetland Scientists 2016. Wetlands (2016) 36:935–943 DOI 10.1007/s13157-016-0806-z

² Ramsar (2018). Convención sobre los humedales. Perspectiva mundial sobre los humedales. Estado de los humedales del mundo y de los servicios que prestan a las personas. Resumen ejecutivo.

Los humedales se encuentran entre los ecosistemas más productivos del planeta y están sometidos a una fuerte presión por parte de las actividades humanas. Los cambios en los humedales debido a los impactos humanos han aumentado y se estima que la mitad del área mundial de humedales se ha perdido durante el último siglo. Los casos documentados de transformación de humedales confirman la tendencia en Colombia (Patiño & Estupiñán, 2016³).

De acuerdo con (Ramsar Convention, 2018⁴), los humedales son esenciales para el bienestar humano, el crecimiento económico inclusivo y la mitigación y adaptación climática son esenciales para lograr los Objetivos de Desarrollo Sostenible (ODS). Los ODS representan una agenda ambiciosa para erradicar la pobreza y lograr el desarrollo sostenible para 2030. La lucha contra el cambio climático requiere un enfoque estratégico integral y de múltiples frentes. Los impactos del cambio climático se sienten en todo el mundo y se prevé un aumento de los desastres relacionados con el clima. Las Partes de la Convención de Ramsar acordaron en 2015 que “los humedales de todas las partes del mundo desempeñan un papel importante en la reducción del riesgo de desastres si los humedales se gestionan y restauran eficazmente cuando sea necesario”. Los suelos de los humedales contienen más de un tercio (35%) del carbono orgánico del mundo. Los ecosistemas costeros y en particular los manglares, las marismas y los lechos de pastos marinos secuestran de dos a cuatro veces más carbono que los bosques terrestres y estos “ecosistemas de carbono azul” juegan un papel importante en la mitigación del cambio climático. Este carbono se almacena a largo plazo en suelos de humedales. Prevenir una mayor degradación, drenaje y pérdida de los ecosistemas de humedales es fundamental para prevenir más emisiones de GEI.

3. HUMEDALES EN COLOMBIA

El 26,9% del total de la superficie de Colombia puede considerarse como humedal, lo que corresponde a un área de 30.781.149 de hectáreas en todo el territorio colombiano (Flórez et al., 2016⁵). Del total de esta extensión, 7.332.656 de hectáreas han sido transformadas, es decir el 24,2% de los humedales que existen en el país (Patiño & Estupiñán, 2016⁶). De este total de humedales identificados en Colombia, aproximadamente 1.000.000 de hectáreas se encuentran dentro de la categoría de protección especial RAMSAR, es decir el 3,3% del total existente en el país. El área hidrográfica que presenta la mayor cantidad de humedales es la Orinoquia, seguida de la Amazonia y Magdalena-Cauca, mientras que el Caribe y el Pacífico presentan los valores más bajos.

³ Ibid

⁴ Ramsar Convention on wetlands (2018). Wetlands and the SDGs. Scaling up wetland conservation, wise use, and restoration to achieve the Sustainable Development Goals. July, 2018

⁵ Carlos Flórez, Lina M. Estupiñán Suárez, Sergio Rojas, César Aponte, Marcela Quiñones, Oscar Acevedo, Sandra Vilardy, Úrsula Jaramillo (2016). Identificación espacial de los sistemas de humedales continentales de Colombia.

⁶

La mayor proporción de los humedales identificados corresponden a “humedales temporales” con un 58,03 %, equivalente a 17.861.536 ha. Le siguen los “humedales potenciales medio y bajo” con 16,35 % y 12,13 % respectivamente. Las categorías menos extensas corresponden a los humedales “permanentes abiertos” correspondiente al 8,22 %, y los “permanentes bajo dosel” equivalentes al 5,28 % del área total de humedales. Los humedales de la categoría “permanentes abierto” presenta los valores más altos en el Magdalena- Cauca y los más bajos en el Caribe; la categoría “permanente bajo dosel” presenta los valores más altos en el Orinoco y en el Caribe, mientras los valores más bajos se presentan en el área Magdalena-Cauca. La siguiente tabla relaciona detalladamente cada categoría.

Áreas hidrográficas	a) Tamaño total del área hidrográfica		b) Tamaño de humedales en el área hidrográfica		c) Porcentaje del área total en humedal	d) Porcentaje que ocupan los humedales en cada área hidrográfica
	ha	%	ha	%	(% de b valor total de a)	(% de b en cada categoría de a)
Orinoquia	34.720.825	30,45	14.725.346	47,84	12,91	42,41
Amazonia	34.199.437	29,99	6.240.455	20,27	5,47	18,25
Magdalena-Cauca	27.105.412	23,77	5.701.101	18,52	5,00	21,03
Caribe	10.285.010	9,02	2.657.571	8,63	2,33	25,84
Pacífico	7.729.873	6,78	1.456.676	4,73	1,28	18,84
Total	114.040.557	100	30.781.149	100	26,99	

Tabla1. Total de hectáreas de humedal en las áreas hidrográficas de Colombia. En a) se detalla el tamaño total de cada área hidrográfica y su porcentaje a nivel nacional; en b) se presenta el número de hectáreas de humedal en cada área hidrográfica y su porcentaje, tomando como 100 % el valor total de hectáreas de humedales identificados para el país, y en c) se muestra el porcentaje que ocupan los humedales en cada área hidrográfica, tomando como 100 % el valor individual. Fuente: Flórez et al.,2016

Pese a estas cifras, de casi un 27% del territorio nacional comprendido por ecosistemas de humedal, son muy pocos los humedales que cuentan con protección y aún menor la cifra de ecosistemas que cuentan con la designación como humedal Ramsar. Así, al interpretar el deber específico del Estado de conservar las áreas de especial importancia ecológica, la Corte Constitucional calificó a los humedales en esta clasificación, desde la adhesión al convenio

Ramsar, y contenido en el artículo 79 de la Constitución, se entiende que de éste se deriva la obligación de preservar ciertos ecosistemas cuya intangibilidad se debe procurar⁷.

Cabe resaltar que las áreas que integran esta denominación deben estar sometidas a un régimen más estricto de conservación, lo cual debe tener consecuencias normativas porque “se convierte en principio interpretativo de obligatoria observancia frente a la aplicación e interpretación de normas que afecten dichas áreas” y por el derecho de las personas de disfrutar de estas.⁸ De hecho, se ha calificado como un “atentado grave contra la humanidad y las generaciones futuras”, no cumplir la obligación de conservarlos, al no tomar medidas de parte del Estado y todos los habitantes⁹.

En los últimos años ha venido aumentando la cifra y asciende a doce (12) sitios Ramsar en el país, adquiriendo estos humedales un nuevo estado de relevancia a nivel nacional e internacional. Con esta designación son reconocidos por ser de gran valor, no solo para el país o los países en los que se ubican, sino para la humanidad en su conjunto.¹⁰

Además, el Consejo de Estado ha señalado que los humedales ofrecen servicios ecológicos invaluable (resaltando los servicios hidrológicos), debido a sus características que lo convierten en uno de los ecosistemas más productivos; su estado tiene repercusiones directas sobre la pesca, el nivel freático, entre otros, y por lo tanto incide en el desarrollo de la agricultura, el almacenamiento de agua, la producción de madera, la regulación de inundaciones, por mencionar algunas¹¹.

Por lo tanto, al asegurar la protección de estos se protegen ecosistemas estratégicos que prestan servicios públicos, contribuyendo a la sostenibilidad ecológica y a la calidad de vida de los seres humanos, en especial quienes viven a las proximidades de los humedales¹², resaltando la importancia de áreas consideradas no sólo de interés nacional, sino internacional, como las incluidas en el convenio Ramsar.

La inclusión de un humedal en la lista representa el compromiso del Gobierno de adoptar las medidas necesarias para garantizar que se mantengan sus características ecológicas. La Convención incluye diversas medidas para responder a las amenazas para las características

Ibid

⁶ Ponce de León, E., (2004) Humedales: Designación de sitios Ramsar en territorios de grupos étnicos en Colombia. WWF Colombia. Santiago de Cali, Colombia.

⁷ Montealegre Lynett, E., (2002) Sentencia T-666. Corte Constitucional, Colombia.

⁹ Ibid

¹⁰ Humedales de importancia internacional (Sitios Ramsar). Consultado en: <https://www.ramsar.org/es/acerca-de/humedales-de-importancia-internacional-los-sitios-ramsar-0>

¹¹ Ibid

¹² Lemus Bustamante, J.M., (20 de septiembre, 2001) Consejo de Estado, Sala de lo Contencioso Administrativo, acción popular.

ecológicas de los sitios¹³. Colombia se comprometió con 4 obligaciones principales, dentro de la que se destaca la última:

“(...) Debe apoyar activamente las políticas y regulaciones sobre conservación de los humedales, consultando con otras Partes la aplicación de las resoluciones de la Convención.”

Para cumplir con este compromiso, en la Resolución VII.7 de la Convención Ramsar recomienda a los países miembros revisar y si es necesario modificar sus legislaciones internas, así como las instituciones nacionales asociadas a la administración y conservación de los humedales, de tal forma que estas sean acordes a los propósitos de la convención¹⁴.

De tal forma, que este proyecto de ley busca hacer frente a los compromisos convenidos por el Estado en la Convención Ramsar, protegiendo los ecosistemas considerados “áreas de especial importancia ecológica” para el país y el planeta, como los Humedales incluidos en la lista Ramsar. De esta manera se podrá asegurar la conservación de las funciones ecológicas que estos proveen, y los servicios ecosistémicos y sociales que prestan. Se recalca su gran importancia en la regulación de ciclos hídricos, prevención de desastres (inundaciones), reservas de agua dulce, captación de CO₂, diversidad de especies endémicas de fauna y flora, agricultura, pesca; entre otras razones ecológicas y sociales ya mencionadas.

4. HUMEDALES RAMSAR DECLARADOS EN COLOMBIA

Mediante la Ley 357 del 21 de enero de 1997¹⁵, el Congreso de la República de Colombia aprobó la “Convención Relativa a los Humedales de Importancia Internacional especialmente como Hábitat de Aves Acuáticas”, suscrita en Ramsar el 2 de febrero de 1971, la cual fue declarada exequible por la Corte Constitucional colombiana, mediante la Sentencia C-582 de 1997¹⁶.

En dicha Convención se estableció la definición de los humedales como: “las extensiones de marismas, pantanos y turberas, o superficies cubiertas de agua, sean éstas de régimen natural o artificial, permanentes o temporales, estancadas o corrientes dulces, salobres o saladas, incluidas las extensiones de agua marina cuya profundidad en marea no exceda de seis metros”¹⁷.

¹³ Modificaciones en las características ecológicas. Consultado en: <https://www.ramsar.org/es/sitios-pa/c3%adses/modificaciones-en-las-caracter%3%adsticas-ecol%3%b3gicas>

¹⁴ Ibidem.10

¹⁵ Colombia, Congreso de la República, Ley 357 de 1997.

¹⁶ Colombia, Corte Constitucional, sentencia C 582 del 13 de noviembre de 1997, magistrado ponente José Gregorio Hernández, expediente LAT 101.

¹⁷ Dicha definición fue acogida de igual manera por el ordenamiento jurídico colombiano.

El entonces Ministerio de Ambiente, Vivienda y Desarrollo Territorial, expidió la Resolución 157 de 2004 "Por la cual se reglamenta el uso sostenible, conservación y manejo de los humedales y se desarrollan aspectos referidos a los mismos en aplicación de la Convención Ramsar" en la que acogiendo la definición anteriormente mencionada, se indicó que los humedales son bienes de uso público, sin perjuicio de lo dispuesto por el Código Civil, el Código Nacional de los Recursos Naturales Renovables y de Protección del Ambiente y el Decreto 1541 de 1978, en relación con las aguas no marítimas o continentales¹⁸.

Cabe resaltar que además de la normativa relacionada, se pueden también fijar las siguientes normas y lineamientos en relación con la protección de humedales¹⁹:

- Decreto 3600 de 2007, hoy compilado en el Decreto 1077 de 2015. Se definió con determinante de ordenamiento del suelo rural las "Áreas de conservación y protección Ambiental - Áreas de especial importancia ecológica: páramos y subpáramos, zonas de recarga de acuíferos, rondas hidráulicas de los cuerpos de agua, humedales, pantanos, lagos, lagunas, ciénagas, manglares y reservas de flora y fauna."
- Resolución 196 de 2006 "Por la cual se adopta la guía técnica para la formulación de planes de manejo para humedales en Colombia."
- Resolución 1128 de 2006 "Por la cual se modifica el artículo 10 de la Resolución 839 de 2003 y el artículo 12 de la Resolución 157 de 2004 y se dictan otras disposiciones."

La adición de Colombia a la Convención de Ramsar, trajo consigo compromisos y responsabilidades ineludibles al objetivo de la misma (conservación y uso racional de los humedales), entre las que se debe mantener las características ecológicas de dichos ecosistemas y si es el caso, la implementación de medidas adicionales para recuperar sus funciones y valores perdidos.

Hacer parte de la Convención también significa para el país mayor posibilidad de acceder a cooperación internacional, lo que se traduce en, por ejemplo, transferencia de tecnología, capacitación de personal especializado, y en la presentación de proyectos ante el Fondo para la Conservación de Humedales de la propia Convención, o ante otras agencias financiadoras. También, la Convención ha sido utilizada por algunas partes para contener desarrollos negativos que hubieran tenido efectos nocivos sobre sitios Ramsar, así como para recibir asesoría sobre nuevas medidas aceptadas internacionalmente relacionadas con los humedales, como los criterios para su clasificación, la interpretación de conceptos como el de uso racional, entre otros (Ponce de León, 2004)²⁰.

¹⁸ Gómez-Rey, A., Henao Mera, Á. J., & Rincón Escobar, C. A. (2017). La minería en páramos, humedales y reservas forestales. [N.p.]: Editorial Universidad del Rosario.

¹⁹ Gómez-Rey, A., Henao Mera, Á. J., & Rincón Escobar, C. A. (2017). La minería en páramos, humedales y reservas forestales. [N.p.]: Editorial Universidad del Rosario.

²⁰ Ponce de León, E. (2004). Humedales: designación de sitios Ramsar en territorios de grupos étnicos en Colombia.

5. NATURALEZA JURÍDICA Y LA PROTECCIÓN ESPECIAL DE LOS HUMEDALES

El Consejo de Estado²¹ ha entendido que efectivamente los humedales son bienes de uso público, por tanto, no pueden ser adquiridos a justo título bajo ninguna forma traslativa de dominio ya que el objeto sería ilícito y estaría viciado de nulidad absoluta el acto; aunque el Tribunal de Cierre también reconoce de la existencia de propiedad o dominio privado sobre humedales para lo cual propone: la función social y ecológica de la propiedad que permite a la autoridad competente el imponer limitaciones con el objeto de conservarlos²².

Precisamente en el mencionado concepto, el Consejo de Estado establece que en aquellos casos en los que exista un derecho privado (adquirido o consolidado con arreglo a la ley) sobre un área que esté al interior de un humedal, las autoridades competentes pueden adelantar un proceso de compraventa con las personas que acrediten la calidad de propietarios, esto con fundamento en el Código de Recursos Naturales y lo estipulado para tal efecto en la Ley 80 de 1993²³.

De igual manera, en el concepto de referencia el Consejo de Estado fijó que, si es el caso, puede procederse a la figura de la expropiación, a la limitación por la vía de la función ecológica de la propiedad para proteger los fines naturales que le corresponden a los humedales, o bien a la declaratoria de reserva ecológica o ambiental a la que hace referencia el artículo 47 del código de Recursos Naturales.²⁴

En igual sentido se pronuncia la Superintendencia de Notariado y Registro en la instrucción Administrativa 25-2001²⁵ al indicar “(...) Los que existen en terrenos de propiedad privada se encuentran sujetos a la función social y ecológica de la propiedad inherentes a esta clase de dominio y a ceder al interés público o social, en el evento de mediar conflicto. Aquí, la declaratoria de reserva ecológica ambiental, es el instrumento que convierte el humedal en un bien de uso público, con las consecuencias que ello representa²⁶.

La declaratoria de reserva ecológica o ambiental, está proyectada a restringir el uso a particulares un determinado recurso natural, fundamentalmente, cuando corresponda a propiedad privada (...)”²⁷

²¹ Colombia, Consejo de Estado, Sala de Consulta y Servicio Civil, sentencia del 28 de octubre de 1994, consejero ponente Javier Henao Hidrón, expediente radicación 642.

²² Gómez-Rey, A., Henao Mera, Á. J., & Rincón Escobar, C. A. (2017). La minería en páramos, humedales y reservas forestales. [N.p.]:

Editorial Universidad del Rosario.

²³ Gómez-Rey, A., Henao Mera, Á. J., & Rincón Escobar, C. A. (2017). La minería en páramos, humedales y reservas forestales. [N.p.]: Editorial Universidad del Rosario.

²⁴ Gómez-Rey, A., Henao Mera, Á. J., & Rincón Escobar, C. A. (2017). La minería en páramos, humedales y reservas forestales. [N.p.]: Editorial Universidad del Rosario.

²⁵ En González Villa, Julio Enrique, Derecho Ambiental Colombiano, Parte Especial, Tomo I, Universidad Externado de Colombia, Bogotá, 2006, p. 29

En estos eventos se deberán realizar las correspondientes inscripciones en los folios de instrumentos públicos por tratarse de una limitación al dominio de conformidad con lo dispuesto en el artículo 52 del Decreto 1250 de 1970²⁸ aunque en la práctica no siempre ocurre.

Finalmente, es imprescindible destacar que la Ley 1450 de 2011, Plan Nacional de Desarrollo 2010-2014, en su artículo 202 fijó que “Los ecosistemas de páramos y humedales deberán ser delimitados a escala 1:25.000 con base en estudios técnicos, económicos, sociales y ambientales adoptados por el Ministerio de Ambiente, Vivienda y Desarrollo Territorial o quien haga sus veces. La delimitación será adoptada por dicha entidad mediante acto administrativo.”²⁹

De la misma manera, el artículo 202 estableció que en los ecosistemas de humedales se podrán restringir parcial o totalmente las actividades agropecuarias, de exploración de alto impacto y explotación de hidrocarburos y minerales con base en estudios técnicos, económicos, sociales y ambientales adoptados por el Ministerio de Ambiente, Vivienda y Desarrollo Territorial o quien haga sus veces. No obstante, lo anterior, el Plan Nacional de Desarrollo 2014-2018, contenido en la Ley 1753 de 2015, realizó algunas modificaciones respecto a lo establecido en el plan anteriormente mencionado, una de ellas es que ya no se hablara de delimitación de humedales a escala 1:25.000 sino de cartografía que determine el Ministerio de Ambiente y Desarrollo Sostenible, con el aporte de los institutos de investigación adscritos o vinculados.

Para finalizar este análisis de la naturaleza jurídica y la protección especial de los humedales, cabe resaltar una Sentencia del año 2015 del Consejo de Estado³⁰, en la cual se determinó que los humedales son una clara manifestación del derecho colectivo al medio ambiente, pues reiteró que los mismos gozan de protección constitucional reforzada, y que se deben considerar en cuenta los siguientes elementos:

“(i) si un humedal se encuentra ubicado en una propiedad privada el Estado puede establecer limitaciones y cargas al derecho de dominio del propietario en aras de garantizar la conservación del humedal, lo cual resulta legítimo en virtud de la función social y ecológica inherente a este derecho.

(ii) el Estado puede expropiar el derecho de propiedad privada cuando de la protección al humedal se trate y esta no resulte viable por medio de simples limitaciones al ejercicio de las facultades dominicales.

(iii) por regla general no se admite la existencia de derechos adquiridos sobre los humedales, salvo cuando estos se encuentran al interior de una propiedad privada debidamente acreditada.”

Así las cosas, se desprende de la protección especial referida, que del concepto de humedal se encuentran las siguientes características:

- a) Son áreas de especial importancia ecológica.
- b) Son bienes de uso público, salvo los que tomen parte de predios de propiedad privada.

- c) La función social y ecológica que se desprende de la Constitución, exige una protección a los recursos naturales que se ubiquen al interior de los ecosistemas de humedal.

En Colombia actualmente el área total de áreas Ramsar es de 1'994.385 (ha) aproximadamente, jurídicamente reconocidos así:

- Decreto 224 de febrero 2 de 1998. Designase como humedal para ser incluido en la Lista de Humedales de Importancia Internacional, El Sistema Delta Estuarino del Río Magdalena, Ciénaga Grande de Santa Marta, 400.000 hectáreas (en el decreto, 528.000 según ANDI³¹).
- Decreto 698 de abril 18 de 2000. Designase como humedal para ser incluido en la Lista de Humedales de Importancia Internacional, la Laguna de La Cocha. 39.000 hectáreas (en el decreto, 40.032 hectáreas según ANDI).
- Decreto 1667 de agosto 2 de 2002. Designase el Delta del río San Juan y el Delta del río Baudó, para ser incluidos en la Lista de Humedales de Importancia Internacional. El citado decreto, no menciona el área total (ha), sin embargo, la ANDI señala que son 8.888 hectáreas.
- Decreto 2881 del 31 de julio de 2007. Designase como humedales para ser incluidos en la Lista de Humedales de Importancia Internacional, al complejo de humedales denominado Laguna del Otún. - 6.578 hectáreas, fue ampliado por el decreto 250 14 de febrero de 2017 a 115.883,09 hectáreas (122 mil según ANDI).
- Decreto 233 del 30 de enero de 2008. Designase como humedales para ser incluidos en la Lista de Humedales de Importancia Internacional, al Sistema Lacustre de Chingaza. El área total (ha) no se expone en el decreto, sin embargo, la ANDI menciona 4.058 hectáreas.
- Decreto 1275 del 8 de julio de 2014. Por el cual se designa el Complejo de Humedales de la Estrella Fluvial de Inírida para ser incluido en la lista de Humedales de Importancia Internacional, en cumplimiento de lo dispuesto en la Ley 357 de 1997. El área total (ha) no se expone en el decreto, sin embargo, la ANDI menciona 250.158 hectáreas.
- Decreto 251 del 14 de febrero de 2017. Se designa el Complejo de Humedales del Alto Río Cauca Asociado a la Laguna de Sonso para ser incluido en la lista de Humedales de Importancia Internacional. - internacional, en cumplimiento de lo dispuesto en la Ley 357 de 1997. El área total (ha) no se expone en el decreto, sin embargo, la ANDI menciona 5.524,95 hectáreas.

²⁶ Los autores discrepan en el sentido que la declaratoria de reserva no convierte un bien de propiedad privada en uno de uso público por cuanto no hay traslado del dominio. Simplemente limita su uso, situación que la Superintendencia explica a continuación.

²⁷ Gómez-Rey, A., Henao Mera, Á. J., & Rincón Escobar, C. A. (2017). La minería en páramos, humedales y reservas forestales. [N.p.]: Editorial Universidad del Rosario.

²⁸ Colombia, Presidencia de la República, Decreto 1250 de 1970

²⁹ Gómez-Rey, A., Henao Mera, Á. J., & Rincón Escobar, C. A. (2017). La minería en páramos, humedales y reservas forestales. [N.p.]: Editorial Universidad del Rosario.

³⁰ Colombia, Consejo de Estado, Sección Primera, Sentencia del 28 de mayo de 2015, Consejero ponente Guillermo Vargas

Ayala, radicación 63001-23-31-000-2012-00032-01(AP)

³¹ Análisis Y Retos De La Política Nacional Para La Gestión Integral Del Recurso Hídrico: La paz está en nuestra naturaleza. (2018). Min. Ambiente & Gobierno de Colombia. Disponible en línea: <http://www.andi.com.co/Uploads/JaitonDiez.pdf>

- Decreto 1573 del 28 de septiembre de 2017. "Por el cual se adiciona una sección al Decreto 1076 de 2015, con el fin de designar al Complejo de Humedales Lagos de Tarapoto para ser incluido en la lista de Humedales de Importancia Internacional Ramsar, en cumplimiento de lo dispuesto en la Ley 357 de 1997 - 45.463,96 hectáreas (en el decreto, 45.683 hectáreas según ANDI).
- Decreto 356 del 22 de febrero de 2018. Por el cual se adiciona una sección al Decreto 1076 de 2015, con el fin de designar al Complejo Cenagoso de Ayapel para ser incluido en la lista de Humedales de Importancia Internacional Ramsar, en cumplimiento de lo dispuesto en la Ley 357 de 1997. - 54.376,78 hectáreas.
- Decreto 1190 del 12 de julio de 2018, mediante el cual se declara al Complejo Cenagoso de Zapatosa en la lista de Humedales de Importancia Internacional Ramsar y el decreto 1235 del 18 de julio de 2018 mediante el cual se declara al río Bitá en la lista de Humedales de Importancia Internacional Ramsar.
- Decreto 1468 del 6 de agosto de 2018 mediante el cual se declara al complejo de humedales del Bogotá en la lista de Humedales de Importancia Internacional Ramsar.

6. EXPERIENCIA COMPARADA

Normativa de humedales incluidos en la lista Ramsar y en general en otros países de Latinoamérica:

País / Estado / Provincia	Ramsar
Venezuela	<p>Venezuela cuenta actualmente con 5 localidades Ramsar: Archipiélago de Los Roques, Laguna de la Restinga, Laguna de Tacarigua, El Refugio de Fauna Silvestre de Cuare y el Refugio de Fauna Silvestre y Reserva de Pesca de los Olivitos o Ciénaga de Los Olivitos. Estos humedales no solo se encuentran protegidos bajo la convención Ramsar, sino también por el estado venezolano. Los tres primeros lugares están protegidos en Venezuela bajo la figura de parques nacionales y los dos últimos como refugios de fauna.³²</p> <p>En cuanto al protagonismo de los humedales y en específico los considerados en la lista Ramsar se han formulado legislaciones como las que se muestran a continuación:</p> <ul style="list-style-type: none"> ● La Ley Orgánica para la Ordenación del Territorio (Decreto 276): ● Ley Orgánica de los Espacios Acuáticos (Gaceta oficial N° 5.890 de fecha 31-07-2008) ● Decreto N° 883 (publicado en la Gaceta Oficial de la República de Venezuela N° 5.021) 1.995 ● Decreto N° 1.257 (publicado en la Gaceta Oficial de la República de Venezuela N° 35.946) 1.996
Ecuador	<p>En el Ecuador existen 19 humedales incluidos en la Lista de Humedales de Importancia Internacional. Once de los cuales están dentro del Patrimonio de Áreas Naturales del Estado y los dos restantes (Abras de Mantequilla y La Segua) están constituidos por varias tierras de propiedad privada. Cabe mencionar que 6 de los humedales no se ha confirmado si pertenece a alguna categoría oficial de conservación.</p> <p>Específicamente, en materia de gestión del agua, se ha mencionado que la legislación existente no es suficiente para la conservación y uso racional de los humedales. Cabe resaltar el</p>

País / Estado / Provincia	Ramsar
	<p>enfoque ecosistémico del cuidado del agua en la constitución de 2008 y los esfuerzos en el proceso de construcción del nuevo marco legal del agua³³</p> <p>La Convención Ramsar ha sido un instrumento fundamental para la conservación de los humedales en el país, ya que no existe una legislación específica para su conservación; recién con la aprobación de la Constitución en 2008, se incluye una disposición constitucional relativa a la conservación y protección de los ecosistemas frágiles, dentro de los que se encuentran los humedales:</p> <ul style="list-style-type: none"> ● Constitución Política de Ecuador (2008) ● Ley Forestal y de Conservación de Áreas Naturales (1981) ● Aprobada Código Orgánico del Ambiente (2017) para que sea reconocida como Ley de la República: ● Ley orgánica de recursos hídricos, usos y aprovechamiento del agua (2014): ● Ley para la conservación y uso sustentable de la biodiversidad (Se encuentra en el Congreso Nacional para aprobación).
Bolivia	<p>Bolivia cuenta con 11 humedales declarados en el Convenio Ramsar. A partir de la construcción de la constitución política del 2009, la conservación de la naturaleza tomó mayor fuerza y de igual modo tuvieron mayor protagonismo los humedales. De tal forma, que, a partir de la publicación de dicha constitución, se han desarrollado esfuerzos legislativos para la oportuna conservación de los humedales o de algunos en específico. Cuentan además con acciones legislativas directas para la protección de humedales con importancia internacional y agregados a la lista del Convenio Ramsar.</p> <ul style="list-style-type: none"> ● Ley n° 2357 (2002) Aprobación del Convenio Ramsar. ● Resolución ministerial No.003 Estrategia para la gestión integral y humedales y sitios Ramsar en Bolivia. ● Constitución Política del Estado (2009): Artículo 374 ● Ley 300/2012 Ley de la Madre Tierra.

País / Estado / Provincia	Ramsar
	<ul style="list-style-type: none"> ● Ley de Bofedales 404: Aprovechamiento sustentable de bofedales. ● Ley SPIE/PTDI: Planificación integral del Estado en el marco de vivir bien.
México	<p>México ocupa el segundo lugar en número de sitios Ramsar a nivel mundial, con 142 sitios. A pesar del número de humedales designados, no se evidencia una Ley que vele directamente por la conservación de los humedales y en concreto por los humedales con consideración internacional (Convenio Ramsar). Sin embargo, se destaca:</p> <ul style="list-style-type: none"> ● Constitución Política de los Estados Unidos Mexicanos: Dan fundamento a la prevención, preservación y protección de los humedales los artículos: 4, 25, 27, 42, 48, 73, 76, 89 y 115. Las siguientes leyes forman parte del marco legal que tiene incidencia en la regulación de los humedales³⁴: <ul style="list-style-type: none"> ● Ley General de Bienes Nacionales ● Ley General del Equilibrio Ecológico y Protección al Ambiente (LGEEPA) ● Ley de Aguas Nacionales. ● Ley Federal del Mar. ● Ley General de Vida Silvestre. ● Ley General de Pesca y Acuicultura Sustentables.
Costa Rica	<p>Costa Rica ha declarado 11 humedales en la lista de importancia internacional. Se evidencian varias acciones legislativas para el manejo y protección de humedales realizadas en su mayoría, a partir de la ratificación del convenio Ramsar.</p> <ul style="list-style-type: none"> ● Ley de Conservación de Vida Silvestre No.7317 del 30 de octubre de 1992. ● Ley de Conservación de Vida Silvestre N° 7313. ● Ley Orgánica del Ambiente No.7554 en 1995 ● Ley Forestal No.7575, 1996. ● Ley de Biodiversidad No.7788, 1998. ● Ratificación de La Convención Ramsar en 1991

País / Estado / Provincia	Ramsar
	<ul style="list-style-type: none"> ● Decreto Ejecutivo No. MINAE-28058 el Programa Nacional de Humedales, que a su vez cuenta con un Consejo Nacional Asesor sobre Humedales ● Plan Nacional de Desarrollo 1998 - 2002. ● Estrategia Nacional de Conservación de la Biodiversidad y la Estrategia de Desarrollo Sostenible conocida como ECO-SOS. ● Política Nacional de Humedales 2017-2030.
Panamá	<p>Panamá posee 5 humedales en la lista de importancia internacional.</p> <p>Se evidencian acciones legislativas para la protección y conservación de la naturaleza en general. Los humedales toman mayor protagonismo en la legislación durante los últimos 10 años, ya sea para humedales en general o algún tipo en concreto. Cabe resaltar que no se hace alusión directa a los incluidos en la Convención Ramsar.</p> <ul style="list-style-type: none"> ● Constitución Nacional de la República de Panamá establece el Régimen Ecológico: artículo 120, 258 ● Ley 6 de 1989 (GO 21211, 1989). Adhesión convención Ramsar. ● Ley 41 de 1998 por la cual se dicta la Ley General de Ambiente de la República de Panamá (modificada por la Ley 44 de 2006) ● Resuelto ARAP No. 01 de 29 de enero de 2008 "Por medio del cual se establecen todas las áreas de humedales marino-costeros, particularmente los manglares de la República de Panamá, como Zonas Especiales de Manejo Marino-Costero y se dictan otras medidas". ● Política Nacional de Humedales de la República de Panamá, 2017.
Uruguay	<p>Uruguay tiene 3 de sus humedales incluidos en la Lista del convenio internacional Ramsar. Sin embargo, no se evidencian acciones directas sobre los humedales, además de la Ley referente a la aprobación del Convenio Ramsar. Existen algunas leyes acerca de la conservación de la naturaleza en general.</p>

País / Estado / Provincia	Ramsar
	<ul style="list-style-type: none"> ● Ley N 15.337 (1982). Zonas húmedas: Convenio relativo a su importancia internacional especialmente como hábitat de la fauna ornitológica ● Ley N° 16.466 Medio Ambiente 1994 ● Ley 17.283 Protección del Medio Ambiente. (2000) ● Ley N° 18.308 de Ordenamiento Territorial y Desarrollo Sostenible. ● Ley 18.610 de Política Nacional de Aguas. ● Ley 15.239 de 1981 sobre Uso y Conservación de Suelos y Aguas, modificada por la Ley 18.564 de 2009.
Chile	<p>Chile cuenta con 13 humedales en la lista Ramsar. No se evidencia, ninguna disposición directa acerca de la protección de humedales en general y por lo tanto tampoco que busquen cumplir la finalidad del Convenio Ramsar. Sin embargo, las siguientes leyes pueden tener incidencias directas o indirectas sobre los humedales:</p> <ul style="list-style-type: none"> ● Decreto Supremo N° 771 de 1981 del Ministerio de Relaciones Exteriores. ● Reglamento de Suelos, Aguas y Humedales de la Ley N° 20.283, dictado por Decreto N° 82 de 2010 ● La Ley N° 19.300 de 1994. Bases Generales del Medio Ambiente, trata la protección de humedales en dos oportunidades. ● Ley y Reglamento de Fomento de la Inversión Privada en Obras de Riego y Drenaje. ● Ley N° 20.411 Impide constitución derechos de agua Protección de acuíferos ● Decreto Supremo N° 1 Reglamento para control de contaminación acuática Control/prevención contaminación acuática ● <u>Proyecto de Ley sobre Protección de Humedales. El H. Senador Guido Girardi presentó el año 2006.</u>
Argentina – Ciudad de Buenos Aires	<p>Se resalta el proyecto de Ley:</p> <ul style="list-style-type: none"> ● Ley Presupuestos Mínimos para la Conservación, Protección y Uso Racional y Sustentable de los Humedales”, el cual se debate hace algunos años.

País / Estado / Provincia	Ramsar
Perú	<p>Perú no cuenta con legislación específica de humedales del Convenio Ramsar. Sin embargo, se evidencian algunos esfuerzos por la conservación directa de este tipo de ecosistemas, a pesar de ser aún incipiente.</p> <ul style="list-style-type: none"> ● Resolución Legislativa N° 25353 del 23.11.1991. ● Resolución Jefatural N° 054-96-INRENA. Aprueba la “Estrategia Nacional para la Conservación de Humedales en el Perú” ● Decreto Supremo N° 004-2015-MINAM. Se actualiza la “Estrategia Nacional de Humedales” ● Resolución Ministerial N° 248-2015-MINAM. Lineamientos para la Designación de Sitios RAMSAR (Humedales de Importancia Internacional) <ul style="list-style-type: none"> (a) la presentación de propuestas (b) evaluación documentaria (c) evaluación técnica y, (d) la propia designación. <p>Así mismo, se evidencian otras disposiciones referentes a conservación en general:</p> <ul style="list-style-type: none"> ● Ley N° 26839, Ley sobre la Conservación y el Aprovechamiento Sostenible de la Diversidad Biológica. ● Ley W 28611, Ley General del Ambiente. ● Decreto Supremo N° 009-2014-MINAM, que aprueba la Estrategia Nacional de la Diversidad Biológica. • Decreto Supremo N° 004-2015-MINAM, que aprueba la Estrategia Nacional de Humedales.

Fuente: Legislaciones Nacionales. Elaboración propia

³² Ayube Poved, M. (2012) LOS HUMEDALES EN EL SISTEMA LEGAL VENEZOLANO. Tesis doctoral. UNIVERSIDAD CENTRAL DE VENEZUELA. Caracas.

³³ 12ª Reunión de la Conferencia de las Partes Contratantes. (2015) INFORME NACIONAL SOBRE LA APLICACIÓN DE LA CONVENCIÓN DE RAMSAR SOBRE LOS HUMEDALES. Uruguay.

³⁴ SEMARNAT., (2013) Política Nacional de Humedales. En línea: http://ramsar.conanp.gob.mx/docs/PNH_Consulta.pdf

7. CONFLICTO DE INTERESES – ARTÍCULO 291 LEY 5 DE 1992

En el presente Proyecto de Ley se pueden llegar a presentar Conflictos de Interés cuando los congresistas, su cónyuge, compañero o compañera permanente, o parientes dentro del segundo grado de consanguinidad, segundo de afinidad o primero civil, tengan relaciones, comerciales, accionarias o económicas, en general, con sociedades en cuyo objeto social se incluya el desarrollo de actividades relacionadas con la construcción, agricultura a gran escala o industria extractiva que pretendan desarrollar proyectos en las inmediaciones o dentro de Humedales reconocidos dentro de la categoría RAMSAR que les produzcan un beneficio directo, particular y actual, a su patrimonio o al de sus familiares, o un beneficio moral en los términos antes señalados.

De las y los honorables congresistas,




ANGÉLICA LOZANO CORREA

Senadora de la República
Partido Verde



INTI RAÚL ASPRILLA REYES

Senador de la República
Partido Alianza Verde




**HUMBERTO DE LA CALLE
LOMBANA**

Senador de la República
Coalición Alianza Verde Centro Esperanza




ELKIN RODOLFO OSPINA OSPINA

Representante a la Cámara
Partido Alianza Verde



CAROLINA GIRALDO BOTERO
Representante a la Cámara por Risaralda
Partido Alianza Verde



JUAN DIEGO MUÑOZ CABRERA
Representante a la Cámara por el Meta
Partido Alianza Verde




**CATHERINE JUVINAO
CLAVIJO**

Representante a la Cámara
Partido Alianza Verde




SANTIAGO OSORIO MARIN
Representante a la Cámara
Coalición Alianza Verde - Pacto Histórico



FABIÁN DÍAZ PLATA
Senador de la República
Partido Alianza Verde



DANIEL CARVALHO MEJÍA
Representante a la Cámara por Antioquia



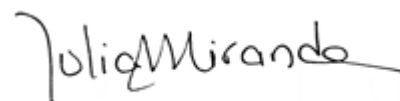
JAIME RAÚL SALAMANCA TORRES
Representante a la Cámara por Boyacá
Partido Alianza Verde



IVÁN LEONIDAS NAME VASQUEZ
Senador de la República
Partido Alianza Verde




ALEJANDRO GARCÍA RÍOS
Representante a la Cámara Risaralda
Partido Alianza Verde



JULIA MIRANDA LONDOÑO
Representante a la Cámara por Bogotá
Partido Nuevo Liberalismo



**JUAN SEBASTIÁN GÓMEZ
GONZÁLEZ**
Representante a la Cámara por Caldas
Nuevo Liberalismo



JONATHAN FERNEY PULIDO
Senador de la República
Partido Alianza Verde